This is a digital copy of a book that was preserved for generations on library shelves before it was carefully scanned by Google as part of a project to make the world's books discoverable online.

It has survived long enough for the copyright to expire and the book to enter the public domain. A public domain book is one that was never subject to copyright or whose legal copyright term has expired. Whether a book is in the public domain may vary country to country. Public domain books are our gateways to the past, representing a wealth of history, culture and knowledge that's often difficult to discover.

Marks, notations and other marginalia present in the original volume will appear in this file - a reminder of this book's long journey from the publisher to a library and finally to you.

Usage guidelines

Google is proud to partner with libraries to digitize public domain materials and make them widely accessible. Public domain books belong to the public and we are merely their custodians. Nevertheless, this work is expensive, so in order to keep providing this resource, we have taken steps to prevent abuse by commercial parties, including placing technical restrictions on automated querying.

We also ask that you:

+ *Make non-commercial use of the files* We designed Google Book Search for use by individuals, and we request that you use these files for personal, non-commercial purposes.

+ *Refrain from automated querying* Do not send automated queries of any sort to Google's system: If you are conducting research on machine translation, optical character recognition or other areas where access to a large amount of text is helpful, please contact us. We encourage the use of public domain materials for these purposes and may be able to help.

+ *Maintain attribution* The Google "watermark" you see on each file is essential for informing people about this project and helping them find additional materials through Google Book Search. Please do not remove it.

+ *Keep it legal* Whatever your use, remember that you are responsible for ensuring that what you are doing is legal. Do not assume that just because we believe a book is in the public domain for users in the United States, that the work is also in the public domain for users in other countries. Whether a book is still in copyright varies from country to country, and we can't offer guidance on whether any specific use of any specific book is allowed. Please do not assume that a book's appearance in Google Book Search means it can be used in any manner anywhere in the world. Copyright infringement liability can be quite severe.

About Google Book Search

Google's mission is to organize the world's information and to make it universally accessible and useful. Google Book Search helps readers discover the world's books while helping authors and publishers reach new audiences. You can search through the full text of this book on the web at `http://books.google.com/`

A propos de ce livre

Ceci est une copie numérique d'un ouvrage conservé depuis des générations dans les rayonnages d'une bibliothèque avant d'être numérisé avec précaution par Google dans le cadre d'un projet visant à permettre aux internautes de découvrir l'ensemble du patrimoine littéraire mondial en ligne.

Ce livre étant relativement ancien, il n'est plus protégé par la loi sur les droits d'auteur et appartient à présent au domaine public. L'expression "appartenir au domaine public" signifie que le livre en question n'a jamais été soumis aux droits d'auteur ou que ses droits légaux sont arrivés à expiration. Les conditions requises pour qu'un livre tombe dans le domaine public peuvent varier d'un pays à l'autre. Les livres libres de droit sont autant de liens avec le passé. Ils sont les témoins de la richesse de notre histoire, de notre patrimoine culturel et de la connaissance humaine et sont trop souvent difficilement accessibles au public.

Les notes de bas de page et autres annotations en marge du texte présentes dans le volume original sont reprises dans ce fichier, comme un souvenir du long chemin parcouru par l'ouvrage depuis la maison d'édition en passant par la bibliothèque pour finalement se retrouver entre vos mains.

Consignes d'utilisation

Google est fier de travailler en partenariat avec des bibliothèques à la numérisation des ouvrages appartenant au domaine public et de les rendre ainsi accessibles à tous. Ces livres sont en effet la propriété de tous et de toutes et nous sommes tout simplement les gardiens de ce patrimoine. Il s'agit toutefois d'un projet coûteux. Par conséquent et en vue de poursuivre la diffusion de ces ressources inépuisables, nous avons pris les dispositions nécessaires afin de prévenir les éventuels abus auxquels pourraient se livrer des sites marchands tiers, notamment en instaurant des contraintes techniques relatives aux requêtes automatisées.

Nous vous demandons également de:

+ *Ne pas utiliser les fichiers à des fins commerciales* Nous avons conçu le programme Google Recherche de Livres à l'usage des particuliers. Nous vous demandons donc d'utiliser uniquement ces fichiers à des fins personnelles. Ils ne sauraient en effet être employés dans un quelconque but commercial.

+ *Ne pas procéder à des requêtes automatisées* N'envoyez aucune requête automatisée quelle qu'elle soit au système Google. Si vous effectuez des recherches concernant les logiciels de traduction, la reconnaissance optique de caractères ou tout autre domaine nécessitant de disposer d'importantes quantités de texte, n'hésitez pas à nous contacter. Nous encourageons pour la réalisation de ce type de travaux l'utilisation des ouvrages et documents appartenant au domaine public et serions heureux de vous être utile.

+ *Ne pas supprimer l'attribution* Le filigrane Google contenu dans chaque fichier est indispensable pour informer les internautes de notre projet et leur permettre d'accéder à davantage de documents par l'intermédiaire du Programme Google Recherche de Livres. Ne le supprimez en aucun cas.

+ *Rester dans la légalité* Quelle que soit l'utilisation que vous comptez faire des fichiers, n'oubliez pas qu'il est de votre responsabilité de veiller à respecter la loi. Si un ouvrage appartient au domaine public américain, n'en déduisez pas pour autant qu'il en va de même dans les autres pays. La durée légale des droits d'auteur d'un livre varie d'un pays à l'autre. Nous ne sommes donc pas en mesure de répertorier les ouvrages dont l'utilisation est autorisée et ceux dont elle ne l'est pas. Ne croyez pas que le simple fait d'afficher un livre sur Google Recherche de Livres signifie que celui-ci peut être utilisé de quelque façon que ce soit dans le monde entier. La condamnation à laquelle vous vous exposeriez en cas de violation des droits d'auteur peut être sévère.

À propos du service Google Recherche de Livres

En favorisant la recherche et l'accès à un nombre croissant de livres disponibles dans de nombreuses langues, dont le français, Google souhaite contribuer à promouvoir la diversité culturelle grâce à Google Recherche de Livres. En effet, le Programme Google Recherche de Livres permet aux internautes de découvrir le patrimoine littéraire mondial, tout en aidant les auteurs et les éditeurs à élargir leur public. Vous pouvez effectuer des recherches en ligne dans le texte intégral de cet ouvrage à l'adresse `http://books.google.com`

LELAND·STANFORD·JVNIOR·VNIVERSITY



F815r
no.6
v.3

DICTIONNAIRE TOPOGRAPHIQUE

DE

LA FRANCE

COMPRENANT

LES NOMS DE LIEU ANCIENS ET MODERNES

PUBLIÉ

PAR ORDRE DU MINISTRE DE L'INSTRUCTION PUBLIQUE

ET SOUS LA DIRECTION

DU COMITÉ DES TRAVAUX HISTORIQUES ET DES SOCIÉTÉS SAVANTES

DICTIONNAIRE TOPOGRAPHIQUE

DU

DÉPARTEMENT DE L'AUBE

COMPRENANT

LES NOMS DE LIEU ANCIENS ET MODERNES

RÉDIGÉ SOUS LES AUSPICES

DE LA SOCIÉTÉ ACADÉMIQUE DE L'AUBE

PAR

MM. THÉOPHILE BOUTIOT ET ÉMILE SOCARD

TOUS DEUX MEMBRES DE CETTE SOCIÉTÉ

LIBRARY
STANFORD JUNIOR
UNIVERSITY

PARIS

IMPRIMERIE NATIONALE

M DCCC LXXIV

125009

LIBRARY
LELAND STANFORD JUNIOR
UNIVERSITY

INTRODUCTION.

CHAPITRE PREMIER.

ÉTAT PHYSIQUE.

§ 1er. — Géologie.

Le département de l'Aube est placé au S. E. de Paris. Il est compris dans la large ceinture des terrains secondaires qui entoure le bassin formé des terrains tertiaires et renferme trois des grandes formations géologiques. La plus ancienne, située à l'Est et au S. E. de Troyes, est composée de terrains jurassiques représentés par trois assises distinctes : le coralrag, le calcaire kimméridgien et le calcaire portlandien. En se dirigeant vers l'Ouest, on trouve des terrains crétacés, divisés en calcaire néocomien et en argiles portant le même nom, puis les argiles bigarrées et tégulines (Leymerie), le gault, greensand ou grès vert, la craie chloritée et la craie proprement dite. La craie forme la vaste contrée qui, par un puissant courant dirigé du N. E. au S. O., a été dénudée par le déplacement d'une masse considérable de terrain tertiaire dont il existe des restes dans les plaines de Champagne, témoins muets de l'un des événements géologiques les plus considérables de la contrée. Au N. O. existe un lambeau des terrains tertiaires du bassin de Paris, et à l'Ouest une contrée composée des terrains de même formation se rattachant au bassin de l'Orléanais, terrains qui forment dans le département des falaises d'une pente rapide et le plus souvent abrupte.

Outre ces formations anciennes, il existe des plaines où sont déposés des terrains d'alluvion entraînés par les cours d'eau des vallées de l'Aube, de la Seine, de la Voire, de la Barse, de l'Hozain et de l'Armance. Les dépôts de ce terrain, de formation quaternaire, sont nommés *diluvium;* ils constituent principalement : 1° la plaine de Brienne; 2° la plaine au milieu de laquelle est assise la ville de Troyes; 3° les marais de la

vallée de la Seine, de Méry à Nogent, et au delà dans le département de Seine-et-Marne; 4° la vallée de l'Armance; 5° celle de la Barse; 6° celle de la Voire.

La formation jurassique est celle dont les reliefs sont le plus prononcés : les vallées y sont étroites et profondes; les pentes du terrain et les cours d'eau y sont rapides. La grande perméabilité du sol le rend naturellement sec et aride. L'eau ne se rencontre le plus souvent qu'au fond des vallons, où la présence des argiles et des marnes kimméridgiennes donne naissance à des sources nombreuses, mais très-variables dans leurs produits, apparaissant sur le sol par suite de l'interruption de la stratification, tandis qu'au bord occidental du calcaire portlandien l'eau apparaît dans des sources profondes par jets puissants et verticaux.

Pris ensemble, les argiles néocomiennes, les grès verts et le gault sont de même apparence et d'un même relief. Ils forment un bas plateau dont l'imperméabilité fait une contrée humide et aquatique : point de sources importantes, mais des filets d'eau nombreux, formant fontenilles, et beaucoup d'étangs. Cette constante humidité et un sol facilement pénétrable aident à la production d'une magnifique végétation forestière.

La craie inférieure ou chloritée ne forme qu'une bande de terrain fort étroite se rattachant aux contrées qui la bordent.

La grande plaine de craie, coupée dans le département en trois parties par la Seine et par l'Aube, forme à elle seule près de la moitié du département. C'est la région naturelle la plus pauvre sous le rapport de la végétation comme de la production minérale.

Les terrains tertiaires qui constituent la contrée d'Othe forment contraste avec les plaines de la Champagne qu'ils dominent. La belle végétation de ses vallons, les pentes rapides de ses coteaux couronnés d'antiques forêts, donnent à cette partie du département un aspect fort agréable et souvent pittoresque.

Les terrains du bassin de Paris et ceux des environs de Marcilly-le-Hayer tranchent sur la physionomie générale du pays voisin; les éléments divers qui en forment la base donnent à la contrée l'aspect le plus tourmenté. Aux environs de Villenauxe et de Marcilly-le-Hayer, les énormes blocs dits *erratiques*, laissés par le courant qui a dépouillé la Champagne de terre végétale, dans le sens rigoureux de l'expression, sont des témoins éloquents de ce grand cataclysme. Là, dans d'étroits vallons, peuplés de ces blocs énormes et nombreux, qui semblent détachés du sol par l'action des géants, on se croirait au milieu des cantons les plus accidentés de la forêt de Fontainebleau appartenant à la même formation; mais chaque jour, depuis au moins le xve siècle, ces blocs disparaissent.

La plaine alluviale de Troyes est composée de terrains calcaires, argileux et gré-

veux, déposés par l'action des eaux des vallées de la Seine, de la Barse et de l'Hozain. Cet heureux mélange rend le sol fertile et généralement facile à cultiver. La nature des eaux de ces trois rivières influe sur la qualité des dépôts et leur donne une apparence différente.

Celle de Brienne est surtout composée d'éléments gréveux et calcaires que l'Aube a jetés en abondance sur un terrain argileux (gault), et par conséquent imperméable. L'influence des eaux bourbeuses de la Voire se fait sentir au Nord de la plaine.

La vallée de la Seine, pour la partie comprise entre Méry et Nogent, est essentiellement marécageuse et le terrain tourbeux.

Sous le rapport géologique, il y a encore dans le département de l'Aube deux divisions capitales que nous ne saurions taire : ces divisions sont déterminées par l'inclinaison ou l'horizontalité de la stratification.

La région jurassique donne des pierres calcaires formant de bons matériaux de construction, mais que la gelée altère trop souvent. Les couches inférieures de la formation crétacée donnent des argiles qui alimentent de nombreuses briqueteries, tuileries, poteries, etc., établies dans cette région. On exploite à Vendeuvre, à la Villeneuve-au-Chêne, et on exporte pour la Haute-Marne et la Côte-d'Or une quantité considérable de minerai de fer oolithique déjà exploité au moyen âge. Les argiles de la contrée d'Othe alimentent des briqueteries dont les produits sont impérissables, et des minerais de fer y furent exploités dans les âges les plus reculés et jusqu'au moyen âge. Les argiles des environs de Villenauxe sont aussi employées à la fabrique des produits communs de la céramique.

§ 2. — Hydrographie.

Toutes les eaux du département de l'Aube se jettent directement ou indirectement dans la Seine. Ce département appartient donc en entier au bassin séquanien.

Le département de l'Aube est arrosé par deux principaux cours d'eau, la *Seine* et l'*Aube*.

La *Seine* pénètre dans le département à Mussy, se dirige du S. E. au N. O. jusqu'à Méry. De ce point, elle incline vers l'Ouest, reçoit l'Aube et contourne les hauts plateaux de la Brie, qu'elle ne peut aborder et entamer qu'au-dessous de Montereau.

A sa partie supérieure, et sur le terrain jurassique, elle reçoit par sa rive droite l'Ource et l'Arce, et, par sa rive gauche, la Laigne et la Sarce. Ces ruisseaux sont alimentés par des eaux limpides sorties des roches jurassiques.

A sa partie moyenne, elle reçoit à gauche l'Hozain, à droite la Barse, tous deux

originaires des terrains calcaires, mais qui, dans leurs sources comme par leurs affluents, reçoivent des eaux bourbeuses. Par des inondations fréquentes, ces deux rivières arrosent et fécondent les belles prairies qui bordent leur cours.

A partir de Troyes, la Seine reçoit notamment la Hurande, la Vienne, le Bécon, le Tirva, l'Ardusson, l'Aulne et l'Orvin par sa gauche, et, par sa droite, la Blaise, le Ruez, ruisseaux peu abondants, entretenus par les eaux limpides sorties de la craie; puis l'Aube à Conflans. Près de Nogent, la Seine augmente encore ses eaux de celles de la Vaunoise et de la Douée, qui, par une pente fort rapide, descendent des coteaux tertiaires.

L'*Aube* coule d'abord dans la partie orientale du département: son lit est creusé dans le calcaire jurassique. Son cours s'augmente, par sa rive gauche, des eaux si pures du Cresson et du Landion, et, par sa rive droite, de celles non moins pures du Maze, de l'Aujon, de la Bresse et de l'Arlette. En quittant le terrain jurassique, elle entre dans la plaine alluviale de Brienne, reçoit, en y entrant, le produit souvent altéré des *Fonts* de Trannes, en raison de ses communications souterraines avec les gouffres qui dominent ces belles sources. En sortant de la plaine de Brienne, et sur la même rive, l'Aube reçoit les eaux, si souvent bourbeuses, de la Voire, et sur la rive opposée, celle de gauche, les eaux du petit ruisseau de l'Armance.

Sur la craie, l'Aube reçoit l'Auzon et la Barbuise, qui l'abordent par sa rive gauche, et le Ravet, le Puits, la Lhuîtrelle, l'Herbice, l'Auge et le Beau par sa rive droite, puis elle se jette dans la Seine.

Le cours de l'Aube se dirige, dans le département, du S. E. au N. O., depuis Ville-sous-la-Ferté jusque vers Ramerupt; de ce point jusqu'à Anglure, de l'Est à l'Ouest; et d'Anglure à sa réunion à la Seine, du N. E. au S. O.

Le département compte encore, en dehors des bassins de l'Aube et de la Seine, les rivières dont les noms suivent, savoir :

1° L'*Armance,* qui a ses sources à Chaource et se jette dans l'Armançon, à Saint-Florentin, après avoir reçu les eaux de plusieurs ruisseaux et arrosé de ses eaux souvent limoneuses les riches prairies qu'elles fécondent;

2° La *Vanne,* qui commence à Fontvanne, coule parmi les roseaux et sur les terrains tourbeux dont son cours paisible détermine la production, et arrive à Sens pour se jeter dans l'Yonne, après avoir reçu les produits des sources si belles et si abondantes des environs de Saint-Benoît-sur-Vanne et de Rigny-le-Ferron : sources qui depuis quelques années sont dérivées directement sur Paris, afin de servir à l'approvisionnement de cette ville, qui en a fait l'acquisition il y a une douzaine d'années.

Il est encore un grand nombre de ruisseaux dont l'importance est nulle au point de

vue de la topographie, mais dont les noms trouveront place dans le Dictionnaire. Nous avons relevé environ cent cinquante noms de rivières et ruisseaux. Il nous a paru utile de mentionner ces noms, souvenirs d'une langue dont les règles sont perdues depuis de longs siècles.

Nous signalerons encore quelques sources en raison de la beauté et de l'importance de leurs produits. Elles appartiennent, le plus grand nombre, aux régions jurassiques, et sont principalement situées sur les bords occidentaux de cette région, au moment où le terrain jurassique disparaît sous les terrains crétacés. Ces sources ont attiré, dès les temps les plus reculés, les populations sur leurs bords. Ainsi nous mentionnerons à Bernon, la source de la *Mandrille;* à Turgy, celle du *Landion,* nommée *l'Aurore;* aux Bordes de Lantages, le *Crot de la Douée,* source de l'Hozain; à Chaource, la *Vilaine* et autres sources de l'Armance; à Poligny, une source très-abondante; à Thieffrain, les sources de la *Bodronne;* à Vendeuvre, celles de *Bigerne,* de l'*Ouzotte* et de la *Barse,* dont les eaux, réunies à Vendeuvre même, alimentent le ruisseau qui porte ce dernier nom; à Trannes, les *Fonts;* à Soulaines, la magnifique et abondante source de la *Laine,* nommée *la Dhuye.* Ces sources sont à jet vertical et fonctionnent d'après les mêmes principes que les puits artésiens.

Dans les autres régions géologiques, les sources ont peu d'abondance. Dans celles du gault se rencontrent de nombreux filets d'eau qui forment de petites sources suffisantes pour l'alimentation, mais ne donnant pas naissance au plus modeste ruisseau. Capricieuses et toujours limpides dans les hautes régions du calcaire jurassique, elles sont constantes dans la formation crayeuse, mais généralement d'un faible volume dans la partie supérieure des vallons. On peut citer dans cette région l'*Échoite* et la *Douée,* à Aix-en-Othe; la source de la Nosle, à Saint-Mards; les belles sources de Courmononcle, d'Armentières, du Val-de-Rigny, etc.

Au sommet des vallées jurassiques du Landion (de Spoy), du Landion (d'Étourvy), de la Sarce, de l'Hozain, etc., existent des sources abondantes dont les produits se perdent sur le calcaire de Portland et reparaissent dans les sources situées au bas de ces vallons.

§ 3. — Orographie.

Dans son ensemble, le département de l'Aube est mis au rang des pays de plaines; néanmoins il y a, quant aux reliefs du sol, des différences nettement caractérisées. Ici nous bornerons nos remarques, et nous dirons seulement que le cours de la Seine est renfermé entre ces deux altitudes : 188 mètres au-dessus du niveau de la mer, à

Mussy, ville voisine du département de la Côte-d'Or, et 68 mètres aux limites de celui de Seine-et-Marne. Sur le calcaire jurassique, et sur un parcours d'environ 33 kilomètres, la pente est de 50 mètres, soit environ 1m,51 par kilomètre; dans la plaine, de Courtenot à Troyes, cette pente n'est plus que de 1m,11 par kilomètre, et de Troyes aux limites du département de Seine-et-Marne elle n'est plus que de 0m,66 par kilomètre.

Cette pente, dans la vallée de la Seine, doit être considérée comme la pente moyenne des terrains, sauf celle des terrains jurassiques, qui du point culminant (moulin de Champignolle, 366 mètres) aux sources de la Barse (150 mètres) donne une pente d'environ 11 mètres par kilomètre.

Si nous examinons chacune des formations isolément, nous constatons que chacune d'elles a une altitude moyenne et un relief différent. Nous avons dressé le tableau suivant, qui permet de se rendre facilement compte de ces différences :

NATURE DES TERRAINS.	HAUTEURS AU-DESSUS DU NIVEAU DE LA MER. MAXIMA.		HAUTEURS AU-DESSUS DU NIVEAU DE LA MER. MINIMA.		HAUTEURS MOYENNES.
Marais de Nogent à Méry....	Méry.....	82m	La Motte-Tilly.....	68m	75m,00
Terrn tertiaire. Bassin de Paris.	La Grange-Guillaume (Villenauxe).....	182	Le Plessis-Barbuise....	107	144 ,50
Craie.....	Charmont.....	206	Courceroy.....	85	145 ,50
Terrn tertiaire. Contrée d'Othe.	Montgueux.....	268	Vulaines	107	187 ,50
Plaine de Troyes.....	Fresnoy.....	158	Troyes.....	110	134 ,00
Plaine de Brienne.....	Jessaint.....	145	Magnicourt...	111	128 ,00
Grès verts et argile néocomienne.	Magnant.....	235	Montiéramey.....	134	184 ,50
Terrains jurassiques.....	Moulin de Champignolle.	366	Vendeuvre.....	150	258 ,00

§ 4. — Climatologie.

La partie du S. E. (terrain jurassique) du département est comprise dans le climat vosgien, et la partie du S. O. (terrain crétacé et tertiaire) dans le climat séquanien.

Nos observations personnelles, plusieurs fois répétées, nous ont fait constater que les terrains jurassiques conservent la neige plus longtemps que les terrains crétacés[1]. Il en est de même pour la contrée d'Othe, mais à un moindre degré. Là, le froid et l'action de la gelée se font sentir plus vivement et plus tardivement que dans la plaine

[1] En 1865, les hauteurs des environs de Bar-sur-Aube ont conservé de la neige au moins quinze jours après sa chute; dans la plaine de Troyes, à la même époque, la neige fondait en tombant.

de Troyes. La différence des altitudes peut expliquer celle de la température. La végétation printanière est toujours, à Troyes, en avance sur celle de Bar-sur-Aube et des environs, quoique ces deux villes soient placées à un même degré de latitude, tandis que les productions estivales et automnales mûrissent plus rapidement dans cette dernière ville que dans la première.

Les quantités moyennes de pluie tombée dans les deux régions de l'Est et de l'Ouest varient de près d'un cinquième sur un nombre considérable d'années d'observation. La moyenne de la température se modifie aussi d'une manière très-appréciable dans l'une et l'autre région.

§ 5. — Forêts.

Le département de l'Aube possède encore de belles et grandes forêts. Elles occupaient autrefois une bien plus grande étendue.

Toutes les régions géologiques du département étaient, à l'origine, couvertes de forêts. J'en excepte pourtant la Champagne primitive, c'est-à-dire la région crayeuse.

Sur le calcaire jurassique, rocheux, sans profondeur, dominent le hêtre et le charme; le chêne n'y occupe que le troisième rang.

Dans les terrains argileux et sableux de la formation du gault et des grès verts, le chêne domine presque exclusivement. Il en est de même sur les terrains tertiaires, où cependant il n'atteint ni à la même beauté ni au même développement.

Les forêts se divisaient en trois groupes principaux dessinés par l'Aube et par la Seine. Le groupe de l'Ouest était formé par la forêt d'Othe, se rattachant vers le Nord, par les marais de Pont et de Nogent, à celle de la Traconne et vers le Midi et le Sud-Est à celles d'Isles, de Chaource, de Rumilly et de Foolz, qui venaient toucher au bord de la rive gauche de la Seine entre Clérey et Courtenot. Entre la Seine et l'Aube commençait la forêt du Der, vers Clérey, (IXe siècle) : elle renfermait le groupe d'Orient et se continuait vers Montier-en-Der pour se poursuivre jusqu'à la forêt des Ardennes. La forêt du Der limitait le pays de Sens et celui de Langres. Ces forêts sont assises sur les argiles, dont le sol profond et humide entretient une végétation remarquable par sa beauté.

Sur les plateaux élevés du calcaire jurassique existaient encore, au XIIe siècle, des forêts fort étendues dans les environs de Vendeuvre. Il ne reste plus dans cette partie du département que des forêts isolées, telles que la forêt de Thouan, près de Ricey, la forêt de Gyé ou des Brosses, celles d'Oisellemont, de Boc-en-Fiel, de Beaumont, de Bossicant, de Pimeux, de Clairvaux, de Beauregard, etc.

Les premiers défrichements dont l'histoire nous a gardé le souvenir eurent lieu au IXe siècle; mais ils prirent les plus grands développements au XIIe et au XIIIe siècle, par suite de l'établissement des maisons religieuses qui se placèrent sur les rives des forêts, notamment de celle du Der. Les Templiers coopérèrent à cette œuvre, dans les mêmes contrées et dans les plus vastes proportions, au XIIIe siècle. Ces défrichements amenèrent la création de nombreux hameaux et fermes, dont une grande partie, au Nord de la forêt d'Orient, a survécu jusqu'à ce jour. Vers le XVe siècle disparut du plateau S. E. de Vandeuvre une grande forêt qui couvrait le territoire d'une dizaine de communes, au moins en grande partie. Au XVIe siècle, il y eut un nouveau mouvement dans le même sens, par suite de concessions régulières motivées sur des abus exercés alors dans toutes les forêts de la contrée. De nouveaux fiefs furent établis sur le terrain essarté de ces forêts, surtout aux environs de Vendeuvre et de Chaource. Des exploitations agricoles se formèrent en dehors des anciens groupes. Le plus grand nombre de ces fermes, érigées en fiefs au profit de la bourgeoisie troyenne, arrivèrent jusqu'au XIXe siècle. Mais depuis bientôt cinquante ans de nouvelles plantations ont rendu à la sylviculture un sol qui lui avait été enlevé il y a plus de trois siècles.

§ 6. — Régions naturelles.

Chaque formation géologique détermine dans le département de l'Aube une ou plusieurs régions naturelles parfaitement caractérisées, faciles à reconnaître, et qui, suivant les documents écrits ou la tradition, portent un nom distinct et d'origine topographique.

En commençant vers l'Est, on trouve dans le département de l'Aube une partie du *Barrois*, région naturelle qui s'étend sur la formation jurassique de l'Est de la France : c'est le pays des montagnes qui constituent les contre-forts de la chaîne du Jura.

En revenant vers l'Ouest on trouve le *Vallage*, contrée large à peine de 10 à 12 kilomètres.

Le pays de *Der* comprend toute la formation crétacée inférieure, dite des argiles néocomiennes : le gault et les grès verts, dont les éléments, comme la disposition stratigraphique, ont les rapports les plus intimes. Ce nom est dû aux chênes, *der, dru, derw*.

Vient ensuite la *Champagne* ou la *région crayeuse* par excellence. Cette région, dans le département de l'Aube, est coupée par la Seine et par l'Aube, qui la divisent naturellement en trois parties. Ici nous n'entendons nullement parler de la Champagne du

Nord, c'est-à-dire de celle de Châlons. Au mot CHAMPAGNE du DICTIONNAIRE, on trouvera des renseignements sur l'étendue de la Champagne à différentes époques historiques.

La contrée d'*Othe*, dont les coteaux, recouverts d'une argile brune ferrugineuse, sont couronnés par d'antiques forêts et dont les gracieux vallons sont arrosés par des eaux constamment limpides, est presque entièrement renfermée dans le département de l'Aube.

Le *Montois* s'avance de l'Ouest vers Villenauxe. Ce nom est essentiellement topographique, par conséquent ancien, et répond parfaitement à la désignation des reliefs du sol[1].

Le *Perthois* (au canton de Chavange) trouve sa signification dans le substantif *perth*, *perthi*, buissons, petits bois.

Le *Morvois*[2], *pagus Mauripensis* ou *pays des Marais*, commence vers Méry et se poursuit au delà de Nogent-sur-Seine. Ce pays renferme le confluent de l'Aube et de la Seine, et les habitations sont répandues sur les bords de ce vaste marais.

Le *Briennois* ou *pays de Brienne* est aussi une région naturelle formée par les alluvions calcaires de l'Aube et argilo-calcaires de la Voire, déposées sur un fond compacte appartenant aux argiles du gault.

Le *Tonnerrois*, pays dont le nom paraît emprunté plutôt à celui de la ville de Tonnerre qu'à la physionomie générale de la contrée, comprend un certain nombre de paroisses, aujourd'hui communes, renfermées dans la partie la plus méridionale du département.

La plaine de Troyes représente le *pagus Tricassinus*, le *pagus Trecatensis* primitif. Elle comprend les terrains formés par les dépôts gréveux de la Seine et par les dépôts argilo-calcaires des rivières de l'Hozain et de la Barse.

Enfin, au XVe siècle, on trouve l'*Ervyois*, pays d'Ervy, d'Ervy-le-Châtel : excellente contrée agricole formée principalement des pays situés sur les bords féconds de l'Armance et sur les ruisseaux qui y jettent leurs eaux.

[1] Bien qu'on ait dit que j'avais inventé ce *pagus* (*Mém. lus en Sorbonne*, 1864, p. 53, Archéologie), il n'en est rien. Il existe bien dans le département de Seine-et-Marne une commune de l'arrondissement de Provins nommée *Mons-en-Montois* et d'autres voisines, telles que *Donnemarie-en-Montois*, etc. : tous les géographes écrivent *Mons-en-Montois*, *Donnemarie-en-Montois*, *Sognolles-en-Montois*. Le savant M. Guérard a placé le *Montois* dans les *pagi* de France (*Ann. historique*, 1837); M. F. A. Delettre a publié, en 1849, l'histoire de la *province* du *Montois*. — Je n'avais donc que constaté un fait et n'avais rien inventé.

[2] Le nom de Morvois, appliqué ainsi : *Ponz en mont Morvois*, est contenu dans une charte de 1245, septembre (Arch. nat. J. 195, *Champagne*).

CHAPITRE II.

§ 1er. — Époque préhistorique.

Le département de l'Aube ne possède pas de grottes naturelles. Celles-ci ne seraient possibles que dans les terrains jurassiques; jusqu'à ce jour, malgré des recherches, aucune n'a été découverte.

Les alluvions quaternaires contiennent des débris d'animaux appartenant à l'époque antéhistorique : l'*Elephas primigenius*, l'*Ursus spelæus*, une espèce de *Bos* et une espèce d'*Equus*, indéterminées, une espèce de Baleine ou de Cachalot, des terrains quaternaires de la vallée de l'Armance (territoire de Chessy, canton d'Ervy).

Dans ces mêmes terrains quaternaires de la vallée de la Seine et de la Vanne on a rencontré un certain nombre d'objets en silex taillés, de traits de flèches, de haches à éclats ou martelées, à la partie la plus inférieure, reposant sur le terrain secondaire, recouvert par l'alluvion ancienne.

Dans les grèves constituant les alluvions anciennes de la Seine (à Villepart), à 12 ou 15 mètres au-dessus du niveau de cette rivière, sous la couche, non remuée ni fouillée, formée par les eaux de l'Hozain, j'ai trouvé, avec des traces de foyer, des os d'homme et des fragments de céramique antéhistorique. Il a été trouvé dans le charnier de Frécul, près de Courtioux, un vase de poterie non tourné.

Aux environs de Rigny-le-Ferron, un grand nombre de haches en silex poli, et à Villemaur, Villadin, Marcilly, etc., dépendant de la contrée d'Othe, des polissoirs ont été découverts. Cette contrée fournit encore abondamment des silex naturels et des blocs de grès propres à les polir.

Le musée de Troyes possède trois polissoirs et un grand nombre de silex polis et non polis. Dans les marais de Saint-Pouange, j'ai constaté l'existence d'anciennes habitations palustres, avec nombreux fragments de poterie primitive non cuite.

§ 2. — Époque celtique.

Le département de l'Aube est formé de deux parties inégales : l'une, celle de l'Ouest, pour les deux tiers, était, à l'époque celtique, comprise dans le pays de Sens ou des Sénons; l'autre, celle de l'Est, pour l'autre tiers, faisait, à la même époque, partie du pays de Langres ou des Lingons. A la première de ces deux nations on donne une

origine celte, à la seconde une origine belge. Ces deux pays, ces deux nations, avaient entre eux une barrière impénétrable dans la forêt du Der, ouverte sans doute sur les bords de l'Aube et de la Seine.

Les *pagi* celtiques nous semblent n'avoir été rien autres que les régions naturelles rappelées dans le § 6 du chapitre Ier. Il a dû alors en être ainsi, puisqu'aux temps mérovingiens ce sont ces dénominations qui apparaissent encore. Bien que le nom des *Tricasses*, antérieurement à l'invasion romaine, ne nous ait pas été conservé, la forme de ce nom de confédération, la finale surtout, appartenant à d'autres nations gauloises (les Bayocasses, les Vellocasses, etc.), nous fait croire que les Tricasses se distinguaient déjà des Sénons, et que ce dernier nom couvrait le premier : la ville de Sens, depuis les temps historiques, ayant toujours été reconnue pour la métropole de celle de Troyes.

Les monuments celtiques étaient encore fort communs au siècle dernier dans l'arrondissement de Nogent-sur-Seine, la seule contrée du département où se rencontraient en grande quantité ces blocs de grès indestructibles par l'influence atmosphérique, et que l'industrie, depuis quelques années surtout, s'efforce à faire disparaître. Nous avons indiqué dans le DICTIONNAIRE les dolmens et menhirs qui existent encore dans les cantons de Marcilly-le-Hayer, de Nogent et de Villenauxe. Il y a environ un siècle, il en existait sur le territoire de Pont-sur-Seine de la plus grande dimension, puisque ces dolmens sont comparés à de grandes portes; cinq existaient encore à cette époque.

D'autres contrées (Aulnay, Ervy, Essoyes, Sainte-Savine, Piney, Boc-en-Fiel) possèdent des tombelles ou *tumuli* de hauteurs variées. Ces monuments, présumés de la même époque que les premiers, mais d'une autre forme, sont situés dans des contrées où des matériaux indestructibles par les influences atmosphériques font complétement défaut.

Le plus considérable des monuments celtiques que possède le département de l'Aube est le camp ou *oppidum*, situé au Midi de Bar-sur-Aube sur le territoire de Fontaine; la montagne de Sainte-Germaine, qui commande la vallée de l'Aube, et où se succédèrent un établissement gallo-romain et un village, qui fut paroisse, réduit aujourd'hui à une ferme et à une chapelle.

Les haches celtiques en silex poli se rencontrent sur toute l'étendue du département, sur toutes les formations géologiques, dans les territoires lingons ou sénonais, sous les formes les plus variées, depuis les haches qui ne sont que martelées jusqu'aux haches du poli le plus parfait, et en différentes matières, depuis le jade et le grès fin jusqu'aux silex de diverses natures; de toute grandeur, depuis 25 centimètres jusqu'à 4 ou 5 centimètres de longueur. On en trouve plus rarement en bronze, plus rare-

ment encore en fer. Mais où ces haches en silex se trouvent en plus grand nombre, c'est dans la contrée d'Othe, pays du silex pyromaque, où la fabrication des pierres à fusil s'est continuée jusqu'à ces derniers temps.

CHAPITRE III.

ÉPOQUE GALLO-ROMAINE.

Jules César envahit la Gaule et s'en rendit maître de l'an 58 à l'an 52 avant J. C. Le pays des Lingons accepta un des premiers les lois du vainqueur; son dévouement aux Romains le fit mettre au rang des pays fédérés. Le pays de Sens, au contraire, quoique vaincu, ne fut jamais soumis : les derniers dans la lutte sont du pays de Sens.

Au temps de César, le pays des Sénons est rangé dans la Gaule celtique; le pays des Lingons, dans la Celtique au temps de César, passe dans la Belgique sous Auguste. A l'époque où la Gaule fut partagée en quatre grandes provinces ou *éparchies*, la Lyonnaise d'Auguste conserva dans ses limites la province de Sens.

Cette division aurait subsisté jusqu'au règne de Dioclétien (284). Sous cet empereur, la division de la Gaule aurait subi quelques changements. Sous Constantin le Grand (de 323 à 350) furent créés les diocèses, administrés par des vicaires; un préfet avait plusieurs vicariats sous ses ordres.

Vers 360, les cités de Soissons, de Reims, de Châlons, sont placées dans la seconde Belgique, tandis que celles de Langres, de Sens et de Troyes font partie de la première Lyonnaise.

De 360 à 369, Ammien Marcellin place la cité de Troyes dans la seconde Lyonnaise.

Mais ces divisions sont de courte durée. Dans la *Notice des provinces et des cités de la Gaule*, dressée à la fin du IVe siècle ou dans les deux premières années du Ve, la cité ou le diocèse de Langres est compris dans la première Lyonnaise; les cités ou diocèses de Sens et de Troyes sont dans la quatrième Lyonnaise ou province sénonaise, tandis que les cités voisines de Reims et de Châlons sont mises au rang des diocèses qui constituent la seconde Belgique.

Ce serait de cette dernière révolution que dateraient les circonscriptions ecclésiastiques qui reçurent le nom de *diocèses*, nom déjà en usage dans la haute administration romaine.

Dès le premier siècle de l'ère chrétienne, la cité de Troyes est nommée; Pline l'An-

cien nous donne le nom de son peuple, les *Tricasses*. Ptolémée (de 125 à 139) nomme la cité de Troyes : *Augustobona, Augustomana*, noms qu'elle devait quitter lors de l'invasion du ve siècle.

Lorsque Troyes fut devenu le siége d'un évêché vers l'an 340, son diocèse se forma du pays des Tricasses, d'une partie de celui de Sens connu sous le nom de *contrée d'Othe*, d'une partie du *pagus Lingonensis*, le Briennois, d'une partie du *pagus Meldicus* et de quelques localités du *pagus Catalaunensis*, faisant partie du Perthois.

Le diocèse de Troyes reconnut toujours Sens pour sa métropole, quoique Troyes dépassât bientôt cette ville en importance politique, administrative et commerciale.

La population était répandue sur les bords de la Seine, de l'Aube, de l'Ource, de l'Arce, de la Sarce, de la Vanne, de l'Orvin, de l'Ardusson, de la Laigne, de la Nosle, de l'Ancre, sur les plaines de Troyes et de Brienne. Les substructions, les cimetières, les objets de l'industrie de cette brillante époque, sont nombreux dans ces situations, et chaque année amène de nouvelles découvertes. Jusqu'à ce jour aucun fait de ce genre ne révèle l'existence d'habitations gallo-romaines sur des terrains du gault et des grès verts; rien jusqu'à ce jour n'a été découvert, en substructions de cette époque, sur les bords de la Voire, de la Barse, de l'Hozain et de l'Armance.

Les découvertes archéologiques constatées jusqu'à ce jour par des sépultures, des substructions, des monnaies, ont révélé l'existence d'habitants, avant le ve siècle, dans 174 localités du département ainsi réparties :

Arrondissements	d'Arcis	43
	de Bar-sur-Aube	31
	de Bar-sur-Seine	37
	de Nogent-sur-Seine	14
	de Troyes	49
	TOTAL	174

Et combien de lieux encore inexplorés dans les arrondissements d'Arcis, de Bar-sur-Aube et de Nogent-sur-Seine !

Les noms terminés par *ay, ey, y* (*iacum*), sont bien plus nombreux au S. O. de la rivière de Seine qu'au N. E.

Le mot *ville* est assez commun dans le département : *préfixe* au S. O., ce mot devient *suffixe* au N. E.

En raison de la mauvaise qualité des matériaux naturels servant à la construction, il n'existe dans l'Aube aucun monument gallo-romain. On ne rencontre que quelques fragments de sculpture monumentale remontant à cette date.

Les voies romaines sont nombreuses dans le département de l'Aube. On peut les diviser en deux catégories : 1° celles qui sont indiquées par les itinéraires; 2° celles dont l'existence a été révélée par des travaux encore existants ou que la tradition a maintenues au rang des voies de cette époque.

I. Voies romaines indiquées par les itinéraires.

1° *Route de Milan à Boulogne-sur-Mer* par les villages ou territoires de Villeneuve-au-Chemin, Crésantignes, Villery, Troyes, le Pont-Hubert, Arcis, Mailly, ... Boulogne.

2° *Route de Troyes à Beauvais* par le Pavillon, les Trois-Maisons, Pont-sur-Seine, la Villeneuve-au-Châtelot, ... Beauvais.

3° *Route de Troyes à Honfleur* par Sainte-Savine, Fontvanne, Villemaur, Cosdon, Vulaines, Sens, Paris, ... Honfleur.

4° *Route de Troyes à Paris* (par *Condate* et *Riobe*). Cette route sortait de Troyes en traversant les communes ou territoires des Noës, Avon, Soligny, Traînel, Bray, ... Paris [1].

L'indication de la carte de Peutinger (édition Mannert) a été rectifiée par M. Alfred Maury en ces termes pour la voie de Troyes à Paris : « Cette voie est mise en rapport « avec celle d'Augustobona à Riobe par une petite ligne transversale qui indique qu'il « existait une route allant de *Bibe* à un point intermédiaire entre Augustobona et « Riobe [2]. »

5° *Route de Reims à Langres* par Donnement, Jasseines, Bétignicourt, les deux Brienne, Dienville, la Rothière, Trannes, Ailleville, Bar-sur-Aube (*Segessera*), le pont Boudelin (qui offre plusieurs caractères des constructions antiques). Longchamp, Rennepont, ... Langres.

II. Voies romaines non indiquées dans les itinéraires.

1° *Route de Troyes vers Vassy* par le Pont-Hubert, Créney, Assencières, Lesmont, Saint-Christophe, Putteville, Hampigny, Boulancourt.

[1] Après le combat de Montereau, le 18 février 1814, Napoléon fit suivre cette route de Bray à Troyes et la route ci-dessus n° 2 par son armée, se dirigeant vers Troyes à la poursuite des ennemis.

[2] *Revue archéologique*, livraison de janvier 1864, p. 62.

2° *Route de Troyes vers Margerie* ou *Saint-Dizier,* ou *Nancy,* par le Pont-Hubert, Luyères, Avant, Coclois, Brillecourt, par le point de partage des ruisseaux du Ravet et du Meldançon, puis par Margerie, la vallée de la Marne.

3° *Route de Troyes à Soissons* ou *voie de Rhèges* par le Pont-Hubert, les Petites et les Grandes Chapelles, Premierfait, Rhèges, traversant l'Aube à Plancy.

4° *Route de Troyes à Tonnerre par Pont-Belin.* Cette route, venant de Troyes, emprunte celle d'Auxerre jusqu'au hameau d'Aubeterre, traverse Pont-Belin sur l'Armance. De ce point s'étalent en éventail plusieurs chemins : le premier se dirige sur Tonnerre par les territoires de Vanlay, Bernon et le village de Coussegrey; le deuxième se dirige sur Vertaut (*Vertilium*), en traversant les territoires de Cussangy, Chesley, Étourvy, Villiers-le-Bois, Arthonnay (Yonne) et Vertaut (Côte-d'Or).

5° *Route de Troyes à Joigny* par le Nord des marais d'Échenilly, Torvilliers, Vauchassis, Bercenay, Maraye, Saint-Mards, Arce, Joigny (Yonne).

6° *Route de Troyes à Langres par la vallée de la Seine.* Cette route a été reconnue sur les territoires de Buchères, la rive droite de la Seine, la vallée de l'Arce, Vitry-le-Croisé, Saint-Usage, Villars-en-Azois, . . . Langres. Elle se raccordait aussi à Courtenot avec une voie romaine se dirigeant sur Fralignes, Magnant, Beurey, Vitry-le-Croisé, et avant Vitry-le-Croisé avec le *Randon,* grande limite territoriale bien connue dans la contrée.

7° *Voie romaine sur les limites des territoires d'Essoyes et de Gyé,* se dirigeant au Midi vers Grancey-sur-Ource, au Nord vers la vallée de la Seine, à la hauteur et à l'Ouest de Celles.

8° *Voie romaine d'Essoyes à Bar-sur-Aube, à Sommevoire.* Cette route est en grande partie conservée. Elle a été parfaitement reconnue sur les territoires d'Essoyes, de Fontette, de Saint-Usage, de Champignolle, de Baroville. Cette voie paraît se continuer au delà d'Essoyes, par Gyé, dans la direction de Vertaut, et, au delà de Bar-sur-Aube, vers Sommevoire : des travaux indiquent ce dernier tracé.

9° *Voie romaine de Bar-sur-Aube à Paris par Sézanne.* Elle emprunte la route de Langres à Reims jusque vers Brienne, suit la rive droite de l'Aube jusque vers Vinets, de là pénètre dans les plaines de la Champagne, traverse les villages d'Herbice et de Salon et atteint Sézanne après avoir traversé la petite ville de Pleurs.

10° *Voie d'Orléans à Reims par Pont-sur-Seine.* Cette route est bien connue sous le

nom de *chemin d'Orléans*. Elle a tous les caractères d'une voie antique. Elle aborde le département par Traînel, passe à Mâcon, Saint-Aubin, Pont-sur-Seine, où elle traverse la Seine pour suivre, dans la direction de Reims, les terrains accidentés situés au pied des plateaux de la Brie.

La rectification ci-dessus mentionnée, relevée par M. Maury (p. XIV), fera comprendre un jour cette route parmi les voies mentionnées dans les itinéraires.

11° *Route de Sens à Reims* par Bercenay-le-Hayer, Somme-Fontaine, Saint-Flavit, Châtres, Saint-Oulph, Étrelles (où la construction de la chaussée est encore apparente), l'Aube, Boulages, ... Reims.

12° *Route de Pont-Belin à Pont-sur-Seine*. Cette route, bien qu'indiquée comme voie pouvant remonter aux temps celtiques, est comprise parmi les voies romaines.

13° *Route de la vallée de la Sarce*. Cette route, que l'on suit depuis l'embouchure de la Sarce dans la Seine, à Virey-sous-Bar, jusqu'au territoire de Bragelogne, paraît se diriger sur Vertaut. A Virey-sous-Bar elle se rattachait, d'une part, à la route qui conduisait à Troyes et, d'autre part, à celle qui, par Fralignes, Magnant, Beurey, le Randon, Vitry, coupait la route d'Essoyes à Bar-sur-Aube et se poursuivait vers Villars-en-Azois.

ÉTAT ECCLÉSIASTIQUE.

Le département de l'Aube renferme une faible partie de l'archevêché primitif de Sens et partie des anciens évêchés de Langres et de Troyes qui ont été antérieurement formés.

1. Diocèse de Troyes.

1° Le *pagus Tricassinus* ou *Trecatensis*, renfermant la plaine de Troyes, traversée par la Seine depuis Chappes jusqu'à Méry, forma l'archiprêtré et le grand doyenné de Troyes.

2° Une grande partie de la contrée d'Othe forma le doyenné de Villemaur.

3° La plaine occidentale de la Champagne, rive gauche de la Seine, arrosée par l'Orvin et l'Ardusson, région crayeuse, constitua le doyenné de Marigny.

4° Le Morvois, *pagus Mauripensis*, marais de la Seine et du confluent de l'Aube

avec cette rivière, depuis Méry, sur la Seine, et Conflans, sur l'Aube, jusqu'à Nogent et les affluents de la rive droite de la Seine, composa le doyenné de Pont.

5° Une partie du *pagus Perthensis* et les villages situés en Champagne, sur le Ravet, le Puits et le Meldançon, affluents de la rive droite de l'Aube, formèrent l'archidiaconé et doyenné de Margerie.

6° Le *pagus Breonensis,* renfermant la plaine de Brienne, le cours de l'Auzon, affluent de la rive gauche de l'Aube, forma l'archidiaconé et le doyenné de Brienne.

7° Le *pagus Arciacensis,* comprenant les deux versants de l'Aube, depuis Ramerupt jusqu'à Clelles, composa l'archidiaconé et le doyenné d'Arcis [1].

2. Diocèse de Langres.

1° Une partie du *pagus Barrensis* et du Vallage, versants de l'Aube depuis l'embouchure de l'Aujon dans cette rivière jusqu'à l'entrée de la plaine de Brienne, et la vallée du Landion (de Spoy) furent compris dans l'archidiaconé de Bar-sur-Aube.

2° Une autre partie du *pagus Barrensis,* une partie du *pagus Latiscensis,* versants de la Seine, de Mussy à Virey-sous-Bar, l'Ource, la Laigne, l'Arce, la Sarce, furent compris dans l'archidiaconé du Laçois, qui eut pour siége Bar-sur-Seine et aussi Châtillon-sur-Seine.

3° Une partie du *pagus Tornodorensis,* cours de l'Armance, de Chaource à Courtaoult, et les affluents de cette rivière étaient compris dans l'archidiaconé de Tonnerre, doyenné de Saint-Vinnemer.

3. Diocèse de Sens.

Le département de l'Aube ne comprend que quelques paroisses de cet ancien diocèse. Elles relevaient de l'archidiaconé de Sens et des doyennés de Saint-Florentin et de Traînel.

[1] L'archidiaconé et doyenné de Sézanne, de l'ancien diocèse de Troyes, est entièrement compris dans le département de la Marne.

CHAPITRE IV.

ÉPOQUES MÉROVINGIENNE ET CARLOVINGIENNE.

§ 1er. — Pagi.

On trouve dans les textes mérovingiens et carlovingiens les *pagi* dont les noms suivent, savoir : le *pagus Barrisus* ou *Barrensis*, le Barrois ; le *pagus Latiscensis*, le Laçois ; le *pagus Tricassinus*, ou pays de Troyes ; le *pagus Arciacensis*, le pays d'Arcis ; le *pagus Breonensis*, le pays de Brienne ; *Otta sylva*, la forêt ou contrée d'Othe ; le *pagus Mauripensis*, le pays des marais, le Morvois. Comme chacun de ces noms est reproduit dans le Dictionnaire, nous ne nous occuperons ici que des contradictions relevées dans les textes.

Le *Barrois* s'étend dans les départements de l'Aube, de la Côte-d'Or, de la Haute-Marne et de la Meuse. Il se poursuit depuis les sources de la Seine et de la Meuse jusque vers l'Argonne et les Ardennes : ainsi, Arc-en-Barrois, situé au Midi de la région, Ligny-en-Barrois, Condé-en-Barrois, Génicourt-en-Barrois, Butey-en-Barrois, etc., situés vers le Nord, et de plus les trois villes de Bar, font partie du Barrois primitif ou région naturelle.

Plus tard, au xe siècle, on trouve trois comtés de Bar, qui aussi furent nommés *Barrois* : ce sont les comtés de Bar-le-Duc, de Bar-sur-Aube et de Bar-sur-Seine. Puis encore chacune de ces trois villes fut le siége de subdivisions ecclésiastiques, dont le territoire prit le nom de Barrois : ainsi le doyenné de Bar-sur-Aube fut le doyenné du Barrois, Barrois pris ici pour territoire de Bar-sur-Aube, etc.

Le *Laçois* eut des limites bien moins certaines encore que le Barrois. Ce nom s'étendit sur un certain territoire, surtout par l'influence des circonscriptions ecclésiastiques. La subdivision diocésaine qui portait le nom de *Laçois* eut pour siége Bar-sur-Seine, puis Châtillon-sur-Seine. L'étendue du *pagus Latiscensis* se développa par ce moyen, et certaines localités, comme Vendeuvre, Longpré et leurs environs, firent partie de l'archidiaconé du Laçois sans avoir jamais été compris dans le *pagus* de ce nom. Un certain lieu nommé *Villa* est pris tantôt pour Villotte-sur-Ource, tantôt pour Ville-sur-Arce, localités situées à une douzaine de lieues l'une de l'autre. Les limites de ce *pagus*

ne sont pas moins incertaines que l'orthographe de son nom latin : *Latescinsis* (632), *Ladscensis* (711), *Leotincinsis* (721), *Latisensis* (753), *Laticensis* (840), *Latsensis* (854), *Laticensis* (881). Ricey-Haute-Rive (?) (*alta Ripa*) est placé, en 711, dans le *pagus Tornodrinsis* et, en 721, dans le *pagus Leotincinsis* (le Laçois).

Raoul Glaber semble placer dans le *pagus Tricassinus Tranquillus Vicus*, Trancault, en disant *in agro Tricassino*. Ce lieu nous paraît plutôt appartenir à la région de Sens; mais, comme il faisait partie de l'ancien diocèse de Troyes, ces mots *in agro Tricassino* doivent être pris pour *diocèse de Troyes*. Hadrien de Valois place Nogent-sur-Seine *in Tricassibus*, tandis que la position de cette ville est *in pago Mauripensi;* mais Nogent, comme Trancault, fait partie du diocèse de Troyes. Il en est de même de la paroisse de Quincey, qui en 1136 est placée *in pago Trecassino*.

L'incertitude dans les limites des *pagi* est telle, que les martyrologes de l'église de Saint-Pierre et de l'abbaye de Saint-Loup, documents originaires de la ville de Troyes, plaçaient *in pago Tricassino* le village de Saint-Oulph, tandis que celui du chapitre de Saint-Étienne, de la même ville, indique ce village comme dépendance du territoire d'Arcis.

Sous Charles le Chauve, en 869, Piney, *villa Pisnacum, Pisniacum*, est compris dans le comté de Troyes, *in comitatu Tricassino;* en 885 et en 892, il est mis au nombre des lieux qui font partie du *pagus Breonensis*, où il y a lieu de le laisser.

Toutes les localités que nous avons nommées et placées à l'aide de documents anciens dans le *pagus Tricassinus* n'appartenaient pas à ce pays proprement dit; mais comme elles étaient situées dans le diocèse de Troyes, le mot *pagus* a, dans ce cas, le sens de diocèse.

Cinq localités sont placées par des documents authentiques dans le Morvois, *pagus Mauripensis :* Nogent-sur-Seine, Marnay, Resson, Nesle-la-Reposte et Bouchy-le-Repost.

§ 2. — Divisions politiques.

Les limites des divisions politiques de la portion du territoire français qui nous occupe sont difficiles à saisir du ve au xe siècle, en raison de leur mobilité, si l'on ne s'en tient aux *pagi*, c'est-à-dire aux régions naturelles. L'ancienne Gaule, la France, alors ruinée, inculte, peu habitée, ne trouve même plus de noms que dans l'orientation : l'*Est* devient l'*Austrasie*, et l'*Ouest* ou le *Non est*, la *Neustrie*. Qui pourrait aujourd'hui affirmer les limites exactes de ces deux grandes portions du territoire français, en dehors des régions et des limites naturelles? En ce temps-là il n'y avait pas de frontières. Essayons cependant d'indiquer, si ce n'est l'ensemble, au moins quelques points demeurés connus.

A la fin du ve siècle, Troyes est compris dans le royaume de Clovis. En 511, cette ville fait partie du royaume d'Austrasie; en 574 et en 586, elle est renfermée dans le royaume de Bourgogne ou d'Orléans, sous le pouvoir de Gontran. En 630, Troyes passe dans la Neustrie, sous le pouvoir de Dagobert. En 714, cette ville est encore de la Neustrie; elle reste sous le pouvoir de Pépin, de Charlemagne et de Louis le Débonnaire. En 837, Charles le Chauve reçoit de l'héritage de son père le Perthois, les *deux* Barrois, le comté de Brienne, celui de Troyes et celui de Sens, c'est-à-dire que le territoire formant le département de l'Aube est, à cette époque, renfermé dans le royaume de France; le partage arrêté à Verdun en 843 ne paraît avoir modifié en rien cette disposition. En 853, le diplôme de Charles le Chauve divisant son royaume en douze missatiques place le *Perthois*, le *Barrois*, avec les pays de Reims, de Châlons, de Verdun, etc., dans le premier missatique, tandis que les pays de Sens, de Troyes, de Melun, d'Arcis, des deux Brienne, le *pagus Mauripensis*, sont compris dans le dixième missatique. Pendant le ixe siècle, Troyes est devenu le chef-lieu d'un comté non héréditaire; en 958, ce comté devient héréditaire par la victoire de Herbert ou Héribert de Vermandois sur l'évêque de Troyes, Ansegise. Brienne est comté dès le ixe siècle: Bar-sur-Aube et Bar-sur-Seine, au xe, sont possédés par des comtes qui forment races. Alors ces villes et leurs territoires font partie du même royaume, celui des successeurs de Charles le Chauve, tout en ayant leurs comtes particuliers.

§ 3. — Les Champs mauriciens.

Nous devons au moins un mot sur les Champs mauriciens, *Campi mauricii* ou *mauriaci*, les Champs mauriciens ou catalauniques de Jornandès, les Champs de Méry de Grégoire de Tours et de Frédégaire, théâtre de la défaite d'Attila le 8 septembre 451.

Cette question historique fut étudiée au siècle dernier par Grosley et Trasse de Montmusard; à notre époque par M. Peigné-Delacourt, dans un travail édité et illustré avec luxe; au sein de la Société académique par M. Gayot, et surtout par M. Lapérouse, qui traita la question avec de grands développements et une solidité de critique fort remarquable.

Nous nous rallions aux preuves données par nos honorables collègues pour appuyer les auteurs qui ont indiqué les champs de Méry-sur-Seine comme lieu où se serait livrée cette bataille mémorable, les bornes qui nous sont imposées ne permettant pas de la traiter comme elle le mérite dans cette *Introduction*, déjà longue.

A Méry, passage important et unique sur la Seine entre Troyes et Pont, on dé-

couvre des vestiges de l'antiquité qui font croire à l'importance de ce lieu aux temps gallo-romains et à la possibilité de désigner la contrée par *in Campana mauriaca, Campus mauriacus,* etc.

Nous nous bornons ici à rappeler la découverte faite récemment à Copenhague d'une chronique composée par le continuateur de Prosper d'Aquitaine, qui place le lieu de la bataille dont il s'agit *au cinquième milliaire de la ville de Troyes,* dans un lieu nommé : *Mauriaca in campania.* Cette nouvelle indication réduira sans doute à néant, on peut l'espérer, les prétentions qui veulent fixer le lieu de cette bataille aux environs de Châlons[1].

§ 4. — Lieux habités, Abbayes, Moulins, Ateliers monétaires.

La période mérovingienne et carlovingienne semble être celle de la destruction : aucun monument de cette période de près de cinq siècles n'est arrivé jusqu'à nous. Elle commence par l'invasion de 406, se continue par l'invasion d'Attila, les guerres de Clovis et de ses successeurs, celles de Pépin, se termine à peu près par l'invasion des Normands, et enfin elle se clôt par la lutte de Herbert de Vermandois contre Ansegise, évêque de Troyes; ce dernier, vaincu vers 958, ainsi que les Saxons qui le soutenaient.

N'étaient les noms de lieux où se trouve la syllabe *court,* soit comme préfixe, soit comme suffixe[2], il ne resterait aucun souvenir, en topographie, de cette période malheureuse; encore est-il possible d'admettre que ces noms en couvrent de plus anciens. On doit noter cependant que les abbayes de Notre-Dame-aux-Nonnains (viie siècle. probablement établie dès le commencement du christianisme), de Notre-Dame-hors-des-Murs, qui devint l'abbaye de Saint-Martin-ès-Aires et qui existait au temps de saint Loup, de Montier-la-Celle (660), de Mantenay (de 530 à la fin du ixe siècle), de Montiéramey (835), ont pris naissance pendant cette période.

En 753, la charte de Chélembert mentionne, parmi les dons faits à l'abbaye de Montier-la-Celle, des prés, des terres, des vignes, des maisons; elle donne aussi, parmi ces choses essentiellement immobilières, les deux rives de la Seine, à Chappes, et des moulins (*officina molaris*) : on doit croire qu'il s'agit ici de moulins à eau[3]. En 862,

[1] Voir ci-après, au Dictionnaire, l'article *Mauriaci* (*Campi*).

[2] Cette syllabe est préfixe au S. O. de la Seine (Courtaoult, Coursan, etc.); elle est suffixe au N. O. (Dolancourt, Jaucourt, Baussancourt, etc.); comme pour le mot *court,* le mot *ville* est préfixe au S. O. de la Seine, il est suffixe au N. E. (Boutiot, *Études sur la géographie ancienne appliquées au département de l'Aube,* 1861.)

[3] *Archives historiques de l'Aube,* par M. Vallet de Viriville: texte, pièce 1re. Jusqu'à présent on a publié que les moulins à eau ne remontent, en France, qu'au xie et peut-être au xe siècle; leur existence peut donc être portée au viiie siècle.

un diplôme de Charles le Chauve mentionne, en faveur de l'abbaye de Saint-Denis, les produits, en volaille, des moulins (*molindinis*) et des brasseries ou fabriques de cervoise (*cambis*) de Nogent-sur-Seine[1].

De ces deux passages résulterait la preuve que des moulins à eau existaient sur la Seine, à Chappes, en 753, et à Nogent, en 862.

On possède pour l'époque antérieure à l'an 1000 cent dix-sept noms de lieux habités, suivant des documents contemporains. Est-ce à dire pour cela qu'il n'existât alors que ces seuls lieux habités? Nous ne le croyons pas.

Aux temps mérovingiens, Troyes, Arcis, Brienne, Vendeuvre, Virey-sous-Bar, Chappes (*Cadappas*), eurent des ateliers monétaires. Pouan et Ricey ont pu en posséder; mais le fait, jusqu'à ce jour, reste dans le doute.

Aux temps carlovingiens, on signale les ateliers monétaires de Bar-sur-Aube ou Bar-sur-Seine et de Troyes.

Dans le département de l'Aube on ne trouve aucune voie dite de Brunehaut. Charles le Chauve, à Pâques 842, se rendit de Troyes à Toul en passant par l'Azois, *Alsensis*: il suivit donc la voie romaine sortant de Troyes par la vallée de la Seine, celle de l'Arce, le Randon, Vitry, Fontette, puis Villars-en-Azois (Haute-Marne), etc. Charles le Chauve se dirige par le Midi pour arriver au Nord; il semble tourner l'immense forêt du Der, qui n'était pas encore ouverte, de Troyes, dans la direction du Nord.

CHAPITRE V.

FÉODALITÉ. — DE 959 À 1360.

§ 1er. — GRANDS FIEFS, FIEFS.

La Champagne eut des ducs non héréditaires au VIe, au VIIe et au VIIIe siècle; Troyes, au IXe, eut des comtes non héréditaires.

Le premier comte héréditaire fut Herbert ou Héribert de Vermandois, qui s'empara de la ville de Troyes en 959, après avoir vaincu l'évêque Ansegise; il prit le titre de comte de Troyes et établit sa race à Troyes et dans la Champagne méridionale. Alors le comté de Troyes ne paraît guère comprendre que la partie de la Champagne arrosée

[1] *De Re diplomatica*, ap. Mabillon, p. 536, premier alinéa.

par la Seine et par l'Aube et comprise, pour la plus grande partie, dans le département que nous étudions.

Ce fut Hugues, comte de Troyes, qui le premier, en 1093, prit le titre de comte de Champagne; mais ce titre ne fut adopté, à l'exclusion du premier, que par Henri Ier. dit *le Libéral* (1152-1181).

La majeure partie du département de l'Aube dépendit du comté de Champagne au xie, au xiie et au xiiie siècle. Bar-sur-Aube porta le titre de comté au xe siècle; il en fut de même pour Bar-sur-Seine, à la fin du même siècle ou dans les premières années du siècle suivant. Le comté de Bar-sur-Aube fut réuni à celui de Troyes en 1152; celui de Bar-sur-Seine, au comté de Champagne en 1223, par voie de succession. Ces deux comtés, compris dans l'ancien pays de Langres, relevaient de l'évêque-duc de Langres, à qui les comtes de Champagne rendirent hommage de ce chef.

Arcis eut ses comtes dès 945, et en 1193 il aurait appartenu à Richard Cœur-de-Lion, roi d'Angleterre[1].

Brienne est chef-lieu d'un comté dès 832. Gothbert et Engilbert, ayant fortifié le château, y sont assiégés par Louis d'Outre-Mer en 951.

Ramerupt eut des comtes en 960: Rosnay, en 1081.

Vendeuvre était du fisc royal en 664; en 987, il avait des seigneurs particuliers, et en 1080 il était possédé par des membres de la famille des comtes de Troyes. Chacenay avait des seigneurs en 951; Jaucourt, en 1189, et Dampierre, en 1100.

Ces comtés et ces seigneuries devinrent, avec ceux de Beaufort, d'Ervy, de Pont et de Nogent-sur-Seine, les principaux siéges des châtellenies de la partie de la Champagne comprise dans le département de l'Aube. La plupart de ces principales seigneuries, si ce n'est toutes, furent détachées de fort bonne heure du comté de Champagne. Dans le plus grand nombre le roi de France ne posséda aucun droit ou revenu domanial.

En 1285, Jeanne de Navarre, par son mariage avec Philippe le Bel, réunit le comté de Champagne à la couronne. Ce comté conserva néanmoins son administration, ses comptes, ses officiers, jusqu'à sa réunion définitive au royaume, arrivée en 1361.

Malgré cette réunion de droit, en fait, les possessions des comtes de Champagne, rois de Navarre, n'en passèrent pas moins, à différentes époques et pour des portions importantes, dans les mains des prétendants à la succession du comté, soit avant, soit après la mort de Jeanne de Navarre.

Ainsi, Philippe et Alix de Champagne, filles de Henri II, mort en Palestine, qui

[1] Daniel, *Histoire de France.*

revendiquèrent la succession de leur père contre Thibault III, leur cousin, se firent délivrer une indemnité, composée pour Philippe, femme d'Érard de Brienne, des droits seigneuriaux sur Herbice, Poivre, Mailly, Trouan, Ramerupt, Vinets, Bouilly, Villeneuve-au-Chemin, Saint-Mards, etc.: la plupart de ces localités furent incorporées au comté de Brienne; et pour Alix, reine de Chypre, de 2,000 livres de rente assises sur les forêts de Vassy (Haute-Marne) et de Mant (Seine-et-Marne) et de 40,000 livres payées comptant.

En 1199, Thibault III constitua en douaire à Blanche de Navarre, sa femme, les châteaux et châtellenies de Pont-sur-Seine, de Nogent-sur-Seine, de Méry-sur-Seine, Épernay, Vertus, Sézanne et Chantemerle (Marne). Depuis cette époque, les terres de Nogent, de Pont, de Méry, ainsi que Rosnay et Beaufort, furent séparées du domaine du comté de Champagne. Cet ensemble demeura à la maison de Lancastre par suite du mariage de Blanche de Champagne, veuve du comte Henri dit le Gros, laquelle, en deuxièmes noces, épousa Edmond, fils de Henri, roi d'Angleterre. De ce mariage naquirent deux fils, dont l'un, nommé Jean, fut seigneur de Beaufort et de Nogent-l'Artaud; cette famille possédait encore Beaufort en 1357 (Jehan Froissart).

Jeanne de France, femme d'Eudes IV, duc de Bourgogne, et fille de Louis X, dit *le Hutin,* eut, pour abandonner ses droits à la succession de son père sur le comté de Champagne, 3,333 livres 10 sous de rente, assises en 1328 sur les châtellenies de Villemaur, de Maraye, de Chaource, d'Isle et de Payns, les meilleures et les plus productives de la Champagne méridionale. Ces terres demeurèrent en la possession des ducs de Bourgogne ou de leurs cadets.

La seigneurie d'Arcis fut aussi démembrée du comté, sans doute pour cause de droits successifs: vers 1356, elle était possédée par Mme Marguerite, comtesse douairière de Flandre.

Charles III, roi de Navarre et comte d'Évreux, après les nombreuses compétitions de son père, Charles le Mauvais, se fit constituer en 1404 par Charles VI, sous le titre de duché-pairie de Nemours, en échange de différentes terres et notamment de l'abandon de ses droits sur le comté de Champagne, le château et la châtellenie de Beaufort, la ville de Soulaines, la ville et la châtellenie de Nogent-sur-Seine, la ville et la châtellenie de Pont-sur-Seine, la ville de Chessy, la ville et la châtellenie de Saint-Florentin, comprenant, de notre département, les villes d'Ervy, d'Auxon, etc.

Jeanne, unique héritière de Marguerite de Bourgogne, et qui devint la femme de Philippe d'Évreux, roi de Navarre, malgré la réunion du comté de Bar-sur-Seine à la couronne de France, eut néanmoins la possession de Gyé, de Neuville et de Courteron.

La seigneurie de Jaucourt entra dans la maison de Bourgogne par voie d'acquisition en 1367 et y demeura pendant les guerres du XIVe et du XVe siècle.

Les seigneuries de Vendeuvre, de Jaucourt, de Chappes, de Bligny, de Chacenay, étaient, depuis le XIe et le XIIe siècle, démembrées du comté de Champagne; elles avaient des seigneurs particuliers et relevaient des comtes de Champagne ou du roi, à cause de leur grosse tour de Troyes.

Les démembrements du comté de Champagne entre les différents prétendants à ce riche héritage expliquent les causes qui firent de la Champagne l'un des théâtres principaux de la guerre de Cent ans; ils expliquent encore pourquoi la ville de Troyes fut occupée par les Bourguignons, les possessions des ducs de Bourgogne étant aux portes de cette ville. Ce voisinage lui fit enlever ensuite le siége de l'administration de la province en faveur de Châlons.

§ 2. — Ressort de la cour des Grands Jours de Troyes. — La cour des barons de Champagne.

La cour des *Grands Jours* aurait commencé à siéger en 1267.

Cette institution judiciaire, due aux comtes de Champagne, était sédentaire. Elle fut maintenue par les ordonnances royales de 1302 et de 1319. Son autorité était celle du Parlement de Paris, dont elle devint une émanation.

Sa juridiction au XIIIe et au XIVe siècle devait s'étendre sur tout le comté de Champagne. La durée de son existence fut d'environ cent quarante ans.

Les trois sessions du XVIe siècle, bien que qualifiées de *Grands Jours*, comme les nombreuses assises tenues dans le cours de ce siècle à Poitiers, à Riom, etc., furent plutôt des commissions de justice spéciales, dont la réunion était motivée par les besoins d'une époque de troubles, que la continuation de l'institution remontant au XIIIe siècle, quoique celle-ci lui ait donné son nom. Le ressort en était indiqué lors de la convocation.

La cour des *barons de Champagne* fonctionnait en 1224 : le recueil de *li droit*..... contient plusieurs arrêts de cette cour touchant l'intérêt des nobles. Ils servent de base à certains articles de la coutume de Troyes.

§ 3. — Bailliages, leur ressort.

Le comté de Champagne paraît n'avoir eu, au XIIIe siècle, que cinq bailliages royaux, dont les limites et la durée sont bien difficiles à déterminer : ces bailliages sont ceux de Troyes, de Chaumont, de Vitry, de Meaux et de Provins. Le principal et le plus

étendu fut celui de Troyes, auquel furent réunis plusieurs fois, puis séparés, ceux de Meaux et de Provins. Les bailliages de Chaumont et de Vitry paraissent avoir été constamment isolés, et leur autorité non interrompue.

Par suite de cessions de territoires, à différents titres, le comté de Champagne fut démembré, et de nouveaux bailliages furent érigés, tels que celui de Sézanne, celui de Vertus, etc.; puis, par des motifs analogues, le bailli de Troyes dut entretenir un lieutenant particulier à Nogent, à Méry, à Pont, à Rumilly-lez-Vaudes, à Virey-sous-Bar et à Vauchassis. Outre ces six siéges particuliers, le bailliage de Troyes comprenait 11 mairies royales et 34 châtellenies seigneuriales, dont 22 étaient comprises dans le département de l'Aube.

Le département de l'Aube renferme 446 communes, qui, au XVIIIe siècle étaient ainsi réparties par bailliages :

Bailliage	de Troyes	238 communes.
	de Chaumont	117
	de Sens	49
	de Sézanne	22
	de Bar-sur-Seine	16
	de Vertus	2
	de Provins	2
	TOTAL	446

Bar-sur-Seine, en 1295, passa du bailliage de Troyes dans celui de Chaumont. Après le traité d'Arras, en 1435, le comté de Bar-sur-Seine fut soumis à un bailli particulier, chargé d'appliquer la coutume de Troyes, et dont les décisions étaient, en appel, portées au Parlement de Paris.

Le comté de Brienne, du bailliage de Troyes avant 1355, passa à cette date dans le bailliage et sous la coutume de Chaumont.

A la création successive des duchés-pairies enregistrés de Nemours, de Nevers, de Piney, de Beaufort, de Choiseul, d'Aumont, les juridictions furent modifiées selon le texte des lettres patentes portant érection de ces duchés-pairies.

§ 4. — COUTUMES, LEUR RESSORT.

La province de Champagne eut, dès la fin du XIIIe siècle, un recueil de coutumes intitulé : *Li droict et lis coustumes de Champaigne et Brie que li Roys Thiebaulx establi premierement.*

La coutume de Troyes fut discutée dans cette ville dès 1481, puis imprimée et publiée en cette même année. De nouveaux débats eurent lieu en 1496. Sa rédaction et sa publication définitives datent des 23-28 octobre 1509.

Les communes du département étaient, avant 1789, régies par cinq coutumes principales, celles de Troyes, de Chaumont, de Sens, de Meaux et de Vitry-le-François, lesquelles s'appliquaient, savoir :

La coutume	de Troyes sur	254 communes.
	de Chaumont sur	117
	de Sens sur	49
	de Meaux sur	24
	de Vitry-le-François sur	2
	Total	446

La coutume de Troyes régissait non-seulement le bailliage de Troyes, mais encore le comté de Bar-sur-Seine; celle de Meaux s'appliquait dans les bailliages de Meaux, de Sézanne et de Provins, qui avaient quelques coutumes particulières, et enfin les deux localités du département qui ressortissaient du bailliage de Vertus étaient soumises à la coutume de Vitry-le-François.

Enfin Nogent, Méry, Pont-sur-Seine et leurs dépendances, quoique soumis à la coutume de Troyes, avaient en outre des coutumes particulières, et ces coutumes furent jurées et affirmées en 1496. Par ce motif, sans doute, les officiers de justice de Nogent et de Pont voulaient se déclarer indépendants du bailli de Troyes; mais, en 1603, intervint une décision contraire à leurs prétentions.

La seigneurie d'Ervy ayant obtenu de Thibault III, en 1197, la coutume de Lorris, faveur qui lui fut confirmée en 1323 et en 1377, n'en suivit pas moins la coutume de Troyes après sa rédaction.

§ 5. — Prévôtés royales, leur ressort.

Au XIIe, au XIIIe et au XIVe siècle, il existait dans l'administration du comté de Champagne un certain nombre d'officiers du nom de prévôt, plutôt alors officiers de finance que de justice. Au XVe siècle, des levées de deniers se font encore, dans le bailliage de Troyes, par prévôtés.

Dans le ressort de ce bailliage, en 1285, on cite les prévôtés dont les noms suivent : Troyes, Isle, Vauchassis, Chaource et Étourvy, Villemaur, Ervy, Coursan, Saint-Mards-

en-Othe, Villeneuve-au-Chemin, Méry, Rumilly, Essoyes, Nogent-sur-Seine et Pont-sur-Seine, tous lieux compris dans le département.

En 1314, la ville et la banlieue de Troyes, qui composent la prévôté de Troyes, puis les prévôtés d'Isle, de Rumilly-lez-Vaudes, de Chaource, d'Ervy, de Saint-Florentin (pour partie), de Villemaur, de Nogent-sur-Seine, de Pont, de Méry, de Payns, de Vauchassis et de Maraye, constituent les prévôtés comprises dans le département à cette époque.

En 1285, le bailliage de Chaumont comprenait, dans le département de l'Aube, les prévôtés de Bar-sur-Aube, de Soulaines, de Rosnay et de Bar-sur-Seine.

Ces prévôtés disparurent presque toutes avec le temps, ou se modifièrent dans les attributions dont les titulaires étaient revêtus. Le ressort des prévôtés diminua pour quelques-unes. Les ordonnances de 1536 et de 1537 firent des prévôts des officiers de justice subalternes, tant au civil qu'au criminel, relevant des bailliages royaux.

En 1389, la prévôté de Troyes comptait soixante-neuf localités; en 1553, elle ne renferme plus que la ville de Troyes et six communautés d'habitants. Toute la grande banlieue de Troyes, comprise alors dans la prévôté de Troyes, fut aliénée du domaine en 1539.

§ 6. — Mairies royales, leur ressort.

A la suite des affranchissements, tant individuels que par commune, s'éleva, au XIIe et au XIIIe siècle, une classe intermédiaire entre la noblesse et l'état de servitude, celle de la bourgeoisie. Tout individu pouvait, dans le comté de Champagne, s'avouer bourgeois du roi. La preuve écrite n'était pas nécessaire, excepté dans le comté de Joigny. Une déclaration faite au prévôt ou au maire royal, en présence de deux ou trois bourgeois, suffisait pour être reconnu bourgeois du roi. C'était pour donner satisfaction à ce nouvel ordre de choses que, dans le XIIIe siècle, il fut créé dans le ressort de la prévôté de Troyes onze mairies royales, qui sont celles :

1° Des Noës;
2° De la Grand'Rivière (rive droite de la Seine, du Pont-Sainte-Marie à Rilly-Sainte-Syre);
3° De Chaillouet;
4° De Preize;
5° De Croncels;
6° De la Barbuise;
7° De Doches et de la Croix-de-Doches;
8° De Laubressel;
9° De Lusigny;
10° D'Onjon et de Bouy;
11° D'Aillefol, aujourd'hui Gérosdot.

§ 7. — Juridiction des foires de Champagne, ressort de cette juridiction.

Les foires de Champagne avaient un corps d'officiers chargés de recevoir les droits du roi ou du comte et de rendre la justice à ceux qui trafiquaient ou contractaient aux foires. Ce corps d'officiers comprenait un garde ou maître des foires avec un ou plusieurs lieutenants, un chancelier, des notaires et de nombreux sergents à pied et à cheval. C'était une institution judiciaire complète, relevant des *Grands Jours* de Troyes ou du Parlement de Paris. Elle s'exerçait d'une manière continue; mais son siége était celui des foires, c'est-à-dire Troyes, Bar-sur-Aube, Provins et Lagny. Elle s'étendait sur une population sédentaire ou nomade, indigène ou étrangère, chrétienne ou *mécréante*, noble, bourgeoise ou dans les liens de la servitude. Son territoire était celui des foires; mais ses sergents, au nombre de plus de deux cents, exerçaient par tout le royaume.

Cette juridiction, où l'on trouve, au moins en partie, les sources de notre droit commercial, survécut de quelques années à la création des tribunaux consulaires (1563); elle s'éteignit à Troyes vers 1575.

§ 8. — Développement de la population. — Démembrement du domaine de Champagne.

La Champagne apparaît florissante, ainsi que Troyes, à partir du XIe siècle. Ses comtes, Hugues, Thibault Ier, dit *le Grand*, Henri Ier, qualifié à si juste titre de Libéral, exercent sur la population la plus heureuse influence. Le commerce, l'industrie, reçoivent un développement considérable, qui nous est attesté non-seulement par l'importance des foires, mais encore par les travaux si utiles de dérivation de la Seine à Troyes, de la Marne à Meaux, de la Voulzie à Provins, du Grand-Morin à Sézanne et à Coulommiers. C'est au comte Henri le Libéral que l'on doit les *Villeneuves* du département. Quelques-unes de ces créations ont survécu; d'autres se sont éteintes, soit par le défaut d'habitants, soit par leur annexion à d'autres lieux voisins, comme celles qui furent créées en 1178 entre la ville de Troyes et la *villa* de Saint-Martin-ès-Vignes, et qui depuis longtemps sont confondues avec le faubourg.

L'agriculture ne se développa pas moins sous l'influence et la direction des maisons religieuses établies dans des déserts, il est vrai, mais sur des terrains dont la nature garantissait un avenir prospère (Montiéramey, la Rivour, Clairvaux, Beaulieu, Basse-Fontaine, Scellières, etc.). Notons-le en passant : aucune maison religieuse n'a été fondée sur les terrains deshérités de la Champagne, si ce n'est le Paraclet, sur l'Ar-

Champagne, d'une partie du duché de Bourgogne, pays d'État représenté par le comté de Bar-sur-Seine.

§ 2. — Élections. Greniers à sel.

Les élections, juridictions de finance ou plutôt des *élus*, officiers chargés à l'origine, par le choix de leurs concitoyens, de répartir, asseoir et lever les impôts de toutes sortes, furent créées pendant le règne du roi Jean par l'ordonnance du 31 décembre 1355, dont la ville de Troyes possède l'exemplaire délivré pour elle à son député, Philippe Cuveret. On appela *élection* la circonscription sur laquelle s'étendait l'autorité des élus. A Troyes, pour l'assiette et la cueillette des impôts ou levées de deniers, la ville était divisée en quatre quartiers, et chaque quartier subdivisé en *connétablies*.

Les élections s'établirent généralement d'après les circonscriptions ecclésiastiques, mais les impôts ne furent pas toujours perçus par élection. Au xve siècle, on recueillait souvent l'impôt par prévôté, même par bailliage, et, dans certains cas, par doyenné [1].

L'élection de Troyes, en 1479, comprenait l'évêché de Troyes (sauf le doyenné de Sézanne), les seigneuries ou châtellenies de Brienne, de Nogent-sur-Seine, de Pont, de Beaufort ou Montmorency.

Vers 1560, Nogent-sur-Seine, Pont, Beaufort, Longueville, Chavanges, Jaucourt, Hampigny, Valentigny, etc., font partie de l'élection de Nemours.

Au xvie siècle, les villes de Brienne et de Bar-sur-Aube ont chacune une élection. En 1614, Vendeuvre est compris dans celle de Chaumont. Chaource et Arcis ont été aussi siéges d'élection. En 1553, Méry et Villenauxe ont chacune un lieutenant particulier des élus de Troyes.

Au xviie siècle, Villemaur devient le siége d'une élection, supprimée en 1683. Arcis se voit aussi, vers le même temps, retirer ce siége, qui fut annexé à celui de Troyes: Villenauxe et Méry cessèrent également d'être siéges d'élection.

En 1689, l'élection de Troyes est encore divisée par doyennés, qui sont ceux de Troyes, de Villemaur, de Marigny, de Pont, d'Arcis, de Margerie, de Beaufort [2] et de Brienne.

Bar-sur-Seine fut aussi le siége d'une élection. En 1715, le maire, les échevins et les habitants de Bar-sur-Seine proposèrent la réunion du comté de Bar aux États généraux de Bourgogne. Les États y consentirent, mais à la condition, notamment, que

[1] Archives municipales de Troyes.

[2] Aucun des documents ecclésiastiques que nous avons pu consulter n'a jamais mis Beaufort au rang des doyennés. Le doyenné de Sézanne, comme on l'a vu déjà plus haut en 1479, n'est pas non plus compris dans l'élection de Troyes.

l'élection de Bar-sur-Seine serait supprimée. Cette suppression eut lieu quelques années après (1722).

Après 1713, il y eut une modification apportée dans la circonscription des *élections*. L'élection de Joinville s'étendait alors sur quelques paroisses, situées au N. E. du département; en 1735, ces paroisses sont comprises dans celle de Vitry-le-François. Nogent, vers le même temps, devint siége d'une élection.

A chacune des communes du département nous avons indiqué l'élection dont elle dépendait avant 1789.

Les élections qui s'étendaient sur le territoire du département étaient ainsi réparties :

L'élection	de Troyes s'étendait sur	219	communes.
	de Bar-sur-Aube	132	
	de Nogent-sur-Seine	21	
	ou comté de Bar-sur-Seine	19	
	de Saint-Florentin (Yonne)	18	
	de Tonnerre (Yonne)	11	
	de Sens (Yonne)	11	
	de Vitry (Marne)	13	
	de Provins (Seine-et-Marne)	1	
	de Joigny (Yonne)	1	
	Total	446	

Des greniers à sel existaient en outre à Troyes, à Bar-sur-Aube, à Villemaur, à Mussy-sur-Seine, à Beaufort-Montmorency, à Arcis, à Villacerf, et dépendaient de la généralité de Champagne; à Nogent-sur-Seine, de la généralité de Paris ou de l'Île-de France; et à Bar-sur-Seine, de la généralité de Dijon.

Troyes et Bar-sur-Aube étaient le siége de subdélégations de l'intendance de Châlons, pendant le xviiie siècle et jusqu'en 1790.

§ 3. — Généralités, Intendances.

Le département de l'Aube se forma : 1° d'une partie de la généralité de Châlons ou de Champagne; 2° d'une partie de celle de Paris ou de l'Île-de-France; et 3° du comté de Bar-sur-Seine, dépendant de la province de Bourgogne, pays d'États.

Vers la fin du xve siècle, Troyes faisait partie de la généralité de Paris, indiquée sous le nom d'Entre-Seine-et-Yonne ou d'Outre-Seine, expression qui, en matière de finance, se fit jour dès le deuxième quart du xve siècle; mais en 1552, aussitôt

après la création de la généralité de Châlons, la ville de Troyes fut comprise dans cette circonscription financière : elle y resta jusqu'en 1789.

La circonscription des intendances fut celle des généralités.

Des dix élections qui, avant 1789, comprenaient des localités renfermées dans le département de l'Aube, celles de Troyes, de Bar-sur-Aube et de Vitry faisaient partie de la généralité de Champagne ; celles de Nogent, de Provins, de Sens, de Joigny, de Saint-Florentin et de Tonnerre relevaient de celle de Paris, et enfin l'élection ou comté de Bar-sur-Seine. de la généralité de Dijon.

§ 4. — Duchés-Pairies.

Le département de l'Aube renferme le siége ou partie de cinq duchés-pairies enregistrés et de trois duchés-pairies non enregistrés.

1. *Duchés-pairies enregistrés.* — 1° Le *duché-pairie de Nemours* fut érigé en juin 1404 en faveur de Charles III, roi de Navarre, par suite de l'abandon de certaines terres et notamment de ses droits sur le comté de Champagne. Ce duché comprit (du département de l'Aube) Beaufort, Soulaines, Nogent-sur-Seine, Pont-sur-Seine, Ervy et leurs châtellenies. Charles de Navarre fut autorisé à faire tenir dans son duché des *Grands Jours* auxquels ressortissaient, comme cour souveraine, les décisions judiciaires du duché de Nemours. Le duché de Nemours, en se modifiant dans son ensemble, passa à Pierre d'Évreux, dit de Navarre, comte de Mortain ; à Jean d'Aragon, à Gaston de Foix, à Louise de Savoie, mère de François Ier, etc. Il fut démembré dans le cours du XVIIe siècle.

2° Le *duché de Piney* fut érigé en 1576 en faveur de François de Luxembourg : il comprenait les seigneuries de Piney, de Ramerupt et de Montangon. En 1581, il fut érigé en pairie en faveur du même. Par les lettres d'érection, tous les lieux compris dans ce duché furent détachés des bailliages de Chaumont et de Troyes pour former un seul territoire, soumis à un bailli, à un prévôt et à un gruyer, relevant directement du Parlement de Paris. Ce duché ne prit fin qu'en 1789.

3° *Beaufort,* après avoir fait partie du duché-pairie de Nemours, fut, étant déjà comté, et, avec la belle seigneurie de Jaucourt, érigé en duché-pairie (1597) en faveur de Gabrielle d'Estrées, marquise de Montceaux, et de *César, Monsieur,* son fils naturel. Ce duché de Beaufort fut le partage de François de Vendôme, deuxième fils de César. Achetée par Charles-Frédéric de Montmorency-Luxembourg, cette terre

prit le nom de Montmorency et ne fut plus qu'un simple duché, sous le ressort immédiat du Parlement de Paris. Ce duché ne s'éteignit qu'en 1789.

4° Le *duché-pairie de Choiseul* fut érigé en 1665 sur la seigneurie de Polisy en faveur de César de Choiseul, comte du Plessis-Praslin, maréchal de France. Polisy prit alors le nom de *Choiseul*, et le duché-pairie finit en avril 1705 par la mort de César-Auguste, duc de Choiseul.

5° Le *duché-pairie d'Aumont* fut érigé, en novembre 1665, en faveur d'Antoine d'Aumont, de Rochebaron, baron de Villequier, maréchal de France. Il comprit l'ancien marquisat d'Isle et la seigneurie de Chappes et se continua jusqu'en 1789.

2. *Duchés-pairies et duchés non enregistrés.* — 1° Le comté de Brienne fut érigé en duché-pairie en faveur de Charles de Luxembourg, comte de Brienne, en mai 1587. Le Parlement de Paris refusa d'enregistrer les lettres d'érection. Ce duché-pairie s'éteignit par la mort du titulaire, arrivée en 1605, sans qu'il eût laissé d'enfants.

2° La baronnie de Villemaur et la seigneurie de Saint-Liébault (Estissac) réunies furent érigées, en 1650, en duché, sous le nom de Villemaur, en faveur de Pierre Séguier, chancelier de France, et de ses successeurs, tant mâles que femelles, nés et à naître en légitime mariage. En 1651, Pierre Séguier obtint des lettres de surannation pour l'enregistrement des lettres d'érection : ni les unes ni les autres ne furent enregistrées.

3° Le comté de Rosnay fut érigé en duché-pairie en faveur du maréchal François de l'Hôpital, en août 1651, sous le titre de duché-pairie de Rosnay-l'Hôpital; mais le Parlement de Paris refusa l'enregistrement des lettres d'érection. Ce duché-pairie s'éteignit vers la fin du XVIIe siècle.

§ 5. — Voies de communication par terre et par eau.

1. *Voies de communication par terre.* — Les voies de communication, depuis les temps gallo-romains jusqu'au XVIIIe siècle, restèrent, sauf de bien rares exceptions, ce qu'elles étaient à l'origine, entravées qu'elles furent par les droits de péages, de travers, abolis en Champagne à titre de priviléges, mais qui, sauf titres, tombèrent dans le bailliage de Troyes à la suite de la session des *Grands Jours* de 1535.

Les voies romaines furent les voies parcourues au moyen âge; car s'il existe quelques rares itinéraires, c'est sur ces voies antiques qu'ils sont tracés, ou que l'on rencontre

quelques illustres voyageurs, tels que Charles le Chauve, saint Bernard, les ducs de Bourgogne. C'est par Sens que le plus souvent on se rend de Troyes à Paris au XVIe siècle, puis par le Pavillon, les Trois-Maisons, Nogent, Provins; enfin par les Grès, les Granges, Nogent.

A la fin du règne de Louis XIV commencèrent à s'ouvrir quelques routes nouvelles. En 1713, les cartes routières n'indiquent qu'une seule route, avec postes, traversant Nogent-sur-Seine, les Trois-Maisons (commune d'Ossey), le Pavillon, Troyes, Montiéramey, Vendeuvre, Bar-sur-Aube, et arrivant à Langres. Une voie romaine était encore pratiquée, de Troyes, pour se rendre dans cette dernière ville: elle passait par la vallée de la Seine, celle de l'Arce, Fontette et Villars-en-Azois.

Sous la régence de Louis XV et sous son règne on mit les routes en meilleur état: on en rectifia la direction. C'est entre 1715 et 1720 que l'on modifia la partie comprise entre Troyes et Bar-sur-Aube, comme aussi entre Troyes et Nogent. Les ponts, dans la direction de Bar-sur-Aube, furent édifiés entre 1750 et 1760. En 1732, M. le Pelletier de Beaupré déclare que «les routes anciennement impraticables de Méry «jusqu'à Troyes et de Troyes à Langres, et d'autres encore, sont presque arrivées à «leur point de perfection. Il se propose de les mettre prochainement à l'entretien [1].»

Enfin, vers 1789, les contrées renfermées dans le département de l'Aube étaient traversées par les grandes routes ou routes royales qui suivent:

1° Route de Paris à Bâle par Nogent-sur-Seine, Troyes, Montiéramey, Vendeuvre, Bar-sur-Aube (route nationale n° 19);

2° Route d'Orléans à Nancy par Sens, Vulaines, Villemaur, Troyes, Piney, Lesmont, Brienne, Soulaines (route nationale n° 60): cette route ne fut achevée, dans le département, que sous la Restauration;

3° Route d'Orléans à Givet venant par Bray, traversant Nogent, Villenauxe, Sézanne (route nationale n° 61);

4° Route de Nevers à Sedan, par Auxerre, Saint-Florentin, Neuvy-Sautour, Auxon, Troyes, Arcis, Châlons-sur-Marne (route nationale n° 77);

5° Route de Paris à Dijon par Troyes, Bar-sur-Seine, Mussy, Châtillon-sur-Seine (route nationale n° 71);

6° Route de Dijon à Châlons-sur-Marne par Châtillon-sur-Seine, Bar-sur-Aube, Tranne, Brienne, Rosnay, Châlons (route départementale n° 2).

[1] *Mémoire sur le commerce et l'agriculture de Champagne, destiné au Conseil de commerce*, 1732 (manuscrit en la possession de M. Boutiot).

2. *Voies de communication par eau.* — Avant 1789, les contrées composant le département de l'Aube n'étaient traversées par aucun canal, creusé de main d'homme, livré à la navigation; cependant, dès l'an 1301, Philippe le Bel ordonnait l'exécution de travaux sur la Seine entre Nogent et Troyes, afin de permettre aux bateaux de monter jusqu'à cette dernière ville. On travailla sur les ordres du roi. Dans le même but, et sous la direction d'Anseau de Joinville, sénéchal de Champagne, un canal fut ouvert vers 1319 entre Conflans et Pont.

Après la remise de Troyes à Charles VII, en 1429, les Troyens s'occupèrent avec beaucoup d'activité de l'amélioration du lit de la Seine, en aval et en amont de Troyes, dans l'intérêt de la navigation. Des travaux d'appropriation furent exécutés, et la Barse porta bateaux pendant près de deux siècles. Le prévôt des marchands de Paris plaça la Barse sous son autorité à la fin du xve siècle et ordonna des travaux jusqu'à Vendeuvre; mais la circulation des bateaux paraît s'être arrêtée à l'abbaye de Montiéramey.

Pendant le xvie siècle, les Troyens déployèrent la plus grande activité pour maintenir en exercice la navigation de la Seine, tant en amont qu'en aval de leur ville.

En 1655 le duc de la Rochefoucauld, en 1665 le duc de Choiseul, et le duc de la Feuillade en 1676, furent concessionnaires de travaux à exécuter sur la Seine, afin de la rendre navigable. Après avoir dépensé des sommes importantes, la navigation ne put se maintenir. Une nouvelle concession eut lieu en 1699.

Vers 1725, pour l'exploitation de la forêt de Jeugny (canton de Bouilly), dite en Bourgogne, de nouveaux travaux furent entrepris afin de diriger les produits de cette forêt sur Paris. Après de nombreux procès, cette entreprise s'arrêta. En 1788, nouveaux projets de navigation qui n'eurent pas de suite.

Sur l'Aube et ses affluents on fit flotter, dès le xvie siècle, même au delà de Bar-sur-Aube. Depuis environ cinquante ans, le flot en brelles ne remonte pas au delà du port de Brienne-la-Vieille; les bateaux s'arrêtent à Arcis.

L'Armance, la Vanne, la Nosle, affluent de l'Yonne, flottent à bûches perdues. Au xvie siècle, la Vanne avait un syndicat dont l'autorité s'étendait sur tout son cours; depuis longtemps il a cessé d'exister.

§ 6. — De certains ressorts de l'ordre administratif, civil, militaire, judiciaire et forestier.

Le territoire compris dans le département de l'Aube ressortissait, avant 1789, dans son entier, au Parlement, à la Cour des comptes, à la Cour des aides et à la Cour des monnaies de Paris. Le gouvernement ou province militaire de Champagne formait

le huitième gouvernement militaire de France, et l'étendue du département de l'Aube y était entièrement renfermée. En 1770, Troyes faisait partie d'un gouvernement dont le siége était Nancy. Ce territoire relevait de la huitième grande maîtrise des eaux et forêts, la France en comprenant dix-huit.

CHAPITRE VII.

ÉTAT ECCLÉSIASTIQUE AVANT 1789.

Le département de l'Aube est formé de la plus grande partie de l'ancien diocèse de Troyes, d'une partie de celui de Langres et de quelques paroisses de l'archevêché de Sens.

Le diocèse de Troyes relevait de Sens, sa métropole, et celui de Langres dépendait de la province de Lyon, comme au ve siècle.

Le diocèse de Troyes se subdivisait en neuf parties :

	Paroisses.	Succursales.
1° L'archiprêtré de Troyes	20	»
2° Le Grand doyenné, ou doyenné de Troyes	47	12
3° Le doyenné de Villemaur	23	3
4° Le doyenné de Marigny	33	5
5° Le doyenné de Pont-sur-Seine	32	3
6° L'archidiaconé-doyenné de Sézanne	74	8
7° L'archidiaconé-doyenné de Margerie	41	21
8° L'archidiaconé-doyenné de Brienne	55	7
9° L'archidiaconé-doyenné d'Arcis	42	11
TOTAUX	367	70

L'archidiaconé-doyenné de Sézanne est en dehors du département. Celui de Margerie, comme celui de Sézanne, est situé dans le département de la Marne; mais, comme celui de Pont-sur-Seine, cet archidiaconé-doyenné renfermait quelques paroisses comprises dans le département de l'Aube.

L'ancien diocèse de Troyes s'étendait principalement sur les paroisses renfermées dans les arrondissements d'Arcis, de Nogent et de Troyes.

Le diocèse de Langres s'étendait sur les arrondissements de Bar-sur-Aube et de Bar-sur-Seine, ces deux villes étant siéges de doyennés. Les doyennés de Tonnerre et

de Saint-Vinnemer (Yonne), du même diocèse, comprenaient aussi quelques paroisses faisant aujourd'hui partie des cantons de Chaource et d'Ervy.

L'archevêché de Sens, par les doyennés de Saint-Florentin, de Sens, de Joigny et de Traînel, comprenait quelques paroisses dépendant aujourd'hui des cantons d'Ervy, d'Aix, de Marcilly et de Nogent-sur-Seine.

Des 446 communes du département de l'Aube faisaient, avant 1789,

Partie	de l'ancien diocèse de Troyes	307 communes.
	de celui de Langres	117
	de celui de Sens	22
Total		446

Avant 1789, le département de l'Aube possédait trente-trois abbayes d'hommes et dix abbayes ou maisons religieuses de femmes.

Les abbayes d'hommes suivaient les règles de saint Benoît, de saint Augustin (celle-ci paraît la plus répandue), de saint François et de saint Dominique; les abbayes ou maisons religieuses de femmes étaient surtout soumises à la règle de saint Benoît, à celle du mont Carmel, etc. Le département de l'Aube renferme l'abbaye de Clairvaux, fondée par saint Bernard, aujourd'hui maison centrale de détention, et celle du Paraclet, créée par Abélard, dirigée par Héloïse, et où leurs cendres furent déposées jusqu'en 1790 : aujourd'hui bel établissement agricole. L'abbaye de Scellières posséda les restes mortels de Voltaire jusque vers la même époque.

Beauvais et Thors furent deux commanderies de l'ordre Teutonique: la première disparut au xve siècle; la seconde existait encore au xviiie siècle. Les Templiers possédèrent, dans l'étendue du département de l'Aube, quatorze commanderies ou préceptoreries, dont le plus grand nombre passa aux chevaliers de Saint-Jean de Jérusalem.

On compta, avant 1789, au moins quatre-vingt-deux prieurés simples ou conventuels. Un grand nombre disparut avec le temps; d'autres furent supprimés dans le cours du xviiie siècle, et les revenus affectés pour le plus grand nombre aux besoins de l'instruction. Parmi ceux-ci on compte : l'abbaye de Basse-Fontaine, celle de Montier-la-Celle; l'ermitage du Hayer; les prieurés de Chalette, de Saint-Vinebaud, de Pel-et-Der, de Saint-Gond, de Chiché (ces deux derniers du département de la Marne), de Saint-Flavit, d'Isle-Aumont, de Radonvilliers, etc.

On compta sous l'ancienne monarchie jusqu'à vingt-sept hôpitaux et vingt-cinq léproseries. Les premiers disparurent en grand nombre dans le cours des siècles; toutes les léproseries étaient supprimées ou réunies à d'autres établissements de bienfaisance avant 1630.

CHAPITRE VIII.

FORMATION DU DÉPARTEMENT DE L'AUBE.

§ 1er. — Loi du 15 janvier 1790.

Le département de l'Aube, qui prend son nom de la rivière de ce nom, fut divisé en six districts, savoir : ceux de Troyes, d'Arcis-sur-Aube, de Bar-sur-Aube, de Bar-sur-Seine, d'Ervy et de Nogent-sur-Seine.

Il comprenait 60 cantons et 484 municipalités, répartis ainsi qu'il va suivre.

Le département avait un conseil général, ayant un président et des administrateurs, ceux-ci divisés en cinq bureaux : le premier comprenait l'administration générale; le deuxième, les subsides; le troisième, les domaines nationaux; le quatrième, les travaux publics; le cinquième, le bien public; et pour l'administrer, un directoire composé d'un vice-président, d'administrateurs et d'adjoints, d'un procureur général syndic et d'un secrétaire général.

Chaque district avait ses administrateurs, ayant à leur tête un président, puis un procureur-syndic et un secrétaire, et un directoire ayant aussi procureur-syndic et secrétaire.

DISTRICT DE TROYES.

(10 cantons, 103 municipalités.)

1° CANTON DE TROYES *INTRA MUROS*.

La ville de Troyes.

2° CANTON DE TROYES *EXTRA MUROS*.

(6 municipalités.)

Barberey-Saint-Sulpice. la Chapelle-Saint-Luc, les Noës, la Rivière-de-Corps, Saint-Martin-ès-Vignes et Sainte-Savine.

3° CANTON D'AUMONT.

(17 municipalités.)

Aumont (autrefois Isle, aujourd'hui Isle-Aumont), Bray, Bierne, les Bordes, Buchères, Clérey,

Cormost, Courgerennes, Moussey, Saint-Aventin, Saint-Martin-lez-Daudes, Saint-Thibault, Savoye, la Vendue-Mignot, Verrières, Villeloup, Villemereuil.

4° CANTON DE CRÉNEY.

(10 municipalités.)

Assencières, Créney, Culoison, Lavau, Luyères, Mesnil-Sellières, Pont-Sainte-Marie, Sainte-Maure, Vailly, Vanne.

5° CANTON DE FONTVANNE.

(7 municipalités.)

Estissac, Fontvanne, Macey et Mesnil-Vallon, Messon, Montgueux, Prugny, Torvilliers.

6° CANTON DE LUSIGNY.

(10 municipalités.)

Beaumont-la-Rivour, Courteranges, Daudes, Fresnoy, Lusigny, le Mesnil-Saint-Père, Montabert, Montaulin, Montreuil, Montiéramey.

7° CANTON DE PINEY.

(14 municipalités.)

Auzon, Bouy-Luxembourg, Brantigny, Brevonne, Gérosdot, Montangon, Onjon, Piney, Rachisy, Rouilly-lez-Sacey, Sacey, Villehardouin, Villevoque, Villiers-le-Brûlé.

8° CANTON DE SAINT-GERMAIN.

(16 municipalités.)

Breviandes-Saint-Léger, Breviandes-Sencey, Cervet, Chevillelle, Croncels, Échenilly, Laines-aux-Bois, Rosières, Saint-André, Saint-Germain et l'Épine, Saint-Gilles, Saint-Léger, Saint-Pouange, Sencey ou Saint-Julien, Viélaines, Villepart.

9° CANTON DE SAINT-LYÉ.

(9 municipalités.)

Barberey-aux-Moines, Mergey, le Pavillon, Payns, Riancey, Saint-Benoît-sur-Seine, Saint-Lyé, Villacerf, Villeloup.

10° CANTON DE THENNELIÈRES.

(13 municipalités.)

Argentolles, Belley, Bouranton, Doches, Laubressel, Menois, Rosson, Rouillerot, Rouilly-Saint-Loup, Ruvigny, Saint-Parres-aux-Tertres, Thennelières, Villechétif.

DISTRICT D'ARCIS.

(11 cantons, 90 municipalités.)

1° CANTON D'ARCIS.

(11 municipalités.)

Arcis, Bessy, Mesnil-la-Comtesse, Nozay, Pouan, Saint-Étienne-sous-Barbuise, Saint-Nabord. Torcy-le-Grand, Torcy-le-Petit, Vaupoisson, Villette.

2° CANTON D'ALLIBAUDIÈRES.

(8 municipalités.)

Allibaudières, Champigny, le Chêne, Herbice, Ormes, Salon, Viâpres-le-Petit, Villiers-Herbice.

3° CANTON D'AULNAY.

(8 municipalités.)

Aulnay, Braux-le-Comte, Chalette, Dommartin-le-Coq, Donnement, Jasseines, Magnicourt, Sainte-Thuise.

4° CANTON DE CHAUCHIGNY.

(6 municipalités.)

Chapelle-Saint-Pierre ou les Grandes-Chapelles, Chauchigny, Premierfait, Savières, Saint-Mesmin. Sainte-Syre.

5° CANTON DE CHAVANGES.

(8 municipalités.)

Arambécourt, Bailly-le-Franc, Balignicourt, Chassericourt, Chavanges, Joncreuil, Pars, Saint-Léger-sous-Margerie.

6° CANTON DE COCLOIS.

(9 municipalités.)

Avant, Chaudrey, Coclois, Longsols, Mesnil-Lettre, Nogent-sur-Aube, Ortillon, Pougy, Vericourt.

7° CANTON DE MAILLY.

(7 municipalités.)

Dosnon, Granville, Mailly, Poivre et Sainte-Suzanne, Semoine, Trouan-le-Grand, Trouan-le-Petit.

8° CANTON DE MÉRY.

(8 municipalités.)

Châtres, Droupt-Saint-Basle, Droupt-Sainte-Marie, Étrelles, Méry, Mesgrigny, Saint-Oulph, Vallant-Saint-Georges.

9° CANTON DE MONTSUZAIN.

(8 municipalités.)

Aubeterre, Chapelle-Vallon, Charmont, Feuges, Fontaine-Luyères, Montsuzain. Saint-Remy-sous-Barbuise. Voué.

10° CANTON DE PLANCY.

(8 municipalités.)

L'Abbaye-sous-Plancy, Boulages, Champfleury, Charny, Longueville, Plancy, Rhèges, Viâpres-le-Grand.

11° CANTON DE RAMERUPT.

(9 municipalités.)

Aubigny, Dampierre, Isle-sous-Ramerupt, Lhuître, Morambert, Ramerupt, Romaine, Vaucogne, Vinets.

DISTRICT DE BAR-SUR-AUBE.

(10 cantons, 93 municipalités.)

1° CANTON DE BAR-SUR-AUBE.

(1 municipalité.)

Bar-sur-Aube.

2° CANTON D'ARSONVAL.

(13 municipalités.)

Ailleville, Arentières, Arsonval, Bossancourt, Dolancourt, Éclance, Engente, Jaucourt. Jessaint, Lévigny, Montier-en-l'Isle, Tranne, Vernonvilliers.

3° CANTON DE BRIENNE-LE-CHÂTEAU.

(7 municipalités.)

Brienne-le-Château, Crespy, Épothémont, Juzanvigny, Maizières, Saint-Léger-sous-Brienne, Valentigny et ses fermes.

4° CANTON DE COUVIGNON.

(10 municipalités.)

Baroville, Bergères, Bligny, Couvignon, Fontaine, Fravaux, Meurville, Proverville, Spoy, Urville.

5° CANTON DE DIENVILLE.

(9 municipalités.)

Brienne-la-Vieille, Chaumesnil, Dienville, Juvanzé, Morvilliers, le Petit-Mesnil et la Giberie, Radonvilliers, la Rothière, Unienville.

6° CANTON DE LESMONT.

(10 municipalités.)

Bétignicourt, Blaincourt, Épagne, Lesmont, Mathaux et l'Étape, Molins, Pel-et-Der, Précy-Notre-Dame, Précy-Saint-Martin, Saint-Christophe.

7° CANTON DE LONGCHAMP.

(9 municipalités.)

Arconville, Bayel, Champignolle, Juvancourt, Lignol, Longchamp, Rouvre, Ville-sous-la-Ferté, Voigny.

8° CANTON DE ROSNAY.

(11 municipalités.)

Blignicourt, Courcelles, Hampigny, Lassicourt, Lentilles, Montmorency, Perthes, Rance, Rosnay, Villeret, Yèvres.

9° CANTON DE VENDEUVRE.

(11 municipalités.)

Amance, Argançon, Champ-au-Roi, la Loge-Mesgrigny, Magny-Fouchard, la Maison-des-Champs, le Val-Suzenay, Vauchonvilliers, Vendeuvre, la Ville-au-Bois-lez-Vendeuvre, la Villeneuve-au-Chêne.

10° CANTON DE VILLE-SUR-TERRE.

(12 municipalités.)

Colombé-la-Fosse, Colombé-le-Sec, Fresnay, Fuligny, la Chaise, Maisons, Saulcy, Soulaines, Thil, Thors, la Ville-au-Bois-lez-Soulaines, Ville-sur-Terre.

DISTRICT DE BAR-SUR-SEINE.

(11 cantons, 64 municipalités.)

1° CANTON DE BAR-SUR-SEINE.

(7 municipalités.)

Bar-sur-Seine et Avalleur, Bourguignons, Courtenot, Jully, Magnant, Merrey, Virey-sous-Bar.

2° CANTON DE BAGNEUX-LA-FOSSE.

(7 municipalités.)

Avirey-le-Bois, Bagneux-la-Fosse, Balnot-la-Grange, Beauvoir, Bragelogne, Channes, Lingey.

3° CANTON DE CHAPPES.

(8 municipalités.)

Chappes, Fouchères, Lantages, Rumilly-lez-Vaudes, Saint-Parres-lez-Vaudes, Vaudes, Villemoyenne, Voulgré.

4° CANTON D'ESSOYES.

(6 municipalités.)

Cunfin, Essoyes, Fontette, Noé, Saint-Usage, Verpillières.

5° CANTON DE GYÉ-SUR-SEINE.

(4 municipalités.)

Buxeuil, Courteron, Gyé, Neuville-sur-Seine.

6° CANTON DE LANDREVILLE.

(5 municipalités.)

Buxières, Landreville, Loches, Ville-sur-Arce, Viviers.

7° CANTON DE MAROLLES.

(9 municipalités.)

Bailly-lez-Chauffour, Beurey, Briel, Chauffour-lez-Bailly, Fralignes, Marolles, Poligny, Thieffrain, Villy-en-Trode.

8° CANTON DE MUSSY-SUR-SEINE.

(2 municipalités.)

Mussy, Plaine-Saint-Lange.

9° CANTON DE POLISY.

(6 municipalités.)

Arelles, Celles et Mores, Polisot, Polisy, Villemorien, Villiers-sous-Praslin.

10° CANTON DES RICEYS.

(2 municipalités.)

Balnot-sur-Laignes, les Riceys.

11° CANTON DE VITRY-LE-CROISÉ.

(8 municipalités.)

Bertignolles, Chacenay, Chervey, Éguilly, Longpré, Montmartin, le Puits et Nuisement, Vitry-le-Croisé.

DISTRICT D'ERVY.

(11 cantons, 73 municipalités.)

1° CANTON D'ERVY.

(8 municipalités.)

Chessy, Coursan, Courtaoult, les Croûtes, Davrey, Ervy, Montfey, Racines.

2° CANTON D'AUXON.

(4 municipalités.)

Auxon, Montigny, Villeneuve-au-Chemin, Vosnon.

3° CANTON DE BERNON.

(7 municipalités.)

Avreuil, Bernon, Coussegrey, Lignières, Marolles, Prusy, Vanlay.

4° CANTON DE BOUILLY.

(5 municipalités.)

Bouilly, Javernant, Sommeval, Souligny, Vauchassis.

5° CANTON DE CHAOURCE.

(9 municipalités.)

Chaource, les Granges, Lagesse, la Loge-Pontblin, les Loges-Margueron, les Maisons, Metz-Robert, Pargues, Praslin.

6° CANTON DE CHESLEY.

(7 municipalités.)

Chaserey, Chesley, Gussangy, Étourvy, Turgy, Vallières, Villiers-le-Bois.

7° CANTON DE NEUVILLE-SUR-VANNE.

(5 municipalités.)

Aix-en-Othe, Bucey, Chennegy, Neuville-sur-Vanne, Villemaur.

8° CANTON DE RIGNY-LE-FERRON.

(6 municipalités.)

Bérulle, Courmononcle, Paisy-Cosdon, Rigny, Saint-Benoît-sur-Vanne, Vulaines.

9° CANTON DE SAINT-JEAN-DE-BONNEVAL.

(11 municipalités.)

Assenay, Lirey, Longeville, Maupas, Montceaux, Prunay, Roncenay, Saint-Jean-de-Bonneval, Villery, Villy-le-Bois, Villy-le-Maréchal.

10° CANTON DE SAINT-MARDS-EN-OTHE.

(5 municipalités.)

Bercenay-en-Othe, Maraye et la Perrière, Nogent-en-Othe, Saint-Mards-en-Othe, Villemoiron.

11° CANTON DE SAINT-PHAL.

(6 municipalités.)

Chamoy, Crésantignes, Fays, Jeugny, Mâchy, Saint-Phal.

DISTRICT DE NOGENT-SUR-SEINE.

(8 cantons, 62 municipalités.)

1° CANTON DE NOGENT-SUR-SEINE.

(7 municipalités.)

La Chapelle-Godefroy, la Chapelle-Saint-Nicolas, Mâcon, le Mériot, la Motte-Tilly, Nogent-sur-Seine, la Saulsotte.

2° CANTON DE FAY.

(11 municipalités.)

Avant, Avon-la-Pèze, Bourdenay, Charmesseaux, Charmoy, Fay, Ferreux, Saint-Loup-de-Buffigny, Saint-Pierre-de-Bossenay, Trancault, Villeneuve-aux-Riches-Hommes.

3° CANTON DE MARIGNY.

(9 municipalités.)

Dierrey-Saint-Julien, Dierrey-Saint-Pierre, Échemines, Fontaine-Saint-Georges, la Fosse-Cordouan et Saint-Martin-de-Bossenay, Marigny, Ossey-les-Trois-Maisons, Prunay, Saint-Flavit et Belleville.

4° CANTON DE PONT-SUR-SEINE.

(7 municipalités.)

Crancey, Gelannes, Marnay, Pont-sur-Seine, Quincey, Saint-Aubin, Saint-Hilaire.

5° CANTON DE ROMILLY-SUR-SEINE.

(5 municipalités.)

Maizières-la-Grande-Paroisse, Origny, Orvilliers, Pars-lez-Romilly, Romilly-sur-Seine.

6° CANTON DE TRAÎNEL.

(8 municipalités.)

Bouy-sur-Orvin, Courceroy, Fontenay, Gumery, la Louptière, le Plessis-Gâtebled, Soligny-les-Étangs, Traînel.

7° CANTON DE VILLADIN.

(9 municipalités.)

Bercenay-le-Hayer, Faux-Villecerf, Marcilly-le-Hayer, le Mesnil-Saint-Loup, Pâlis, Plantis, Pouy, Somme-Fontaine-Saint-Lupien, Villadin.

8° CANTON DE VILLENAUXE.

(6 municipalités.)

Barbuise, Montpotier, Périgny-la-Rose, le Plessis-Barbuise, Villenauxe, la Villeneuve-au-Châtelot.

§ 2. — Exécution de la loi du 28 pluviôse an VIII (17 février 1800).

Par cette loi, la France fut divisée en préfectures ou départements et en sous-préfectures ou arrondissements; les districts furent supprimés. Les communes furent mo-

difiées, et, dans le département de l'Aube, environ 40 furent supprimées et annexées à d'autres.

Le département de l'Aube forma 5 arrondissements, 26 cantons et 449 communes. Par suite de modifications successives, le département de l'Aube ne comprend plus que 446 communes. Le recensement de 1866 fixa à 261,951 habitants la population de l'Aube; celui de 1872 l'arrêta à 255,687 habitants. La population rurale et agricole diminue; la population urbaine et industrielle continue à augmenter. Ces divisions sont celles qui existent aujourd'hui et dont le détail suit :

ARRONDISSEMENT DE TROYES.

(9 cantons, 120 communes, 98,848 habitants.)

La ville de Troyes : 38,113 habitants (recensement de 1872).

1° CANTON DE TROYES.

(11 communes, 14,782 habitants[1].)

Créney, Lavau, Mergey, Pont-Sainte-Marie, Saint-Benoît-sur-Seine, Sainte-Maure, Saint-Parres-les-Tertres, Troyes (pour partie), Vailly, Villacerf, Villechétif.

2° CANTON DE TROYES.

(12 communes, 20,629 habitants[1].)

Barberey-Saint-Sulpice, la Chapelle-Saint-Luc, Macey, Montgueux, les Noës, le Pavillon, Payns, la Rivière-de-Corps, Saint-Lyé, Sainte-Savine, Torvilliers, Troyes (pour partie), Villeloup.

3° CANTON DE TROYES.

(6 communes, 16,963 habitants[1].)

Breviandes, Laines-aux-Bois, Rosières, Saint-André, Saint-Germain, Saint-Juliens.

4° CANTON D'AIX-EN-OTHE.

(10 communes, 9,539 habitants.)

Aix-en-Othe, Bérulles, Maraye-en-Othe, Nogent-en-Othe, Paisy-Cosdon, Rigny-le-Ferron, Saint-Benoît-sur-Vanne, Saint-Mards-en-Othe, Villemoiron, Vulaines.

[1] Ces chiffres comprennent la portion de la ville de Troyes faisant partie de ce canton.

5° CANTON DE BOUILLY.

(29 communes, 7,851 habitants.)

Assenay, les Bordes, Bouilly, Buchères, Cormost, Crésantignes, Fays, Isle-Aumont, Javernant, Jeugny, Lirey, Longeville, Machy, Maupas, Montceaux, Moussey, Prunay, Roncenay, Saint-Jean-de-Bonneval, Saint-Léger-près-Troyes, Saint-Pouange, Saint-Thibault, Sommeval, Souligny, la Vendue-Mignot, Villemereuil, Villery, Villy-le-Bois, Villy-le-Maréchal.

6° CANTON D'ERVY.

(15 communes, 9,705 habitants.)

Auxon, Chamoy, Chessy, Coursan, Courtaoult, les Croûtes, Davrey, Eaux-Puiseaux, Ervy, Montfey, Montigny, Racines, Saint-Phal, Villeneuve-au-Chemin, Vosnon.

7° CANTON D'ESTISSAC.

(10 communes, 7,120 habitants.)

Bercenay-en-Othe, Bucey-en-Othe, Chennegy, Estissac, Fontvanne, Messon, Neuville-sur-Vanne, Prugny, Vauchassis, Villemaur.

8° CANTON DE LUSIGNY.

(14 communes, 6,462 habitants.)

Bouranton, Clérey, Courteranges, Fresnoy, Laubressel, Lusigny, le Mesnil-Saint-Père, Montaulin, Montiéramey, Montreuil, Rouilly-Saint-Loup, Ruvigny, Thennelières, Verrières.

9° CANTON DE PINEY.

(13 communes, 5,797 habitants.)

Assencières, Auzon, Bouy, Brevonne, Doches, Gérosdot, Luyères, Mesnil-Sellières, Montangou, Onjon, Piney, Rouilly-Sacey, Villehardouin.

ARRONDISSEMENT D'ARCIS-SUR-AUBE.

(4 cantons, 93 communes, 33,457 habitants.)

10° CANTON D'ARCIS-SUR-AUBE.

(22 communes, 9,694 habitants.)

Allibaudières, Arcis, Aubeterre, Champigny, Charmont, le Chêne, Feuges, Fontaine-Luyères, Herbice, Mailly, Montsuzain, Nozay, Ormes, Pouan, Saint-Étienne-sous-Barbuise, Saint-Remy-sous-Barbuise, Semoine, Torcy-le-Grand, Torcy-le-Petit, Villette, Villiers-Herbice, Voué.

11° CANTON DE CHAVANGES.

(17 communes, 4,699 habitants.)

Arambécourt, Aulnay, Bailly-le-Franc, Balignicourt, Braux, Chalette, Chassericourt, Chavanges, Donnement, Jasseines, Joncreuil, Lentilles, Magnicourt, Montmorency, Pars-lez-Chavanges, Saint-Léger-sous-Margerie, Villeret.

12° CANTON DE MÉRY-SUR-SEINE.

(26 communes, 11,733 habitants.)

L'Abbaye-sous-Plancy, Bessy, Boulage, Champfleury, Chapelle-Vallon, Charny-le-Bachot, Châtres, Chauchigny, Droupt-Saint-Basle, Droupt-Sainte-Marie, Étrelles, les Grandes-Chapelles, Longueville, Méry-sur-Seine, Mesgrigny, Plancy, Premierfait, Rhèges, Rilly-Sainte-Syre, Saint-Mesmin, Saint-Oulph, Salon, Savières, Vallant-Saint-Georges, Viâpres-le-Grand, Viâpres-le-Petit.

13° CANTON DE RAMERUPT.

(28 communes, 7,331 habitants.)

Aubigny, Avant-lez-Ramerupt, Brillecourt, Chaudrey, Coclois, Dampierre, Dommartin, Dosnon, Granville, Isle-sous-Ramerupt, Lhuître, Longsols, Mesnil-la-Comtesse, Mesnil-Lettre, Morambert, Nogent-sur-Aube, Ortillon, Poivre, Pougy, Ramerupt, Romaine, Saint-Nabord, Trouan-le-Grand, Trouan-le-Petit, Vaucogne, Vaupoisson, Verricourt, Vinets.

ARRONDISSEMENT DE BAR-SUR-AUBE.

(4 cantons, 88 communes, 40,643 habitants.)

14° CANTON DE BAR-SUR-AUBE.

(23 communes, 16,756 habitants.)

Ailleville, Arconville, Arentières, Arsonval, Baroville, Bar-sur-Aube, Bayel, Bergères, Champignolle, Colombé-le-Sec, Couvignon, Engente, Fontaine, Jaucourt, Juvancourt, Lignol, Longchamp, Montier-en-l'Île, Proverville, Rouvre, Urville, Ville-sous-la-Ferté, Voigny.

15° CANTON DE BRIENNE-LE-CHÂTEAU.

(25 communes, 9,657 habitants.)

Bétignicourt, Blaincourt, Blignicourt, Brienne-la-Vieille, Brienne-le-Château, Courcelles, Dienville, Épagne, Hampigny, Lassicourt, Lesmont, Maizières, Mathaux, Molins, Pel-et-Der, Perthe-en-Rothières, Précy-Notre-Dame, Précy-Saint-Martin, Radonvilliers, Rance, Rosnay, Saint-Christophe, Saint-Léger-sous-Brienne, Valentigny, Yèvres.

16° CANTON DE SOULAINES.

(21 communes, 5,883 habitants.)

La Chaise, Chaumesnil, Colombé-la-Fosse, Crespy, Éclance, Épothémont, Fresnay, Fuligny, Juzanvigny, Lévigny, Maisons-près-Soulaines, Morvilliers, le Petit-Mesnil, la Rothière, Saulcy, Soulaines, Thil, Thors, Vernonvilliers, la Ville-au-Bois-lez-Soulaines, Ville-sur-Terre.

17° CANTON DE VENDEUVRE-SUR-BARSE.

(19 communes, 8,347 habitants.)

Amance, Argançon, Bligny, Bossancourt, Champ-sur-Barse, Dolancourt, Fravaux, Jessaint, Juvanzé, la Loge-aux-Chèvres, Magny-Fouchard, la Maison-des-Champs, Meurville, Spoy, Tranne, Unienville. Vauchonvilliers, Vendeuvre-sur-Barse, la Villeneuve-au-Chêne.

ARRONDISSEMENT DE BAR-SUR-SEINE.

(5 cantons, 85 communes, 46,803 habitants.)

18° CANTON DE BAR-SUR-SEINE.

(22 communes, 11,060 habitants.)

Bar-sur-Seine, Bourguignons, Briel, Buxeuil, Chappes, Chauffour-lez-Bailly, Courtenot, Fouchères, Fralignes, Jully-sur-Sarce, Marolles-lez-Bailly, Merrey, Poligny, Rumilly-lez-Vaudes, Saint-Parres-lez-Vaudes, Vaudes, Villemorien, Villemoyenne, Ville-sur-Arce, Villiers-sous-Praslin, Villy-en-Trode, Virey-sous-Bar.

19° CANTON DE CHAOURCE.

(26 communes, 10,994 habitants.)

Avreuil, Balnot-la-Grange, Bernon, Chaource, Chaserey, Chesley, Coussegrey, Cussangy, Étourvy, les Granges, Lagesse, Lantages, Lignières, la Loge-Pontblin, les Loges-Margueron, les Maisons-près-Chaource, Marolles-sous-Lignières, Metz-Robert, Pargues, Praslin, Prusy, Turgy, Vallières, Vanlay, Villiers-le-Bois, Vougrey.

20° CANTON D'ESSOYES.

(21 communes, 11,582 habitants.)

Bertignolles, Beurey, Buxières, Chacenay, Chervey, Cunfin, Éguilly, Essoyes, Fontette, Landreville, Loches, Longpré, Magnant, Montmartin, Noé-les-Mallets, le Puits-et-Nuisement, Saint-Usage, Thiefrain, Verpillières, Vitry-le-Croisé, Viviers.

21° CANTON DE MUSSY-SUR-SEINE.

(8 communes, 6,939 habitants.)

Celles, Courteron, Gyé-sur-Seine, Mussy-sur-Seine, Neuville-sur-Seine, Plaines, Polisot, Polisy.

22e CANTON DES RICEYS.

(8 communes, 6,228 habitants.)

Arelles, Avirey-Lingey, Bagneux, Balnot-sur-Laignes, Beauvoir, Bragelogne, Channes, les Riceys.

ARRONDISSEMENT DE NOGENT-SUR-SEINE.

(4 cantons, 60 communes, 35,936 habitants.)

23e CANTON DE NOGENT-SUR-SEINE.

(16 communes, 10,300 habitants.)

Bouy-sur-Orvin, Courceroy, Fontenay-de-Bossery, Gumery, la Louptière-Thénard, Mâcon, Marnay, le Mériot, la Motte-Tilly, Nogent-sur-Seine, le Plessis-Gâtebled, Pont-sur-Seine, Saint-Aubin, Saint-Nicolas, Soligny-les-Étangs, Traînel.

24e CANTON DE MARCILLY-LE-HAYER.

(22 communes, 8,862 habitants.)

Avant-lez-Marcilly, Avon-la-Pèze, Bercenay-le-Hayer, Bourdenay, Charmoy, Dierrey-Saint-Julien, Dierrey-Saint-Pierre, Échemines, Faux-Villecerf, Fay, Marcilly-le-Hayer, Marigny-le-Châtel, le Mesnil-Saint-Loup, Pâlis, Plantis, Pouy, Prunay-Belleville, Rigny-la-Nonneuse, Saint-Flavit, Somme-Fontaine-Saint-Lupien, Trancault-le-Repost, Villadin.

25e CANTON DE ROMILLY-SUR-SEINE.

(15 communes, 11,910 habitants.)

Crancey, Ferreux, Fontaine-les-Grès, la Fosse-Cordouan, Gelannes, Maizières-la-Grande-Paroisse, Origny-le-Sec, Orvilliers, Ossey-les-Trois-Maisons, Pars-lez-Romilly, Quincey, Romilly-sur-Seine, Saint-Hilaire, Saint-Loup-de-Buffigny, Saint-Martin-de-Bossenay.

26e CANTON DE VILLENAUXE.

(7 communes, 4,864 habitants.)

Barbuise, Montpotier, Périgny-la-Rose, le Plessis-Barbuise, la Saulsotte, Villenauxe, la Villeneuve-au-Châtelot.

§ 3. — Modifications successives apportées dans les circonscriptions cantonales depuis l'application de la loi du 28 pluviôse an VIII. — Érections et suppressions de communes.

La commune de la Ville-au-Bois, du canton de Vendeuvre, fut supprimée en 1822 pour être annexée à celle d'Amance.

Les communes de Charmesseaux et de Villeneuve-aux-Riches-Hommes furent annexées à celle de Trancault en 1832.

Belleville, hameau dépendant de la commune de Saint-Flavit, fut séparé de cette commune pour être annexé, en 1832, à celle de Prunay, commune qui porte aujourd'hui le nom de Prunay-Belleville.

Les communes de Lentilles, de Montmorency et de Villeret, comprises dans l'arrondissement de Bar-sur-Aube et dans le canton de Brienne, furent, en 1840, placées dans le canton de Chavanges et dans l'arrondissement d'Arcis.

Rigny-la-Nonneuse fut érigé en commune en 1845.

La commune de Fontaine-Luyères, arrondissement d'Arcis, passa, en 1847, du canton de Ramerupt dans celui d'Arcis.

Eaux, Puiseaux, le Four, la Chapelle-Puiseaux et le Chêne-Millot furent distraits de la commune d'Auxon en 1846, et depuis cette époque ces cinq hameaux forment une commune sous le nom d'Eaux-Puiseaux.

Courmononcle, commune jusqu'en 1854, fait partie depuis cette époque de celle de Saint-Benoît-sur-Vanne.

La commune de Saint-Martin-ès-Vignes, faubourg dont le territoire touchait aux anciens fossés de la ville de Troyes, fait partie de cette dernière commune en exécution d'un décret impérial du 10 juillet 1856.

§ 4. — Situation du département de l'Aube. — Détails statistiques.

Le département est compris entre le 0° 66′ et le 2° 61′ de longitude orientale et le 47° 36′ et le 48° 43′ de latitude boréale. Il est limité au Nord par le département de la Marne, à l'Est par celui de la Haute-Marne, au Midi par celui de la Côte-d'Or, à l'Ouest par celui de l'Yonne et celui de Seine-et-Marne pour une faible partie.

D'après le cadastre, l'étendue de sa superficie est de 600,144 hectares, qui se subdivisent ainsi :

Terres labourables	399,234 hectares.
Prairies	36,984
Vignes	22,472
Bois	95,279
Vergers, pépinières, jardins	3,622
Peupliers, oseraies, aulnaies, saussaies, cerisaies	2,784
Chenevières	1,706
Étangs	229
Carrières et mines	79

Mares, canaux d'irrigation, abreuvoirs	222 hectares.
Canal de navigation	220
Routes, chemins, rues	12,638 [1]
Chemins de fer	196 [1]
Landes, bruyères, terres vaines et vagues	18,973 [2]
Propriétés construites	2,589 [3]
Rivières, ruisseaux	2,262
Cimetières, églises, hôtels de ville, bâtiments d'utilité publique	198
Autres propriétés non imposables	164

La population est répartie fort inégalement dans chacun des arrondissements, formé de terrains divers : ainsi le territoire de l'arrondissement d'Arcis est crayeux, ceux de Bar-sur-Aube et de Bar-sur-Seine sont surtout calcaires (de la formation jurassique), celui de Troyes est composé de terrains secondaires, tertiaires et quaternaires ou diluvium; celui de Nogent renferme de la craie, une partie de terrains tertiaires et une partie importante des terrains marécageux des bords de la Seine.

Cette différence dans la répartition de la population mérite bien d'être mentionnée.

ARRONDISSEMENTS.	NATURE DU SOL.	SUPERFICIE TERRITORIALE.	POPULATION. — RECENSEMENT DE 1872.	MOYENNE D'HABITANTS PAR HECTARE.
		Hectares.	Habitants.	
Troyes	Diluvium et terrain tertiaire	156,958	98,848	0h,625
Arcis-sur-Aube	Craie	128,814	33,457	0,225
Bar-sur-Aube	Calcaire jurassique	101,472	40,643	0,400
Bar-sur-Seine	Calcaire jurassique	123,144	46,803	0,380
Nogent-sur-Seine	Craie, terrain tertiaire, marais	89,756	35,936	0,400
TOTAUX ET MOYENNE		600,144	255,687	0,412

§ 5. — DIVISIONS ECCLÉSIASTIQUES DEPUIS LE CONCORDAT.

Le diocèse de Troyes comprend le département de l'Aube seulement et fait partie de la province de Sens. Troyes est le siége de l'évêché.

Le diocèse était, avant le 3 octobre 1873, divisé en cinq doyennés ruraux, ayant pour chefs-lieux les mêmes villes que les arrondissements, et en trente-trois cantons.

[1] Ce nombre a dû augmenter. — [2] A dû diminuer en raison des défrichements. — [3] A dû augmenter.

L'arrondissement ou doyenné de Troyes contenait onze cantons ecclésiastiques, qui étaient : les trois cantons de Troyes, Aix-en-Othe, Auxon, Bouilly, Ervy, Estissac, Lusigny, Piney et Saint-Jean-de-Bonneval.

Celui d'Arcis contenait six cantons : Arcis, Chavanges, Dampierre, Méry, Plancy, Ramerupt.

Celui de Bar-sur-Aube contenait cinq cantons ecclésiastiques, qui étaient : Bar-sur-Aube, Brienne-le-Château, Dienville, Vendeuvre, Ville-sur-Terre.

Celui de Bar-sur-Seine renfermait cinq cantons ecclésiastiques, qui étaient : Bar-sur-Seine, Chaource, Essoyes, Mussy et Ricey-Bas.

Le doyenné de Nogent renfermait six cantons ecclésiastiques, qui étaient : Nogent, Marcilly, Pont, Romilly, Traînel et Villenauxe.

NOUVELLES DIVISIONS ET SUBDIVISIONS DU DIOCÈSE DE TROYES.

Par décret rendu en synode diocésain le 3 octobre 1873, le diocèse de Troyes fut divisé en deux archidiaconés : Troyes et Arcis-sur-Aube; le premier est formé des archiprêtrés de Troyes et de Bar-sur-Seine, et le second des archiprêtrés d'Arcis-sur-Aube, de Bar-sur-Aube et de Nogent-sur-Seine, et en cinq archiprêtrés ayant pour chefs-lieux ceux de l'administration civile. Les chefs-lieux de cantons ecclésiastiques, au nombre de trente-trois, sont occupés par des doyens et sont ainsi devenus des doyennés.

L'archiprêtré de Troyes renferme neuf paroisses de la ville, réparties dans les trois doyennés de Troyes, selon l'ordre suivant : Saint-Pierre, Sainte-Madeleine, Saint-Jean, Saint-Remy, Saint-Urbain, Saint-Pantaléon, Saint-Nizier, Saint-Nicolas, Saint-Martin-ès-Vignes. Cet ordre rompt avec l'ancienne hiérarchie paroissiale de la ville de Troyes.

ARCHIDIACONÉ DE TROYES.

ARCHIPRÊTRÉ DE TROYES.

Les onze doyennés de cet archiprêtré sont ainsi classés et contiennent les paroisses et les binages dont les noms suivent :

PREMIER DOYENNÉ DE TROYES.

10 paroisses : Église de Saint-Pierre (cathédrale), Saint-Nizier (de Troyes); Creney, Mergey,

Pont-Sainte-Marie, Saint-Benoît-sur-Seine, Saint-Parres-les-Tertres, Sainte-Maure, Vannes, Villacerf.

2 binages : Vailly, Villechétif.

DEUXIÈME DOYENNÉ DE TROYES.

15 paroisses : Sainte-Madeleine, Saint-Remy, Saint-Nicolas (de Troyes); Barberey-Saint-Sulpice, la Chapelle-Saint-Luc, Macey, Montgueux, les Noës, le Pavillon, Payns, Saint-Lyé, Saint-Martin-ès-Vignes (de Troyes), Sainte-Savine, Torvilliers, Villeloup.

Binage : néant.

TROISIÈME DOYENNÉ DE TROYES.

7 paroisses : Saint-Jean, Saint-Urbain, Saint-Pantaléon (de Troyes); Breviandes, Laines-aux-Bois, Saint-André, Saint-Julien.

2 binages : L'Épine, Saint-Germain.

DOYENNÉ D'AIX-EN-OTHE.

8 paroisses : Aix-en-Othe, Bérulles, Paisy-Cosdon, Rigny-le-Ferron, Saint-Benoît-sur-Vanne, Saint-Mards-en-Othe, Villemoiron, Vulaines.

Binages : néant.

DOYENNÉ D'AUXON.

5 paroisses : Auxon, Chamoy, Eaux-Puiseaux, Montigny, Villeneuve-au-Chemin.

3 binages : Maraye-en-Othe, Nogent-en-Othe, Vosnon.

DOYENNÉ DE BOUILLY.

6 paroisses : Bouilly, Buchères, Moussey, Saint-Léger-près-Troyes, Saint-Pouange, Somméval.

Binage : néant.

DOYENNÉ D'ERVY.

7 paroisses : Ervy, Chessy, Courtaoult, les Croûtes, Montfey, Racines, Saint-Phal.

2 binages : Coursan, Davrey.

DOYENNÉ D'ESTISSAC.

11 paroisses : Estissac, Bercenay-en-Othe, Bucey-en-Othe, Chennegy, Fontvanne, Messon, Neuville-sur-Vanne, Prugny, Thuisy, Vauchassis, Villemaur.

Binage : néant.

DOYENNÉ DE LUSIGNY.

13 paroisses : Lusigny, Bouranton, Clérey, Courteranges, Fresnois, Laubressel, le Mesnil-Saint-Père, Montaulin, Montiéramey, Montreuil, Rouilly-Saint-Loup, Thennelières, Verrières.

1 binage : Ruvigny.

DOYENNÉ DE PINEY.

12 paroisses : Piney, Auxon, Bouy, Brantigny, Brevonne, Doches, Gérosdot, Luyères, Mesnil-Sellières, Onjon, Rouilly-Sacey, Villehardouin.
1 binage : Montangon.

DOYENNÉ DE SAINT-JEAN-DE-BONNEVAL.

8 paroisses : Saint-Jean-de-Bonneval, Crésantignes, Isle-Aumont, Javernant, Jeugny, Montceaux, Saint-Thibault, Villy-le-Maréchal.
Binage : néant.

ARCHIPRÊTRÉ DE BAR-SUR-SEINE.

DOYENNÉ DE BAR-SUR-SEINE.

20 paroisses : Bar-sur-Seine, Bourguignons, Briel, Buxeuil, Chappes, Chauffour, Courtenot, Fouchères, Fralignes, Jully-sur-Sarce, Marolles-lez-Bailly, Merrey, Rumilly-lez-Vaudes, Saint-Parres-lez-Vaudes, Vaudes, Villemorien, Villemoyenne, Ville-sur-Arce, Villy-en-Trode, Virey-sous-Bar.
1 binage : Villiers-sous-Praslin.

DOYENNÉ DE CHAOURCE.

22 paroisses : Chaource, Avreuil, Balnot-la-Grange, Bernon, Chesley, Coussegrey, Cussangy, Étourvy, les Granges, Lagesse, Lantages, Lignières, la Loge-Pontblin, les Loges-Margueron, les Maisons, Marolles-sous-Lignières, Metz-Robert, Pargues, Praslin, Vanlay, Villiers-le-Bois, Vougrey.
2 binages : Chaserey, Vallières.

DOYENNÉ D'ESSOYES.

19 paroisses : Essoyes, Bertignolles, Beurey, Buxières, Chacenay, Chervey, Cunfin, Éguilly, Fontette, Landreville, Loches, Longpré, Magnant, Noé-les-Mallets, Saint-Usage, Thieffrain, Verpillières. Vitry-le-Croisé, Viviers.
2 binages : le Puits, Montmartin.

DOYENNÉ DE MUSSY-SUR-SEINE.

8 paroisses : Mussy, Celles, Courteron, Gyé-sur-Seine, Neuville-sur-Seine, Plaines, Polisot, Polisy.
Binage : néant.

DOYENNÉ DE RICEY-BAS.

9 paroisses : Ricey-Bas, Arelles, Avirey-Lingey, Bagneux-la-Fosse, Balnot-sur-Laignes, Bragelogne, Channes, Ricey-Haut, Ricey-Haute-Rive.
1 binage : Beauvoir.

ARCHIDIACONÉ D'ARCIS-SUR-AUBE.

ARCHIPRÊTRÉ D'ARCIS-SUR-AUBE.

DOYENNÉ D'ARCIS-SUR-AUBE.

15 paroisses : Arcis, Allibaudières, Charmont, Herbice, le Chêne, Mailly, Montsuzain, Nozay, Ormes, Pouan, Semoine, Torcy-le-Grand, Torcy-le-Petit, Villette, Voué.

5 binages : Aubeterre, Feuges, Saint-Étienne-sous-Barbuise, Saint-Remy-sous-Barbuise, Villiers-Herbice.

DOYENNÉ DE CHAVANGES.

13 paroisses : Chavanges, Arambécourt, Aulnay, Bailly-le-Franc, Braux, Chalette, Chassericourt, Donnement, Lentilles, Magnicourt, Montmorency, Pars-lez-Chavanges, Saint-Léger-sous-Margerie.

2 binages : Joncreuil, Villeret.

DOYENNÉ DE DAMPIERRE.

10 paroisses : Dampierre, Dommartin, Dosnon, Granville, Jasseines, Lhuître, Poivre, Trouan-le-Grand, Trouan-le-Petit, Vaucogne.

Binage : néant.

DOYENNÉ DE MÉRY-SUR-SEINE.

11 paroisses : Méry-sur-Seine, Châtres, Chauchigny, Droupt-Saint-Basle, Droupt-Sainte-Marie, les Grandes-Chapelles, Saint-Mesmin, Saint-Oulph, Sainte-Syre, Savières, Vallant-Saint-Georges.

2 binages : les Petites-Chapelles, Premierfait.

DOYENNÉ DE PLANCY.

8 paroisses : Plancy, Bessy, Boulage, Charny-le-Bachot, Étrelles, Rhèges, Salon, Viâpres-le-Petit.

4 binages : l'Abbaye-sous-Plancy, Champfleury, Longueville, Viâpres-le-Grand.

DOYENNÉ DE RAMERUPT.

9 paroisses : Ramerupt, Avant-lez-Ramerupt, Chaudrey, Mesnil-la-Comtesse, Nogent-sur-Aube, Pougy, Saint-Nabord, Vaupoisson, Vinets.

6 binages : Aubigny, Brillecourt, Coclois, Fontaine-Luyères, Isle-sous-Ramerupt, Longsols.

ARCHIPRÊTRÉ DE BAR-SUR-AUBE.

DOYENNÉ DE BAR-SUR-AUBE.

23 paroisses : Saint-Pierre et Saint-Maclou (de Bar-sur-Aube), Ailleville, Arconville, Arentières, Arsonval, Baroville, Bayel, Bergères, Champignolle, Colombé-le-Sec, Couvignon, Fontaine, Jau-

court, Juvancourt, Lignol, Longchamp, Montier-en-l'Île, Proverville, Rouvre, Urville, Ville-sous-la-Ferté, Voigny.

Binage : néant.

DOYENNÉ DE BRIENNE-LE-CHÂTEAU.

13 paroisses : Brienne-le-Château, Blignicourt, Brienne-la-Vieille, Hampigny, Lassicourt, Lesmont, Maizières, Mathaux, Pel-et-Der, Précy-Saint-Martin, Rosnay, Saint-Léger-sous-Brienne, Valentigny.

8 binages : Bétignicourt, Blaincourt, Épagne, Molins, Perthes-en-Rothières, Précy-Notre-Dame, Rance, Yèvre.

DOYENNÉ DE DIENVILLE.

6 paroisses : Dienville, Morvilliers, le Petit-Mesnil, Radonvilliers, la Rothière, Unienville.

1 binage : Chaumesnil.

DOYENNÉ DE VENDEUVRE-SUR-BARSE.

12 paroisses : Vendeuvre, Amance, Argançon, Bligny, Bossancourt, Dolancourt, Magny-Fouchard, Spoy, Tranne, Vauchonvilliers, la Villeneuve-au-Chêne, la Ville-au-Bois-lez-Vendeuvre.

4 binages : Fravaux, Jessaint, la Loge-aux-Chèvres, Meurville.

DOYENNÉ DE VILLE-SUR-TERRE.

10 paroisses : Ville-sur-Terre, Colombé-la-Fosse, Crespy, Éclance, Épothémont, Fresnay, Lévigny, Soulaines, Thil, Thors.

6 binages : la Chaise, Fuligny, Juzanvigny, Saulcy, Vernonvilliers, la Ville-au-Bois-lez-Soulaines.

ARCHIPRÊTRÉ DE NOGENT-SUR-SEINE.

DOYENNÉ DE NOGENT-SUR-SEINE.

6 paroisses : Nogent-sur-Seine, Courceroy, Mâcon, le Mériot, la Motte-Tilly, Saint-Nicolas.

Binage : néant.

DOYENNÉ DE MARCILLY-LE-HAYER.

18 paroisses : Marcilly, Avant-lez-Marcilly, Bercenay-le-Hayer, Bourdenay, Dierrey-Saint-Pierre, Échemines, Faux-Villecerf, Fay, Marigny-le-Châtel, le Mesnil-Saint-Loup, Pâlis, Plantis, Pouy, Prunay-Belleville, Rigny-la-Nonneuse, Somme-Fontaine-Saint-Lupien, Trancault-le-Repost, Villadin.

3 binages : Avon-la-Pèze, Dierrey-Saint-Julien, Saint-Flavit.

DOYENNÉ DE PONT-SUR-SEINE.

5 paroisses : Pont-sur-Seine, Crancey, Ferreux, Marnay, Saint-Aubin.

2 binages : Quincey, Saint-Hilaire.

DOYENNÉ DE ROMILLY-SUR-SEINE.

10 paroisses : Romilly-sur-Seine, Fontaine-les-Grès, Gelannes, Maizières-la-Grande-Paroisse, Origny-le-Sec, Orvilliers, Ossey-les-Trois-Maisons, Pars-lez-Romilly, Saint-Loup-de-Buffigny, Saint-Martin-la-Fosse.

Binage : néant.

DOYENNÉ DE TRAÎNEL.

4 paroisses : Traînel, Gumery, la Louptière-Thénard, Soligny-les-Étangs.

1 binage : Le Plessis-Gâtebled.

DOYENNÉ DE VILLENAUXE.

6 paroisses : Villenauxe, Barbuise, Dival, Montpotier, la Saulsotte, la Villeneuve-au-Châtelot.

2 binages : Périgny-la-Rose, le Plessis-Barbuise.

LISTE ALPHABÉTIQUE

DES SOURCES

OÙ L'ON A PUISÉ LES RENSEIGNEMENTS CONTENUS DANS CE DICTIONNAIRE.

Acte du concile de Senlis.

Adrien de Valois. — Voir *Hadrien de Valois.*

Aimoin.

Albéric. — Sa chronique.

Almanach de Troyes (1776-1791).

Ammien Marcellin.

Annales Bertiniani.

Annales Fuldenses.

Annales ordinis Sancti Benedicti.

Annuaire de l'Yonne.

Appendix ad Marcellini Chronicon.

Arbois de Jubainville (D'). — Voir *Pouillé du diocèse de Troyes; Voyage paléographique.*

Archives de l'Aube.

Archives de la Côte-d'Or.

Archives de l'Empire. — Inventaires et documents (Paris, 1863, tome Ier).

Archives de la Marne.

Archives de la Haute-Marne.

Archives de l'Yonne.

Archives des petits hôpitaux de Troyes. — Arch. de l'Aube.

Archives historiques de l'Aube, par Vallet de Viriville (Troyes, 1841, in-8°).

Archives hospitalières de Bar-sur-Aube.

Archives hospitalières de Bar-sur-Seine.

Archives hospitalières de Brienne-le-Château.

Archives hospitalières de Chaource.

Archives hospitalières d'Ervy.

Archives hospitalières de Traînel.

Archives hospitalières de Troyes. — Arch. départementales.

Archives judiciaires. — Arch. de l'Aube.

Archives municip. de la ville de Troyes.

Archives nationales. — Voir *Archives de l'Empire.*

Arcis-sur-Aube. — Titres de ce prieuré, arch. de l'Aube. — Voir *Camut-Chardon.*

Art (L') de vérifier les dates (Paris, 1783, 3 vol. in-folio).

Asser, évêque de Shirburn. — Dans dom Bouquet.

Audra (Étienne). — Mémoires sur la paroisse et le prieuré-cure de Sainte-Maure, diocèse et banlieue de Troyes (depuis le IXe siècle jusqu'à 1790). — Manuscrit du XVIIIe siècle; bibliothèque publique de Troyes, n° 2297.

Bail des Dîmes. — Ms. du XVIIIe siècle, arch. de l'Aube.

Bailliage de Bar-sur-Seine. — Manuscrit du XVe siècle, arch. de l'Aube, D. 83.

Balnot-la-Grange. — Arch. de cette commune.

Baroville. — Voir *Cartulaire; Recueil de titres, etc.*

Bar-sur-Aube. — Voir *Archives hospitalières; Chevalier; Extenta; Hospice Saint-Nicolas.*

Bar-sur-Seine. — Voir *Archives hospitalières; Bailliage; Coutant; Recueil d'aveux.*

Basse-Fontaine. — Titres de cette abbaye, arch. de l'Aube. — Voir *Cartulaire.*

Beaulieu. — Titres de cette abbaye, arch. de l'Aube.

Bibliothèque de Troyes. — Cabinet des manuscrits.

Bibliothèque nationale. — Cart. 152, collection de Champagne. — Fonds français.

Blampignon (*L'abbé*). — Histoire de sainte Germaine (Paris et Troyes, 1855, in-12).

Boulancourt. — Titres de cette abbaye, arch. de la Haute-Marne.

Bouquet (*Dom*). — Recueil des historiens des Gaules et de la France (Paris, 1738-1855, 21 vol. in-folio).

Boutiot. — Études sur la géographie ancienne appliquée au département de l'Aube (1861). — Recueil ms. de documents sur Vendeuvre, formé par lui. — Notice historique sur Vendeuvre, 1858-1862. — Histoire de la ville de Troyes et de la Champagne méridionale, 1870-1874. — Procès-verbal de la levée du ban et de l'arrière-ban en 1674, 1854.

Breuil (*Le*). — Recueil des titres de cette maison.

Brienne-le-Château. — Voir *Archives hospitalières.*

Brussel. — Usage général des fiefs (Paris, 1727, 2 vol. in-4°).

Bruzen de la Martinière. — Grand Dictionnaire géographique (Paris, 1739, 6 vol. in-folio).

Camut-Chardon. — Recherches sur la ville d'Arcis-sur-Aube (Arcis, 1849, in-8°).

Camuzat. — Promptuarium sacrarum antiquitatum (Augustæ Trocarum, 1610, in-8°). — Voir *Pouillé.*

Capitulaires de Charles le Chauve.

Caroli IV Mansiones. — Dom Bouquet.

Carte de Peutinger.

Cartes de l'État-Major.

Cartulaire de l'abbaye de Basse-Fontaine, manuscrit du XVe siècle appartenant à M. Chavance, ancien maire de Brienne-le-Château.

Cartulaire de Champagne. — Traité des fiefs de Chantereau.

Cartulaire de l'abbaye de Clairvaux. — 2 vol. mss. du XIIIe siècle, dont l'un appartient à la bibliothèque publique de Troyes et l'autre aux archives de l'Aube.

Cartulaire de l'abbaye de Molême. — 2 vol. mss. du XIIe et du XIIIe siècle, arch. de la Côte-d'Or.

Cartulaire de l'abbaye de Montiéramey. — (D'après le *Promptuarium* de Camuzat.)

Cartulaire de l'abbaye de Montiérender. — 2 vol. mss., arch. de la Haute-Marne.

Cartulaire de l'abbaye de Nesle-la-Reposte. — Arch. de l'Aube.

Cartulaire de l'abbaye de Notre-Dame-aux-Nonnains. — Voir *Lalore.*

Cartulaire de l'abbaye de Notre-Dame-des-Prez-lès-Troies. — Ms. in-4° de 1528 et années suivantes, arch. de l'Aube.

Cartulaire de l'abbaye d'Oye. — Ms. in-4° du commencement du XIVe siècle, arch. de l'Aube.

Cartulaire de l'abbaye du Paraclet. — Ms. du XIVe siècle, bibliothèque publique de Troyes, n° 2284.

Cartulaire de l'abbaye de la Rivour. — Arch. de l'Aube, mss. du XIIIe siècle.

Cartulaire de l'abbaye de Saint-Germain (*Yonne*). — Arch. de l'Yonne.

Cartulaire de l'abbaye de Scellières. — Ms. du XIVe siècle, bibliothèque publique de Troyes, n° 2290.

Cartulaire de l'abbaye de Vauluisant. — Bibliothèque nationale, fonds latin.

Cartulaire de la bibliothèque de Thou. — (Dans le Traité des fiefs de Chantereau.)

Cartulaire de la commanderie du Temple. — Ms. du XVe siècle, arch. de l'Aube.

Cartulaire de la léproserie de la ville de Troyes. — Voir *Harmand.*

Cartulaire de l'église collégiale de Saint-Étienne de Troyes. — Mss. du XIIe, du XIIIe et du XIVe siècle, Bibliothèque nationale.

Cartulaire de l'évêché de Troyes. — Ms. in-4° de la fin du XVe siècle, arch. de l'Aube.

Cartulaire de l'Hôtel-Dieu-le-Comte. — Ms. du XIVe siècle, arch. de l'Aube.

Cartulaire de Longueville. — Ms. in-4° de la fin du XVe siècle, arch. de l'Aube.

Cartulaire de Morvaux et de Baroville. — Ms. petit in-4° du XIIIe siècle, arch. de l'Aube.

Cartulaire de Saint-Bénigne de Dijon. — Arch. de la Côte-d'Or.

Cartulaire de Saint-Étienne de Châlons. — Arch. de la Marne.

Cartulaire de Saint-Étienne de Troyes. — Ms. de la Bibliothèque nationale.

Cartulaire de Saint-Michel de Tonnerre. — Arch. de l'Yonne.

Cartulaire du chapitre de Meaux. — Ms. de la bibliothèque publique de Meaux.

Cartulaire du chapitre de Saint-Maclou de Bar-sur-Aube. — Ms. du XIIIe siècle, appartenant à M. Bertrand.

Cartulaire du chapitre et de la cathédrale Saint-Pierre de Troyes. — Ms. in-folio du XVe siècle, arch. de l'Aube.

Cartulaire du prieuré de Foicy. — Ms. in-folio de 1599, arch. de l'Aube.

Cartulaire du prieuré de Notre-Dame-du-Faux. — Arch. de l'Yonne.

Cartulaire général de l'Yonne. — Voir *Quantin.*

Cartulare comitum Campaniæ.

Cassini. — Cartes de la France.

Caumartin (*De*). — Procez-verbal de la noblesse de Champagne (Châlons, 1673, 2 vol. in-folio).

Censier de Colombey-le-Sec. — Ms. du XVIIe siècle, bibliothèque publique de Troyes, n° 343.

Censier de l'abbaye de Montier-la-Celle. — Ms. in-4° du XVe siècle, arch. de l'Aube.

Champagne. — Voir *Cartulaire.*

Champ-au-Roi. — Inventaire des titres de cette seigneurie. Ms. du XVIIIe siècle, appartenant à M. le comte du Manoir.

Chantereau. — Traité des fiefs et de leur origine (Paris, 1662, in-folio).

Chaource. — Arch. communales. — Arch. hospitalières.

Chapelle-aux-Planches (*La*). — Titres de cette abbaye, arch. de la Haute-Marne.

Chapitre de la cathédrale de Troyes. — Voir *Cartulaire.*

Charte de Jehan Bourgeoys, garde du scel. — Ms. du XVIe siècle, arch. de la fabrique de Saint-Mards-en-Othe.

Chartres, titres et papiers de tous les biens dépendant de l'abbaye de Clairvaux. — Ms. du XVIIIe siècle, bibliothèque publique de Troyes, n° 731.

Chaumont. — Bibliothèque publique, section des manuscrits.

Chennegy. — Voir *Hayer de Chennegy* (*Le*).

Chevalier. — Histoire de Bar-sur-Aube (Bar-sur-Aube, 1851, in-8°).

Chevalier. — Mémoires historiques sur la ville et seigneurie de Poligny.
Choppin. — De Politia ecclesiastica.
Chronicon Lingonense. — Voir *Vignier.*
Chronique d'Albéric.
Chronique de Copenhague.
Chronique de Nithard.
Chronique de Saint-Bénigne de Dijon.
Chronique de Saint-Pierre-le-Vif.
Chronique du continuateur de Prosper d'Aquitaine.
Chroniques de Saint-Denis.
Clairlieu. — Titres de ce prieuré, arch. de l'Aube.
Clairvaux. — Titres de cette abbaye. — Voir *Cartulaire de l'abbaye de Clairvaux; Chartres, titres et papiers; Compte des receptes et despens.*
Coclois. — Arch. du château.
Codex Bullencuriæ.
Colombey-le-Secq. — Voir *Censier.*
Commanderie du Temple, à Troyes. — Titres de cette commanderie, arch. de l'Aube. — Voir *Cartulaire; Inventaire.*
Compte de l'aide accordée au roi Charles VI par le clergé du diocèse de Troyes, 1381. — Ms. orig. arch. municip. de Troyes.
Compte des recettes et dépenses du comté de Champagne. — Ms. Arch. nationales.
Compte particulier de Jacquemin Jaqueau. — Ms. du xve siècle, appartenant à M. Alexis Socard.
Comptes des receptes et despens... de Clervaulx. — Ms. du xve siècle, bibliothèque publique de Troyes, n° 732.
Comptes manuscrits originaux. — Arch. de la ville de Troyes.
Continuateur de Prosper d'Aquitaine.
Copies et inventaire de pièces des chanoines réguliers de la Trinité-Saint-Jacques de Troyes. — Ms. in-folio du xviiie siècle, arch. de l'Aube.
Cordeliers de Troyes. — Titres de ce couvent, arch. de l'Aube.
Corrard de Breban. — Les rues de Troyes et Mémoire sur les diverses enceintes et sur les fortifications de la ville de Troyes.
Cosmographia Ravennatis anonymi.
Courtalon. — Topographie historique de la ville et du diocèse de Troyes (Troyes, 1784, tome III).
Coutant. — Notice historique sur Landreville (Troyes, 1857, in-8°). — Notice historique sur Merrey (Troyes, 1853, in-12). — Notice historique sur l'abbaye de Mores (Troyes, 1856, in-8°). — Rapport sur les découvertes archéologiques faites à Neuville. — Recueil de notes sur les Riceys (Paris, 1840, in-8°). — Histoire de Bar-sur-Seine (Bar-sur-Seine, 1855, tome Ier, in-8°).
Cunfin. — Notice sur ce bourg. — Voir *Tynturié.*
D'Achery. — Spicilegium (Paris, 1855, in-4°).
Dampierre-de-l'Aube. — Titres du prieuré de Dampierre, arch. de l'Aube.
Déclaration des fiefs de la seigneurie de Vendeuvre, faite en 1669. — Ms. du xviie siècle, appartenant à M. Boutiot.
Delille. — Carte géographique.
Dénombrement des seigneuries de Presles. — Ms. du xviie siècle, bibliothèque publique de Troyes, n° 359.
Dénomination générale des fiefs. — Ms. Vignier, Bibliothèque impériale, collection Delamarre, tome III, reg. 10, 396.
Desguerrois. — La Saincteté chrestienne (Troyes, 1637, in-4°). — Ephimeris *sanctorum* (Troyes, 1648, in-12).
Dilo. — Titres de cette abbaye, arch. de l'Yonne.
Diplomata, chartæ. — Voir *Pardessus.*
Diplômes de Carloman.
Diplômes de Charles le Gros.
Diplômes de Clotaire III.
Diplômes de Louis le Débonnaire.
Diplômes de Robert.
Dit de l'Apostoile.
Duchesne. — Histoire de la maison de Châtillon. — Histoire de la maison de Vergy.
Duhalle. — Mémoires historiques et chronologiques des antiquités de la ville de Troyes, capitale de la province de Champagne. — Ms. de 1753, hôtel de ville de Troyes, n° 1.
Duplessis. — Histoire de Meaux.
Ervy. — Archives hospitalières de cette commune.
Évangéliaire de l'abbaye de Saint-Loup de Troyes. — Ms. du xiie siècle, biblioth. publique de Troyes, n° 2275.
Évêché de Troyes. — Voir *Cartulaire.*
Ex genealogia comitum Flandrensium.
Ex gestis Ambasiensium dominorum.
Ex panegyrico Eumenii.
Extenta comitatus Campaniæ.
Extenta de Bar-sur-Aube.
Extrait d'un registre de visites épiscopales de 1451. — D'après M. d'Arbois de Jubainville, pouillé du diocèse de Troyes.
Extrait et estat sommaire du bailliage de Troyes (Coutumes de Troyes, 1681, in-folio).
Extrait et état sommaire du bailliage de Troyes, dans *Coustume du bailliage de Troyes, avec les commentaires de Me Louis Le Grand* (Paris, 1681, in-folio, p. 373).
Feoda Campaniæ. — Ms. du xviiie siècle, bibliothèque publique de Troyes, n° 2277.
Feodi de Meriaco. — Arch. nationales.
Foicy. — Prieuré. — Titres de ce prieuré, arch. de l'Aube. — Voir *Cartulaire.*
Foi et hommage de diverses terres et seigneuries situées au diocèse de Troyes. — Ms. du xviie siècle, bibliothèque publique de Troyes, n° 342.
Fouchères. — Arch. de sa fabrique, arch. de l'Aube.
Foy et hommage rendus au Roy par plusieurs seigneurs vassaux (1389-1413). — Ms. du xve siècle, arch. de l'Aube.
Frédégaire.
Gallia Christiana.
Girald de Rossillon Historia. — Ms. de 1614 du cabinet de M. l'abbé Couard, curé d'Asquins-s^t^-Vezelay (Yonne).
Girard de Viane (*Roman de*). — Reims, 1850, in-8°.
Glaber.
Gloire-Dieu (*La*). — Titres de ce couvent, arch. de l'Aube.
Grégoire de Tours.
Grosley. — Mémoires sur les Troyens célèbres (Paris, 1813, in-8°, tomes I et II des *Œuvres inédites*).
Guenin (Alexandre). — Statistique du canton des Riceys (Troyes, 1852, in-8°).
Guignard (Philippe). — Les anciens statuts de l'Hôtel-Dieu-le-Comte de Troyes (1853, in-8°).
Guillaume de Nangis.
Guillelmi Britonis Armorici Philippeis.
Gyé-sur-Seine. — Arch. communales.
Hadrien de Valois. — Notitia Galliarum (Parisiis, 1675, in-folio).
Hariot. — Recherches sur le canton de Méry-sur-Seine (Troyes, 1863, in-8°).
Harmand. — Notice sur la léproserie

de Troyes (avec le cartulaire). — Voyage de dom Edme, abbé de Clairvaux (Troyes, 1850, in-8°).

Hatton. — Ses Mémoires (Paris, 1857, 2 vol. in-4°).

Hayer de Chennegy (Le). — Titres de cet ermitage, arch. de l'Aube.

Hospice Saint-Nicolas de Bar-sur-Aube. — Titres de cet hospice.

Hospice Saint-Nicolas de Troyes. — Titres de cet hospice, arch. de l'Aube.

Hospices de Troyes. — Leurs titres, arch. de l'Aube.

Hôtel-Dieu-le-Comte. — Titres de cet hospice, arch. de l'Aube. — Voir *Courtalon; Titres.*

Idace.

Inscription tumulaire de Roger de Praslain (rapportée dans les *Antiquités troyennes*, par La Paume).

Inventaire de Montier-la-Celle. — Ms. du XVIIe siècle, arch. de l'Aube.

Inventaire de titres concernant la commanderie de Troyes. — Ms. du XVIe siècle, arch. de l'Aube.

Inventaire des titres de la seigneurie de la Villeneuve-au-Chêne. — Ms. du XVIIIe siècle, appartenant à M. le comte du Manoir de Juaye.

Isles. — La prisie de la châtellenie d'Isles. — Ms. du XIVe siècle appartenant à M. le duc de la Rochefoucauld, et copie appartenant à M. Boutiot.

Itinéraire d'Antonin.

Jacobins (Les). — Titres de ce couvent de Troyes, arch. de l'Aube.

Labbe. — Nova bibliotheca manuscriptorum librorum (Parisiis, 1657, 2 vol. in-folio).

Lalore (L'abbé). — Cartulaire de l'abbaye de Boulancourt. — *Reciacus.* — Chartes de l'abbaye de Mores. — Cartulaire de l'abbaye de Notre-Dame-aux-Nonnains.

Landreville. — Voir *Coutant.*

Lange. — Premier cahier de la nouvelle pratique civile ou le nouveau praticien français..... — Ms. du XVIIe siècle, appartenant à M. Chevalot, instituteur à Longsols.

La Rivour. — Titres de cette abbaye, arch. de l'Aube. — Voir *Cartulaire.*

Lebœuf (L'abbé). — Histoire de Saint-Loup.

Légende et vie chrestienne... de Monsieur Sainct Avy. — Dans les *Livres populaires imprimés à Troyes de 1600 à 1800*, par Alexis Socard (Paris et Troyes, 1864, in-8°).

Léproserie de la ville de Troyes. — Titres de cet hospice, arch. de l'Aube.

Lettres patentes du roi Jean.

Leymerie. — Statistique géologique du département de l'Aube, 1845.

Liste des députés aux États de Blois.

Liste des paroisses du diocèse de Troyes. — Ms. du XVIe siècle, bibliothèque publique de Troyes, n° 1291.

Liste de vassaux des comtes de Champagne. — Voir *Feoda Campaniæ* et *Longnon.*

Loge-aux-Chèvres (La). — Inventaire des titres de cette seigneurie. Ms. du XVIIIe siècle, appartenant à M. le comte du Manoir de Juaye.

Longnon. — Version française du *Feoda Campaniæ.*

Longueville. — Voir *Cartulaire.*

Loup, abbé de Ferrières. — Sa lettre.

Mabillon. — De Re diplomatica (Paris, 1681, in-folio).

Macheret. — Fonds de ce prieuré, arch. de l'Aube et de Châlons-sur-Marne.

Maladrerie des Deux-Eaux. — Même hospice que la *Léproserie de Troyes.*

Manuel et papier ou quel sont contenuz les loyages... receptes, etc., deubz à l'eglise... Monsieur Sainct Loup de Troyes. — Ms. du XVIe siècle, bibliothèque publique de Troyes, n° 366.

Martène (Dom). — Thesaurus anecdotorum (Paris, 1717, 5 vol. in-folio).

Mémoires de l'Académie des inscriptions et belles-lettres.

Mémoires sur Vendeuvre, depuis l'an du Seigneur 395 jusqu'à l'an 1712. — Ms. du XVIIIe siècle, bibl. publ. de Troyes, n° 2255, et M. Boutiot.

Mercure galant (Le).

Merrey. — Voir *Coutant.*

Michelet. — Procès des Templiers (Paris, 1841-1851, 2 vol. in-4°).

Molême. — Voir *Cartulaire.*

Montiéramey. — Titres de cette abbaye, arch. de l'Aube. — Voir *Cartulaire.*

Montiérender. — Titres de cette abbaye, arch. de la Haute-Marne. — Voir *Cartulaire.*

Montier-en-l'Isle. — Titres de ce prieuré, arch. de l'Aube.

Montier-la-Celle. — Abbaye. — Titres de cette abbaye, arch. de l'Aube. — Voir *Cartulaire; Inventaire.*

Morel. — Voir *Pouillé.*

Mores. — Titres de cette abbaye, arch. de l'Aube. — Voir *Coutant.*

Morvaux. — Voir *Cartulaire.*

Moutier-Saint-Jean. — Fonds de cette abbaye, arch. de la Côte-d'Or.

Mussy-sur-Seine. — Arch. du bureau de bienfaisance de cette commune. — Titres du chapitre de Mussy, arch de l'Aube. — Arch. communales.

Nesle-la-Reposte. — Voir *Cartulaire.*

Neuville-sur-Seine. — Voir *Coutant.*

Nithard. — Sa chronique.

Notre-Dame-aux-Nonnains. — Titres de cette abbaye, arch. de l'Aube.

Notre-Dame-des-Prés. — Titres de cette abbaye, arch. de l'Aube.

Notre-Dame-des-Prez-lès-Troies. — Abbaye. — Voir *Cartulaire.*

Notre-Dame-en-l'Île. — Titres de ce prieuré, arch. de l'Aube.

Ordonnances des roys de France (Paris, 1723-1847, 21 vol. in-folio).

Ortillon. — Titres de ce prieuré, arch. de l'Aube.

Oye. — Abbaye. — Voir *Cartulaire.*

Papire-Masson. — Descriptio fluminum Galliæ (Parisiis, 1618, in-8°).

Paraclet (Le). — Titres de cette abbaye, arch. de l'Aube. — Voir *Cartulaire.*

Pardessus. — Diplomata, chartæ (Paris, 1843-1863, 7 vol. in-folio).

Payns. — La prisie de la châtellenie de Payns. — Ms. du XIVe s^e^, appart. à M. le duc de la Rochefoucauld et copie avec notes de M. Boutiot.

Pérard. — Son recueil.

Petits-Hôpitaux de Troyes. — Leurs titres, arch. de l'Aube.

Philippi V mansiones et itinera.

Plan de Troyes, par Jouvin de Rochefort, gravé par H. Jaillot. — Mss. appartenant à M. Boutiot, gravé et faisant partie des collections de la Bibliothèque nationale.

Plans de Troyes de 1679, 1747 et 1769; celui-ci publié *Hist. de Troyes et de la Champagne méridionale*, par M. Boutiot, t. IV, 1874.

Poligny. — Voir *Chevalier.*

Pothières. — Titres de cette abbaye.

Pougy. — Titres de ce chapitre, arch. de l'Aube.

Pouillé du diocèse de Langres. — Ms. du XVIe siècle, bibl. publ. de Chaumont.

Pouillé du diocèse de Troyes. — Ms. du XVe siècle, bibl. publ. de Troyes.

Pouillé du diocèse de Troyes, rédigé en 1407, d'après une copie authentique de 1535. — Ms. conservé aux arch. de l'Aube et publié par M. d'Arbois de Jubainville, archiviste de l'Aube.

Pouillé du diocèse de Troyes, rédigé en 1498.

Pouillé du diocèse de Troyes. — Ms. du XVIe siècle, appartenant à M. l'abbé Coffinet, chanoine de Troyes.

Pouillé du diocèse de Troyes. — Publié par Camuzat en 1612.

Pouillé du diocèse de Troyes, par Morel. — Ms. du XVIIIe siècle, bibliothèque de Troyes, n° 275 *ter*.

Pouillés du diocèse de Troyes (Deux). — Mss. du XVIIe siècle, appartenant à M. l'abbé Coffinet, chanoine de Troyes.

Præceptum Chlotarii III. — Dans dom Bouquet.

Presles. — Voir *Dénombrement*.

Prisie (La) de Villemaur. — Ms. du XIVe siècle, appartenant à M. le duc de la Rochefoucauld d'Estissac et copie appartenant à M. Boutiot.

Procès-verbaux de classification des chemins du département de l'Aube. — Ms. du XIXe siècle, arch. de l'Aube.

Ptolémée.

Quantin. — Cartulaire général de l'Yonne (Auxerre, 1860, 2 vol. in-4°). — Recherches sur la géographie et la topographie de la cité d'Auxerre et du *pagus* de Sens (Auxerre, 1858, in-4°).

Quincy. — Titres de cette abbaye, arch. de l'Aube.

Ramerupt. — Titres de ce prieuré, arch. de l'Aube.

Recueil d'aveux et denombremens rendus au roi de France à cause de sa chatellenie de Bar-sur-Seine. — Ms. de la fin du XIVe siècle, arch. de l'Aube.

Recueil de notes topographiques manuscrites sur les seigneuries de Villemaur et d'Estissac, appartenant à M. Boutiot.

Recueil de pièces concernant les dîmes. — Ms. in-folio de la première moitié du XVIIe siècle, arch. de l'Aube.

Recueil de titres concernant la seigneurie de Baroville. — Ms. in-4° de 1615, arch. de l'Aube.

Recueil de titres concernant les propriétés ises à Beurville. — Ms. in-4° de la première moitié du XVIe siècle, arch. de l'Aube.

Recueil de titres de la maison du Breuil. — Ms. in-4° de la première moitié du XVIe siècle.

Registre d'amortissements avec copie de chartes. — Ms. in-4° du XVe siècle, arch. de l'Aube.

Registre de Nicolas Bouillerot, procureur de l'abbaye de Saint-Loup. — Ms. du XVIIe siècle, bibliothèque publique de Troyes, n° 1125.

Registre d'hommage à Mgr de Luxembourg. — Ms. du XVIIe siècle, bibliothèque de Troyes, n° 358.

Registre pour la reception des actes d'office de foy et hommages faictz à Mgr de Luxembourg par ses vassaux dans son comté de Ronnay, commençant le 17 d'aoust 1621 et finissant le 4 novembre 1639. — Ms. du XVIIe siècle, bibliothèque de Troyes, n° 748.

Riceys (Les). — Voir *Coutant*.

Rolle des jurees et bourgeoisies d'Aumont. — Ms. du XVIIe-XVIIIe siècle, bibliothèque de Troyes, n° 2295.

Roman de Girard de Viane. — Voir *Girard*.

Romilly-sur-Seine. — Arch. de cette commune.

Rumilly-lez-Vaudes. — Arch. de cette commune.

Saint-Abraham de Troyes. — Titres de cet hospice, arch. de l'Aube.

Saint-Bénigne de Dijon. — Voir *Cartulaire; Chronique*.

Saint-Bernard de Troyes. — Titres de cet hospice, arch. de l'Aube.

Saint-Esprit de Troyes. — Titres de cet hospice, arch. de l'Aube.

Saint-Étienne de Châlons-sur-Marne. — Voir *Cartulaire*.

Saint-Étienne de Troyes. — Église collégiale. — Voir *Cartulaire*.

Saint-Germain (Yonne). — Voir *Cartulaire*.

Saint-Loup de Troyes. — Titres de cette abbaye, arch. de l'Aube.

Saint-Maclou de Bar-sur-Aube. — Titres de ce chapitre, arch. de l'Aube. — Voir *Cartulaire*.

Saint-Mards-en-Othe. — Arch. de sa fabrique.

Saint-Martin-ès-Aires. — Titres de cette abbaye, arch. de l'Aube.

Saint-Michel de Tonnerre. — Voir *Cartulaire*.

Saint-Pierre de Troyes. — Titres de cette église cathédrale, arch. de l'Aube.

Saint-Sépulcre de Villacerf. — Titres de ce prieuré, arch. de l'Aube.

Sainte-Germaine. — Voir *Blampignon*.

Sainte-Maure. — Voir *Audra*.

Sainte-Maure. — Arch. du château de M. le prince de Lucinge.

Sainte-Thuize. — Titres de ce prieuré, arch. de l'Aube.

Sanson. — Cartes du XVIIe siècle.

Scellières. — Titres de cette abbaye, arch. de l'Aube. — Voir *Cartulaire*.

Statistique du canton des Riceys. — Voir *Guenin*.

Statuts de l'Hôtel-Dieu-le-Comte. — Voir *Guignard*.

Subside pour l'ost de Flandre. — Dans dom Bouquet.

Table théodosienne. — Dans dom Bouquet.

Tables (Les) de Saint-Gervais et de Saint-Protais de Trainel. — Titres de ce prieuré, arch. de l'Aube.

Terre de Molinons. — Bibliothèque de la ville de Sens, ms. du XVIe siècle.

Terrier de l'abbaye de Vaulusant. — Ms. du XVIe siècle, arch. de l'Yonne.

Terrier du duché de Beaufort (1603). — Ms. du XVIIe siècle formant 3 volumes, arch. de l'Aube.

Titres de l'Hôtel-Dieu-le-Comte. — Ms., arch. de l'Aube.

Trainel. — Archives hospitalières de cette commune. — Voir *Tables (Les)*.

Trésor des pièces rares et curieuses de la Champagne. — Recueil fait à Chaumont par M. Carnandet (1862).

Trinité (La). — Titres de ce couvent, arch. de l'Aube.

Troyes. — Arch. communales.

Tynturié (L'abbé). — Notice sur Cunfin (Langres, 1855, in-8°).

Vallet de Viriville. — Archives historiques de l'Aube (Troyes, 1841, in-8°).

Vauluisant. — Abbaye. — Voir *Cartulaire*.

Vauluisant. — Titres de cette abbaye, arch. de l'Aube et arch. de l'Yonne. — Voir *Terrier*.

Vendeuvre. — Arch. du château. — Voir *Déclaration; Mémoires*.

Veterum scriptorum amplissima collectio (Parisiis, 1724-1733, 9 vol. in-folio).

Vignier. — Chronicon Lingonense (Lingonis, 1675, in-8°).
Villacerf. — Voir *Saint-Sépulcre*.
Villehardouin. — Histoire de la conquête de Constantinople.
Villemaur. — Voir *Prisie (La)*.
Villemaur. — Titres de ce prieuré, arch. de l'Aube. — Histoire de Villemaur, ms. du XVIIIe siècle, bibliothèque de Troyes. n° 2254. — La prisie de la châtellenie de Villemaur, ms. du XIVe siècle, appartenant à M. le duc de la Rochefoucauld. — *Inventaire des titres de la baronnie de Villemaur*, mêmes archives.
Villeneuve-au-Chêne (La). — Inventaire des titres de cette seigneurie.
Villiers-Merderel (Villiers-sous-Praslin). — Titres de cette commune, arch. de l'Aube.
Visitation (La) de Troyes. — Titres de ce couvent, arch. de l'Aube.
Vita Sancti Lupi. — Dans les Bollandistes.
Vita Sancti Veroli. — Dans les Bollandistes.
Voyage paléographique dans le département de l'Aube, par d'Arbois de Jubainville (Troyes, 1855, in-8°).

EXPLICATION

DES

ABRÉVIATIONS EMPLOYÉES DANS LE DICTIONNAIRE.

abb.	abbaye.
affl.	affluent.
anc.	ancien, ne.
archid.	archidiaconé.
arch.	archives.
arrond.	arrondissement.
auj.	aujourd'hui.
autref.	autrefois.
baill.	bailliage.
bibl.	bibliothèque.
c^{on}.	canton.
capit.	capitulaire.
cart.	cartulaire.
chap.	chapitre.
ch.	charte.
chât.	château.
ch.-l.	chef-lieu.
comm^{ie}.	commanderie.
commun.	communal, le.
c^{ne}.	commune.
cout.	coutume.
dép^{t}.	département.
dép.	dépendait, dépendant.
dioc.	diocèse.
dipl.	diplôme.
distr.	district.
doy.	doyenné.
éc.	écart.
élect.	élection.
év.	évêque, évêché.
fabr.	fabrique.
faub.	faubourg.
f.	ferme.
font.	fontaine.
gén.	général, le.
général.	généralité.
gouv.	gouvernement.
h.	hameau.
hôp.	hôpital.
inv.	inventaire.
ms., mss.	manuscrit.
monast.	monastère.
m^{in}.	moulin.
munic.	municipal, le.
ord.	ordonnance.
orig.	original.
par.	paroisse.
partic.	particulier, ère.
prov.	province.
rec.	recueil.
reg.	registre.
riv.	rivière.
ruiss.	ruisseau.
seign^{ie}.	seigneurie.
sénéch.	sénéchaussée.
s^{e}.	siècle.
terr.	terrier.
territ.	territoire.
vill.	village.
voy.	voyez.

DICTIONNAIRE TOPOGRAPHIQUE

DE

LA FRANCE.

DÉPARTEMENT

DE L'AUBE.

A

Abattoir (L'), éc. c^ne de Villenauxe.

Abbaye-sous-Plancy (L'), c^ne de Méry-sur-Seine. — Prieuré dép. de l'abb. de Molême, fondé au plus tard en 1080 par très-noble dame Gilie, de Plancy. — *Monasterium ad ulmos*, au plus tard 1080 (1er cart. de l'abb. de Molême). — *Ecclesia sancte Marie ad ulmos*, 1099 (*ibid.*). — *Ecclesia sancte Marie de abbatia*, 1135-1172 (2e cart. de l'abb. de Molême). — *Abbatia sub Planciaco*, 1146-1169 (*ibid.*). — — *Domus monachorum juxta Planciacum que abbatia dicitur*, 1163 (*ibid.*). — *De abbatia domus*, 1166 (*ibid.*). — *Prioratus de Planciaco, qui vulgo abbatia dicitur*, 1168 (*ibid.*). — *Abbatia que est subtus Planceium*, 1180 (*ibid.*). — *Abbatia juxta Planceium*, 1204 (cart. de l'abb. de la Rivour). — *Abbatia sub Planceyo, prioratus Beate Marie sub Planceyo*, 1209 (cart. de l'abb. de Molême). — *Abbacia*, 1381 (arch. de la ville de Troyes, compte mss. orig.) — *Labbaye soubz Plancy*, XVIe siècle (liste des par. du dioc. de Troyes). — *Prioratus de abbatia*, XVIIe s^e (pouillé). — *Prieuré*, XVIIIe s^e (Cassini). — *Abbatia juxta Planceyum*, XVIIIe s^e (Courtalon, *Top.* t. III, p. 444). — *L'Abbaye sous Plancy*, XVIIIe s^e (pouillé).

Dioc. anc. de Troyes; cout. de Meaux; baill. de Sézanne; gouv. de Champagne; général. de Châlons; élect. de Troyes.

Abeuf (Bois de l'), c^ne de Maraye-en-Othe.

Abîmes (Fontaine des), c^ne de Gumery.

Abondance (L'), f. c^ne de Brévonnes.

Admée (L'), dérivation de la Seine, rive droite, de Lavau à Sainte-Maure. — *La Demie*, *la Demee*, XIIIe s^e (bibl. de Troyes, mss. 365). — *L'Edmée*, XVIIe siècle (arch. du chât. de Sainte-Maure). — *Le Melda*, XVIIIe siècle (*ibid.*).

Adrellon, lieu qui existait au XIIIe siècle. — *Extenta Campaniæ*.

La position en est auj. inconnue.

Aillefol, mairie royale. — L'une des onze mairies royales créées vers la fin du XIIIe s^e dans l'étendue de la prévôté de Troyes, comprenant une partie d'Aillefol et le h. de la Picarde. — Voy. Gérosdot.

Ailleville, anc. fief, c^ne de la Villeneuve-au-Chêne.

Mentionné en 1561 sous ce nom et sous ceux de *Ville-sur-Arce*, de *Briel*, de *Changy* (inv. des titres de la seign. de la Villeneuve-au-Chêne).

Ailleville, c^on de Bar-sur-Aube. — *Alivilla*, 1152-1180 (feoda Campaniæ). — *Aquilevilla*, 1170 (cart. de l'abb. de Clairvaux). — *Alleville*, *Hallanville*, vers 1222 (livre des vassaux). — *Allevilla*, 1238 (cart. de l'abb. de Clairvaux). — *Aquilavilla*, 1253 (ch. de Saint-Maclou). — *Ailevilla*, 1256-1270 (feoda Campaniæ). — *Aquillevilla*, 1272 (ch.

de Saint-Maclou). — *Ailleville*, 1306 (*ibid.*). — *Acquillavilla*, 1406 (*ibid.*).

Dioc. anc. de Langres; cout. et baill. de Chaumont; gouv. de Champagne; général. de Châlons; élect. de Bar-sur-Aube.

Aiguebaude (Moulin d'), territ. d'Estissac. — 1328 (prisie de Villemor, arch. de la fam. de La Rochefoucauld).

Aires (Les), f. c^ne de Jasseines. — *Les Airs*, 1642 (Foy et hommage de divers seigneurs). — *Les Aires*, 1651 (*ibid.*).

Fief et seigneurie.

Aix-en-Othe, arrond. de Troyes. — *Aquensis fundus*, *Prædium aquense*, 861 (lett. de Loup, abbé de Ferrières, d'après Hadrien de Valois). — *Aquis*, 1177 (ch. du roi Louis VII, arch. de l'Aube). — *Aiz*, 1222-1229 (feoda Campaniæ). — *Aix-en-Othe*, 1577 (Mém. d'Hatton, p. 905). — *Ays-en-Otte*, 1579 (*ibid.* p. 988). — *Aiz-en-Othe*, XVIe siècle (liste des par. du diocèse). — *Aquæ*, XVIIe siècle (pouillé). — *Ais-en-Othe*, XVIIe siècle (Vie de saint Avit). — *Aquisgranum*, XVIIIe siècle (Courtalon, *Top.* t. III, p. 4). — *De aquis in Otha*, *ossa in aquis*, XVIIIe siècle (pouillé).

Dioc. anc. de Troyes; cout. et baill. de Sens; gouv. de Champagne; général. de Châlons; élect. de Troyes.

Ville close de fossés; château fort détruit en partie.

Fit partie du canton de Neuville-sur-Vanne de 1790 à l'an IX; à cette dernière date devint le chef-lieu d'un canton comprenant 10 communes: Aix, Bérulles, Maraye, Nogent-en-Othe, Paisy-Cosdon, Rigny-le-Ferron, Saint-Benoît-sur-Vanne, Saint-Mards, Villemoiron, Vulaines.

Chef-lieu de canton ecclésiastique, comprenant 7 paroisses ou succursales: Bérulles, Paisy-Cosdon, Rigny-le-Ferron, Saint-Benoît-sur-Vanne, Saint-Mards, Villemoiron et Vulaines.

Ajou, f. c^ne de Brienne-Napoléon.

Ajou, forêt, c^ne de Brienne-Napoléon. — *Nemus quod dicitur Aioium*, 1143 (ch. de l'abb. de Basse-Fontaine). — *Bois d'Ajou*, XVIIIe siècle (Cassini).

Alain, f. c^ne de Pouy. — *Lege*, av. 1150 (cart. de l'Yonne). — *Iegye*, 1163 (*ibid.*). — *Yoge*, 1293 (abb. de Vauluisant). — *Iege*, 1548 (bibl. de Sens, terre de Molinons). — *Lallain*, XVIIIe s^e (Cassini).

Alain (L'), ruiss. affl. de la rive droite de la Vannes, de Pouy (Aube) à Molinons (Yonne); prend sa source au sud-est de Ménonville.

Aletin, fontaine près d'Armentières, c^ne de Saint-Benoît-sur-Vanne; forme un ruiss. affl. de la Vanne.

Allemagne (L'), h. c^ne de Saint-Thibaut. — *Alemainne*, 1328 (prisie de Villemor). — *L'Allemagne*, 1543 (ch. de l'abb. de Montier-la-Celle).

Allibaudières, c^ne d'Arcis-sur-Aube. — Prieuré dépendant de l'abb. de Chantemerle avant 1441. — *Libauderie*, 1131 (ch. de Thibaut, Gall. christ. t. X, p. 166). — *Alebauderie*, 1147 (cart. de l'abb. de Saint-Loup). — *Allebalderie*, *Alebalderie*, 1164 (*ibid.*). — *Allebauderie*, 1209 (bulle d'Innocent II, Gall. christ. t. XII, p. 285). — *Ayllebaudieres*, 1233 (cart. de Champagne). — *Elebauderie*, 1239 (*ibid.*). — *Aillebaudierie*, 1381 (arch. de la ville de Troyes, compte mss. orig.). — *Aillebaudiere*, *Aillebauderie*, 1407 (pouillé). — *Allebandierias*, 1441 (extrait d'un reg. de visites épiscopales). — *Allebaudieres*, *Albaudieres*, *Aillebauldieres*, XVIe siècle (liste des par. du dioc. de Troyes). — *Alibaudieres*, 1642 (Foy et hommage de divers seigneurs). — *Allibauderiæ*, XVIIIe siècle (Courtalon, *Top.* t. III, p. 445). — *Allibaudiere*, XVIIIe siècle (Cassini).

Dioc. anc. de Troyes; cout. de Meaux; baill. de Sézanne; gouv. et général. de Champagne; élect. de Troyes.

Château fort auj. détruit.

Chef-lieu d'un canton du district d'Arcis, érigé en exécution du décret du 15 janvier 1790, comprenant 9 communes: Allibaudières, Champigny, le Chêne, Herbice, Ormes, Salon, les deux Viâpres, Villiers-Herbice, et supprimé en l'an IX.

Almoy (Fontaine d'), territ. de Channes.

Alouettes (Les), f. c^ne de Rigny-le-Ferron.

Amance, c^on de Vendeuvre-sur-Barse. — *Esmancia*, 1153 (cart. gén. de l'Yonne). — *Asmantia*, 1166 (ch. de l'abb. de Basse-Fontaine). — *Asmancia*, 1178 (ch. de l'abb. de Boulancourt). — *Esmantia*, 1183 (cart. de l'abb. de Clairvaux). — *Aamance*, XIIe siècle (ch. de N. doyen de Vendeuvre, arch. de l'Aube). — *Esmance*, 1209 (cart. de l'abb. de Clairvaux). — *Amantia*, 1229 (*ibid.*). — *Amance*, 1244 (ch. orig. de Gérard de Durnay). — *Amancia*, 1381 (arch. de la ville de Troyes, compte mss. orig.).

Dioc. anc., cout., baill. et prévôté de Troyes; gouv. et général. de Champagne; élect. de Troyes.

Amance (Étang d'), c^ne d'Amance.

Amance (L'), affluent de la rive gauche de l'Aube, d'Amance à Mathaux. — *Amancia*, 1243 (ch. de l'abb. de Clairvaux). — *Almantia*, 1618 (Papire Masson, *Descriptio fluminum Galliæ*, p. 159).

Amancières (Moulin des), territ. de Montiéramey, sur la Barse, sur l'emplacement du pont du chemin de fer; auj. détruit. — *Molendinum de Amancies*, 1127 (ch. de l'abb. de Montiéramey). — *Moulin des Amancières*, 1526 (arch. mun. de Troyes).

Amberts (Les), f. c^ne de Gérosdot. — *Les Amberts*, XVIIIe siècle (Cassini).

Amblains-de-Maignans, lieu inconnu (Ordonn. des rois de France, t. XVII, p. 156).

Amour (Fontaine d'), c^ne de Laubressel.

Ancre (L'), affl. de la rive gauche de la Vanne, de Bercenay-en-Othe à Estissac. — *Le Lancre*, XVIIIe s^e (Cassini).

Angoiselles (Les), contrée du territ. de Méry-sur-Seine, où se rencontrent des débris de constructions sur une certaine étendue (Mém. de la Soc. acad. de l'Aube).

Anné (L'), h. c^ne de Virey-sur-Bar. — *Lanet* (Cassini).

Anneau (L'), ruiss. territ. des Loges-Margueron, affl. de la rive droite de l'Armance.

Antoinette, f. c^ne de Montigny.

Aqueranais (Ecclesia de). — *Agueranda* (*Ecclesia de*)..... nommée entre Fouchères et Belleville-de-Fouchères, avec d'autres localités voisines dép. du dioc. de Troyes, dans une charte de Philippe, évêque de Troyes en 1110, à l'abbaye de Molême, et dans une charte d'Hatton, évêque de Troyes, à la même abbaye, en 1128 (Gall. christ. instr. p. 258, D.) — Auj. détruite.

Arbre-Sec (L'), fief détruit, appartenant à la seign. de Vendeuvre-sur-Barse. — *L'Arbre-Sec*, 1669 (déclar. des fiefs de la seign. de Vendeuvre).

Arce (L'), affl. de la rive droite de la Seine, de Fontarce à Merrey. — *Archia*, *Arcia*, 1147 (cart. de l'abb. de Clairvaux). — *Arche*, 1169 (ch. de Gauthier, év. de Langres: Gall. christ. t. IV, p. 183). — *Artia*, 1263 (ch. de l'abb. de Montiéramey). — *Arcea*, XIIIe s^e (Pap. Masson). — *Arse*, XIIIe siècle (Dit de l'apostoile). — *Arce*, 1368 (ch. de l'abb. de Montiéramey). — *Arsia*, 1618 (Pap. Masson, *Descriptio fluminum Galliæ*).

Arcis (Le pays d'). — *Arcisisi tres pagi*, 840-845 (capit. de Charles le Chauve). — *Pagus Arciacencis* av. 854 (D. Bouquet, t. VIII, p. 642). — *Pagus Arcasensis*, 859 (cart. du chap. de Saint-Étienne de Châlons-sur-Marne).

Sont compris dans ce *pagus*: Rilly (Sainte-Syre), 275; Saint-Oulph, Ve siècle; Ramerupt, VIe siècle; Viâpres-le-Petit, 753; Chavanges, 753; Pouan, 854; Mailly, 859.

Arcis-sur-Aube, ch.-l. d'arrond., avec prieuré séparé, dép. de Marmoûtier, fondé vers 960 par Manassès, évêque de Troyes. — *Artiaca*, vers 160 (itinéraire d'Antonin). — *Arciaca*, *Arciacas*, *Arciacus*, *Arciaco* (monnaies mérovingiennes). — *Archi*, 575 (chronique de Saint-Denis). — *Archiacum*, 575 (Aimoin). — *Arceis*, 1031 (chron. d'Albéric). — *Arceie*, 1118 (ch. du prieuré de Ramerupt). — *Archeie*, XIIe siècle (*ibid.*). — *Archiense monasterium*, 1124-1139 (ch. du prieuré d'Arcis). — *Monachi majoris monasterii apud Arceias*, 1178 (*ibid.*). — *Arcee*, 1189 (ch. de l'abb. de Montiéramey). — *Arcies*, 1192 (cart. de l'abb. de Molême). — *Arsiz*, 1197 (ch. de l'abb. de la Rivour). — *Arceys*, 1208 (ch. de Notre-Dame-aux-Nonnains). — *Arcie*, 1213 (cart. comitum Campaniæ). — *Arceez*, *Arceie*, vers 1222 (livre des vassaux). — *Arceie super Albam*, 1248 (arch. de l'hospice de Saint-Nicolas de Troyes). — *Arceye*, 1368 (Camusat, *Promptuarium*). — *Arceyes*, *Arceyes-sur-Aulbe*, XVIe s^e (liste des par. du dioc.). — *Arcy-sur-Aulbe*, 1604 (ch. de la comm^ie de Troyes). — *Hospitale et Leprosaria*, XVIIe siècle (pouillé). — *Villa Arceacensis* (Camusat, *Promptuarium*). — *Prioratus de Arceis*, XVIIe s^e (pouillé). — *Arciaca ad Albam*, 1751 (Gallia christ. Carte de la prov. de Reims). — *Arcica*, *Arcis*, *Arci*, *Arcys*, XVIIIe siècle (Courtalon, *Top.* t. III, p. 448).

Pagus Arciacensis; dioc. anc., cout. et baill. de Troyes; mairie royale de la Barbuise; gouv. et général. de Champagne; élect. de Troyes.

Ville fermée de fossés. — Château fort auj. détruit.

Avant 1790, l'archidiaconé et doyenné d'Arcis-sur-Aube renfermait 49 paroisses (4 de ces paroisses ne font point partie du dép^t de l'Aube: ce sont celles d'Angluzelles, de Clesles, de Courcemain et de Faux.) Les autres paroisses faisant partie du dép^t de l'Aube sont celles de l'Abbaye-sous-Plancy, Allibaudières, Arcis, Bessy, Boulages, Charny, Chaudrey, le Chêne, Dosnon, Droupt-St-Basle, Droupt-Ste-Marie, Étrelles, Granville, Herbisse, Lhuître, Mailly, Méry-sur-Seine, Montsuzain, Nozay, Ormes, Plancy, Ramerupt, Rhèges, Saint-Étienne-sous-Barbuise, Saint-Nabord, Saint-Oulph, Saint-Remy-sous-Barbuise, Salon, Semoine, Torcy-le-Grand, Trouan-le-Grand, Trouan-le-Petit, Vaupoisson, Viâpres-le-Grand, Viâpres-le-Petit, Villiers-Herbisse, Villette et Vinets. — On y comptait de plus 12 succursales, savoir: Aubeterre et Voué, succ. de Montsuzain; Aubigny, succ. de Vinets; Champfleury, succ. de Salon; Champgrillet, succ. de Semoine; Champigny, succ. de Viâpres-le-Petit; Isle, succ. de Ramerupt; Longueville, succ. de Charny; Mesnil-la-Comtesse, succ. de Saint-Nabord; Ortillon, succ. de Chaudrey; Romainecourt, succ. de Mailly; Torcy-le-Petit, succ. de Torcy-le-Grand; — 1 abbaye, celle de la Pitié, à Ramerupt; — 4 prieurés, à Arcis, à l'Abbaye-sous-Plancy, au Chêne, à Rhèges; — 1 chapitre, à Plancy.

Arcis-sur-Aube devint, en 1790, le chef-lieu d'un district, qui renfermait 11 cantons et 90 municipalités.

Le canton d'Arcis comprenait, à cette époque, 11 municipalités : Arcis, Bessy, Mesnil-la-Comtesse, Nozay, Pouan, Saint-Étienne-sous-Barbuise, Saint-Nabord, Torcy-le-Grand, Torcy-le-Petit, Vaupoisson, Villette. — En l'an IX, ce canton fut augmenté des communes d'Allibaudières, Aubeterre, Champigny, Charmont, le Chêne, Feuges, Fontaine-Luyères, Herbisse, Mailly, Montsuzain, Nozay, Ormes, Saint-Remy-sous-Barbuise, Semoine, Villiers-Herbisse et Voué ; celles de Bessy, Mesnil-la-Comtesse, Saint-Nabord et Vaupoisson en furent alors distraites.

Doyenné comprenant 6 cantons, savoir : Arcis, Chavanges, Dampierre, Méry, Plancy et Ramerupt ; 6 cures et 78 paroisses ou succursales. — Le canton ecclésiastique d'Arcis est formé de 19 paroisses ou succursales : Allibaudières, Aubeterre, Charmont, le Chêne, Feuges, Herbisse, Mailly, Montsuzain, Nozay, Ormes, Pouan, Saint-Étienne, Semoine, Saint-Remy-sous-Barbuise, les deux Torcy, Villette, Villiers-Herbisse et Voué.

Arcis-sur-Aube porte pour armes : *d'azur à six besants d'argent posés 3, 2 et 1, au chef d'or ; le tout renfermé dans une bordure de gueules.*

Arconville, c^on de Bar-sur-Aube. — *Aconvilla, Acunvilla*, 1135 (cart. de l'abb. de Clairvaux). — *Acconvilla, Acumvilla*, XIIe siècle (*ibid.*). — *Achunvilla*, 1136-1161 (ch. de l'abb. de Clairvaux). — *Arcuvilla*, 1198 (*ibid.*). — *Acconville*, 1466 (comptes des recettes et dépenses de Clairvaux). — *Arconville*, XVIIIe siècle (Cassini).

Dioc. anc. de Langres ; cout. et baill. de Chaumont ; gouv. et général. de Champagne ; élect. de Bar-sur-Aube.

Arcot (L'), affl. de la rive droite de l'Amance, de Dienville à Radonvilliers.

Arcot (L'), affl. de la rive gauche de la Sorge ou du Longsols, d'Avant-lez-Ramerupt à Longsols.

Ardusson (Justice de la rivière d'). — Cette justice, haute, moyenne et basse, appart. à l'abb. de Saint-Loup de Troyes, comprenait Saint-Loup-de-Buffigny, Saint-Pierre-de-Bossenay, la Malmaison, Rigny-la-Nonneuse et Pompée, 1445 (arch. départ. fonds de l'abb. de Saint-Loup).

Ardusson (L') ou Arduçon, affl. de la rive gauche de la Seine, sort d'un marais au-dessus de Marigny et se jette dans la Seine près de Bernières. — *Arduco*, 1131 (cart. du Paraclet). — *Ardico*, 1136 (*ibid.*). — *Riveria de Arduceo*, 1136 (ch. de l'abb. de Saint-Loup). — *Riveria Arducei*, 1145 (cart. de l'abb. de Saint-Loup). — *Arducio*, 1147 (cart. du Paraclet). — *Ardutio*, 1194 (Gall. christ. instr. t. XII, p. 279). — *Riveria de Arducon*, 1202 (cart. de l'abb. de Saint-Loup). — *Riveria de Arduceon*, 1209 (*ibid.*). — *Riveria de Arduchon*, 1239 (ch. de l'abb. de Saint-Loup). — *Ardusson*, 1445 (*ibid.*).

Arelles, c^on des Riceys. — *Arellie*, VIIIe siècle (Statist. du canton des Riceys). — *Arelles*, 1379 (Dénombr. gén. des fiefs, reg. 10,396, coll. Delamarre, Bibl. nat. t. III, mss. Vignier). — *Aureil*, 1679 (carte de Sanson). — *Areliæ* (Ann. de l'Yonne, 1845, 3e partie, p. 187).

Pagus Barrensis, d'après Courtépée. — Dioc. anc. de Langres ; cout. de Troyes ; baill. de Bar-sur-Seine ; gouv. de Bourgogne ; général. de Dijon ; comté de Bar-sur-Seine.

Aremnécourt, c^on de Chavanges. — *Aremberti precaria*, 854 (dipl. de Charles le Chauve). — *Aremberti curtis*, 1076-1084 (cart. de l'abb. de Montiérender). — *Aremberti curia*, 1152-1180 (feoda Campaniæ). — *Harembercorth*, 1155 (ch. de l'abb. de la Chapelle-aux-Planches). — *Aramberticuria*, 1159 (*ibid.*). — *Arembercurt*, 1173 (*ibid.*). — *Areimbaincourt*, vers 1222 (livre des vassaux). — *Arembercort*, 1223 (cart. comitum Campaniæ). — *Arembescour, Arrambescourt*, XVIe siècle (liste des par. du dioc. de Troyes). — *Arembécourt*, XVIIIe siècle (Courtalon, *Top.* t. III, p. 366). — *Arambecour, Rambecourt*, XVIIIe siècle (pouillé). — *Arrambécourt*, XIXe siècle (carte du Dépôt de la guerre).

Dioc. anc. de Troyes ; cout. et baill. de Chaumont ; gouv. et général. de Champagne ; élect. de Vitry-le-François).

Arentières, c^on de Bar-sur-Aube. — *Arenterium*, 1147 (ch. de l'abb. de Clairvaux). — *Arenteria*, 1160 (ch. du chap. de Saint-Maclou). — *Arenteres*, 1195 (cart. de l'abb. de Clairvaux). — *Arenterie*, 1227 (cart. comitum Campaniæ). — *Aranteres*, 1231 (ch. de l'abb. de Clairvaux). — *Arantieres*, 1249 (cart. de l'abb. de Clairvaux). — *Aranterie*, 1253 (ch. du chap. de Saint-Maclou). — *Aranthieres*, 1295 (*ibid.*). — *Arentorie*, 1309 (procès des Templiers). — *Arenthieres*, 1400 (ch. du chap. de Saint-Maclou). — *Arrantieres, Arrenthieres*, 1581 (ch. et tit. de l'abb. de Clairvaux.) — *Arantiers*, 1679 (carte de Sanson). — *Arentiere*, XVIIIe siècle (Cassini). — *Arrentière*, XIXe siècle (carte du Dépôt de la guerre).

Dioc. anc. de Langres ; cout. et baill. de Chaumont ; gouv. et général. de Champagne ; élect. de Bar-sur-Aube.

Château fort auj. détruit.

Arentières (Bois d'), territ. d'Arentières.

Argançon, c^on de Vendeuvre-sur-Barse. — *Ergancon*, XIIe siècle (cart. de l'abb. de Clairvaux). — *Arganceum*, 1216 (*ibid.*). — *Argaceum*, 1216 (ch. de l'abb. de Clairvaux). — *Argences*, vers 1222 (livre des vassaux). — *Argancon*, 1233 (cart. de l'abb. de Clairvaux). — *Arguenceon*, 1236 (ch. de l'abb. de Clairvaux). — *Argancum*, 1240 (cart. de l'abb. de Clairvaux). — *Argantium*, 1246 (*ibid.*). — *Arganson*, 1581 (ch. et tit. de l'abb. de Clairvaux). — *Arganso*, XVIIe siècle (pouillé). — *Arganco*, XVIIIe siècle (Courtalon, *Top.* t. III, p. 400). — *Argenso*, XVIIIe siècle (pouillé).

Dioc. anc., cout. et baill. de Troyes; châtell. de Jaucourt; gouv. et général. de Champagne; élect. de Bar-sur-Aube.

Argentol, f. c^on de Dampierre-de-l'Aube.

Argentole, h. c^ne de Creney. — *Argentilla* av. 854 (dipl. de Charles le Chauve : dom Bouquet, t. VIII, p. 642). — *Argentella*, 1164 (ch. de l'abb. de Saint-Loup). — *Argentole*, 1174 (ch. de l'abb. de Montiéramey). — *Argentele*, 1198 (cart. et arch. de la léproserie de Troyes). — *Argentolia*, 1223 (cart. de l'abb. de la Rivour). — *Argenteole*, 1232 (*ibid.*). — *Argentel*, 1336 (ch. de Notre-Dame-en-l'Île). — *Argentolle*, 1686 (manuel de rec. de l'abb. de Saint-Loup). — *Marais d'Argentolle, le Château*, XVIIIe siècle (Cassini).

Pagus Tricassinus (854).

Argot (Étang d'), c^ne de Mesnil-Saint-Père. — Mentionné dans l'Inventaire des titres de la seigneurie de la Villeneuve-au-Chêne.

Arlette ou Harlette, f. c^ne d'Arsonval. — *Arlette*, 1170 (cart. de l'abb. de Boulancourt). — *Grangia de Arleta*, 1173 (ch. de l'abb. de Boulancourt). — *Grangia Arlete*, 1177 (*ibid.*). — *Alleta*, 1268 (*ibid.*).

Mentionnée, en 1553, dans l'État du baill. de Troyes; existant encore en 1765, d'après la liste des villages du ressort du bajll. de Troyes. — Auj. détruite.

Arlette (L'), affl. de la rive droite de l'Aube, sur le territ. d'Arsonval.

Armance (L'), affl. de la rive droite de l'Armançon; il prend sa source à Chaource, passe au Pâtis, à Pont-au-Loup, près de Metz-Robert, à Pontblain, près de la Loge-Pontblain, aux Bordes-d'Avreuil, aux Teignes, à la Forêt, à Ervy, entre dans le dép^t de l'Yonne et va se jeter dans l'Armançon à Saint-Florentin. — *Alsmantia*, 815 (dipl. de Louis le Débonnaire). — *Esmantia*, 1133 (ch. de l'abb. de Pontigny). — *Asmantia*, 1143 (cart. gén. de l'Yonne). — *Ermencia*, 1225 (cart. de l'abb. de Saint-Germain (Yonne). — *Hesmencia*, 1237 (ch. de l'abb. de Montiéramey). — *Aumence*, 1276 (ch. de l'abb. de Pontigny). — *Hermence*, 1277 (*ibid.*). — *L'Ermance*, XIIIe s^e (Études sur la géogr. anc. du dép^t de l'Aube). — *Armantia*, *Armancia*, 1675 (Hadrien de Valois, *Not. Gall.* p. 246).

Armances (Les), affl. de la rive droite de la Seine, sur le territ. de Saint-Oulph.

Armançon (L'), affl. de la rive droite de l'Yonne; il prend sa source à Pouilly (Côte-d'Or), coule sur le territ. de Marolles-sous-Lignières et se jette dans l'Yonne près de Joigny. — *Hermentio*, 828 (dipl. de Louis le Débonnaire). — *Hormensio*, IXe s^e (Quantin, *Rech. sur la géographie d'Auxerre*). — *Hermentaria*, vers 833 (cart. gén. de l'Yonne). — *Ormentionus*, 879 (*ibid.*). — *Armantio*, *Urmuntio*, vers 1020 (dom Bouquet, *Ex mir. S. Bercharii*). — *Ormentio*, 1035 (cart. gén. de l'Yonne). — *Armentio*, 1044 (Glaber). — *Hermencinum*, 1083 (1er cart. de Molême). — *Ermentio*, 1127 (cart. gén. de l'Yonne). — *Ermencio*, 1147 (*ibid.*). — *Ermenzun*, 1157 (*ibid.*). — *Hermenezuns*, 1164 (*ibid.*). — *Hermancon*, 1188 (*ibid.*). — *Ermencus*, 1190 (*ibid.*). — *Emencon*, 1204 (Ann. de l'Yonne, 1849, 3e partie, p. 112). — *Ermancon*, 1218 (Brussel, *Usage des fiefs*, t. II, p. 779). — *Hormentio*, *Armançon*, *Armençon*, 1675 (Had. de Valois, *Not. Gall.*). — *Armanson*, 1739 (Bruzen de la Martinière, *Grand dict. géogr.*). — *Harmançon*, *Hermensio*, *Harmentio* (Études sur la géogr. anc. du dép^t de l'Aube).

Armentières, h. c^on de Saint-Benoît-sur-Vanne. — *Armentiere*, 1143-1168 (cart. gén. de l'Yonne). — *Armenterie*, *Armentarie*, avant 1150 (*ibid.*). — *Hermenterias*, 1161 (*ibid.*). — *Grangia que dicitur Armentarias*, 1163 (*ibid.*). — *Molendinum Darmentieres*, 1281 (ch. de l'abb. de Saint-Loup). — *Armantières*, 1328 (prisie de Villemor). — *Armentières*, 1523 (ch. de l'abb. de Vaulnisant). — *Moulin à foulon*, XVIIIe siècle (Cassini).

Armentières (Petit-), f. c^ne de Saint-Benoît-sur-Vanne.

Arpents-Courts (Fontaine des), territ. de Fontette.

Arpillerie (Étang de l'), c^ne de Chauffour.

Arrêt (Bois d'), c^ne de Fuligny.

Arsonval, c^on de Bar-sur-Aube. — *Arzunval*, 1145-1169 (ch. de l'abb. de Boulancourt). — *Archunval*, 1173 (*ibid.*). — *Arzunvallis*, 1177 (*ibid.*). — *Arconval*, 1235 (ch. de l'abb. de Beaulieu). — *Arcuvallis*, 1240 (ch. du chap. de Saint-Maclou). — *Arconvallis*, 1244 (cart. de l'église Saint-Maclou). — *Arsonval*, *Arsonvaul*, 1400 (ch. du chap. de Saint-Maclou).

Dioc. anc. de Langres; cout. et baill. de Troyes; châtell. de Jaucourt; gouv. et général. de Champagne; élect. de Bar-sur-Aube.

Chef-lieu d'un canton du district de Bar-sur-Aube, érigé en exécution du décret du 15 janvier 1790 et comprenant 13 communes: Arsonval, Ailleville, Arentières, Bossancourt, Dolancourt, Éclance, Engente, Jaucourt, Jessains, Lévigny, Montier-en-l'Île, Tranne et Vernonvilliers; il a été supprimé en l'an IX.

ARSONVAL (BOIS D'), territ. d'Arsonval.

ARTAUT (L') ou ARTOT, affl. de la rive droite de l'Ource, de Viviers à Landreville.

ARZILETUS, lieu détruit, non loin de Baire, c^ne de Saint-Parres-les-Tertres. — *Arziletus*, 1159 (ch. de l'abb. de Saint-Loup).

ASSELINE, f. c^ne d'Hampigny.

ASSENAY, c^ne de Bouilly. — *Ascenaium*, 1152-1180 (feoda Campaniæ). — *Acenay*, 1200 (*ibid.*). — *Acenaium*, 1213 (cart. comitum Campaniæ). — *Accenaium*, 1218 (ch. de Montier-la-Celle). — *Acenanium*, 1219 (cart. comitum Campaniæ). — *Acenayum*, 1250 (cart. du Temple). — *Assenaium*, 1264 (cart. de la léproscrie de Troyes). — *Ascenay*, 1290 (fonds de N.-D.-en-l'Isle, arch. de l'Aube). — *Assenay*, 1328 (prisie de Villemor). — *Arsenet*, 1679 (carte de Sanson). — *Assenayt*, 1705 (Rolle des jurées et bourgeoisies d'Aumont). — *Assenai*, XVIIIe siècle (pouillé).

Dioc. anc., cout. et baill. de Troyes; châtell. d'Isle-Aumont; gouv. et général. de Champagne; élect. de Troyes.

ASSENCIÈRES, c^ne de Piney. — *Ascencerie*, 1097 (cart. de l'abb. de Molême). — *Ascencerie*, 1164 (cart. de l'abb. de Saint-Loup). — *Ascenseria*, 1189 (*ibid.*). — *Ascensieres*, XIIIe siècle (bibl. de Troyes, mss. 365). — *Assenserie*, 1428 (pouillé). — *Assenceria*, XVIIIe siècle (Courtalon, *Top.* t. III, p. 78).

Dioc. anc., cout. et baill. de Troyes; mairie royale de Doches; gouv. et général. de Champagne; élect. de Troyes.

ATELIERS ANTIQUES DE POTERIES, découverts à Montpotier, Vendeuvre et Villy-en-Trode, avec les fours renfermant des produits fabriqués ou de nombreux débris d'objets céramiques. — Ham. de Resson, c^ne de la Saulsotte, même découverte. (Mém. de la Soc. acad. de l'Aube, 1853, t. XVII, p. 213.)

ATTRAPIS (BOIS DES), c^ne de Villiers-le-Bois. — *Les Attrapis*, *les Etrapis*, 1518 (ch. de Balnot-la-Grange, arch. comm.).

AUBE (L'), rivière, affl. de la rive droite de la Seine; elle prend sa source à Auberive (Haute-Marne), arrive dans le dép^t par Ville-sous-la-Ferté et se jette dans la Seine à Marcilly-sur-Seine (Marne); flottable à partir de Brienne-la-Vieille, navigable à Arcis. Canal latéral à Plancy. — *Albis*, VIIe siècle (*Cosmographia Ravennatis anonymi*, dom Bouquet). — *Alba*, 877 (dipl. de Charles le Chauve). — *Albula*, 1665 (Vignier, *Chronicon Lingonense*, p. 19).

AUBETERRE, c^on d'Arcis-sur-Aube. — *Alba terra*, 1177 (cart. du chap. de Saint-Étienne de Troyes). — *Aubeterre*, XIIIe siècle (bibl. de Troyes, mss. 365).

Dioc. anc., cout. et baill. de Troyes; mairie royale de la Barbuise; gouv. et général. de Champagne; élect. de Troyes. — Maison forte au XVe s^e.

AUBETERRE, h. détruit, c^ne de Faux-Villecerf. Son territoire est encore délimité par des fins ou tertres. — *Aubeterre*, 1396 (ch. de Notre-Dame-des-Prés).

AUBETERRE, h. c^ne de Villery. — *Aubeterre*, 1328 (prisie de Villemor). — *Opterre*, XIXe siècle (carte du Dépôt de la guerre).

AUBIGNY, c^on de Ramerupt. — *Aubigny*, 1529 (ch. de l'abb. de Montiéramey). — *Aulbigny*, XVIe siècle (liste des par. du dioc. de Troyes). — *Aubigny-sur-Aube*, XIXe siècle (carte du Dépôt de la guerre).

Dioc. anc. de Troyes; cout. et baill. de Chaumont; gouv. et général. de Champagne; élect. de Troyes.

AUBRON, f. c^ne de Voué; auj. détruite. — *Aubron*, XVIIIe siècle (Cassini).

AUGE (L'), affl. de la rive droite de l'Aube, de Sézanne (Marne) à Boulages; dérivation de la rive gauche du Grand-Morin, créée dans l'intérêt de la ville de Sézanne par les comtes de Champagne. — *Augia* (Études sur la géogr. anc. du dép^t de l'Aube). — *Auges* (*Riv. des*), dite aussi *Rivière de Boulages*.

AUJON (L'), affl. de la rive droite de l'Aube; il prend sa source au territ. de Perrogney (Haute-Marne), arrose dans l'Aube Longchamp et se jette non loin de la Ferme-d'en-Haut (c^ne de Longchamp) dans la rivière d'Aube. — *Avion*, 1182 (ch. de l'abb. du Paraclet). — *Aujorn*, 1256-1270 (feoda Campaniæ). — *Augeon*, XVIIIe siècle (Cassini).

AULNAY, c^on de Chavanges. — *Alnidum*, 856 (cart. de l'abb. de Montiérender). — *Aunetum*, 1153 (ch. de l'abb. de Montier-la-Celle). — *Auneium*, 1155 (ch. de l'abb. de la Chapelle-aux-Planches). — *Alnetum*, 1176-1184 (cart. de l'abb. de Montiérender). — *Aunoie*, *Aunai*, 1214-1222 (feoda Campaniæ). — *Aunay-le-Châtel*, 1367 (Trans. orig. arch. de l'Aube). — *Aulnay*, 1471 (ch. de l'abb. de Montier-la-Celle). — *Aulnoy*, *Aulnoy-lez-Brilicourt*, 1520 (*ibid.*). — *La Tombelle d'Aunay*, XVIIIe siècle (Cassini).

Dioc. anc. de Troyes; cout. et baill. de Chaumont; gouv. et général. de Champagne; élect. de Bar-sur-Aube.

Devint le chef-lieu d'un canton du district d'Arcis en exécution du décret du 15 janvier 1790, comprenant 9 communes : Aulnay, Braux-le-Comte, Brillecourt, Chalette, Dommartin-le-Coq, Donnement, Jasseines, Magnicourt et Sainte-Thuise, et supprimé en l'an IX.

Aulnay-le-Petit, h. c^ne d'Aulnay.

Aulne (L'), f. c^ne de Nogent-sur-Seine, anc. fief appartenant dès le IXe siècle à l'abb. de Saint-Denis-en-France, puis à la maison royale de Saint-Cyr.— *Aune (La Grande-)*, XVIIIe siècle (Cassini et carte du Dépôt de la guerre).

Aulne (L') ou Aune, affl. de la rive gauche de la Seine, de Fontaine-Mâcon à Nogent-sur-Seine. — *Aulnum*, IXe s^e (Études sur la géogr. anc. du dép^t de l'Aube, d'après Brussel : usage gén. des fiefs).

Aulne (La Petite-), f. c^ne de Nogent-sur-Seine. — *Petite-Aune*, XVIIIe siècle (carte de Cassini).

Aumont (Forêt d'). — *Bois d'Ylles*, 1285 (compte des recettes et dépenses du comté de Champagne). — 1328 (prisie de la seign. d'Isles). — *Aumont (Bois d')*, 1705 (rolle des jurées et bourgeoisies d'Aumont).— *Forêt d'Aumont*, XVIIIe siècle (Cassini).

Aunoy, h. c^ne de Trainel (État du baill. de Troyes, 1553). — Anj. détruit.

Aurore (L'), f. c^es de Brienne-le-Château.

Aurore (L'), fontaine dont les eaux forment le ruiss. du Landion; elle est située à Turgy. — *Fons qui vocatur Aurora*, 877 (cart. gén. de l'Yonne).

Autre-Monde (L'), h. c^ne de Racines. — *L'Autre-Monde*, XVIIIe siècle (Cassini).

Auxon, c^on d'Ervy.— *Alsonis*, 869 (cart. gén. de l'Yonne). — *Alsonus*, 980 (*ibid.*). — *Auso*, 1063 (*ibid.*). — *Ausus*, 1146 (*ibid.*). — *Ausonis*, 1170 (*ibid.*). — *Auson*, 1179 (*ibid.*). — *Aussom*, 1234-1242 (feoda Campaniæ). — *Auxon*, 1328 (prisie de Villemor).

Pagus Senonicus; dioc. anc. de Sens; cout. et baill. de Troyes; châtell. d'Ervy; gouv. et génér. de l'Île-de-France; élect. de Saint-Florentin.

Hôpital mentionné dans le *Voyage paléographique* de M. d'Arbois de Jubainville, p. 269.

Érigé, en exécution du décret du 15 janvier 1790, en chef-lieu d'un canton du district d'Ervy comprenant 4 communes : Auxon, Montigny, Villeneuve-au-Chemin et Vosnon, et supprimé en l'an IX. — Canton ecclésiastique depuis 1802, qui renferme 7 succursales ou paroisses : Chamoy, Eaux-Puiseaux, Maraye-en-Othe, Montigny, Nogent-en-Othe, Villeneuve-au-Chemin et Vosnon.

Auxon (L'), affluent de la rive droite de l'Armance, d'Auxon à Ervy.

Auzon, c^on de Piney. — *Alsonum*, 854 (cart. de l'abb. de Montiérender). — *Ausona*, 1137 (évang. de l'abb. de Saint-Loup). — *Ausonium*, 1140 (ch. de l'abb. de Saint-Loup). — *Ausus*, 1203 (ch. de Notre-Dame-en-l'Île). — *Auson*, 1227 (cart. de Champagne). — *Ausone*, 1249 (ch. de Montier-la-Celle). — *Auxonnum*, 1267 (ch. de Notre-Dame-en-l'Isle). — *Auxonnum*, 1381 (arch. de la ville de Troyes). — *Auzon*, 1487 (ch. de Montier-la-Celle). — *Aussonum*, XVIIIe siècle (pouillé). — *Auzonium*, XVIIIe siècle (Courtalon, *Top.* t. III, p. 385).

Dioc. anc. de Troyes; cout. et baill. de Chaumont; gouv. et général. de Champagne; élect. de Troyes. — Manoir du XVIe s^e, encore bien conservé.

Auzon (Étang de l'), c^es de Piney. — L'Auzon, ruisseau, y prend naissance.

Auzon (L'), affl. de la rive gauche de l'Aube; il prend sa source dans l'étang de l'Auzon, territ. de Piney, passe à Villevoque, à Auzon, à Pougy, à Coclois, au Petit-Nogent, et se jette dans l'Aube au-dessous de ce hameau. — *Ausona*, 1202 (ch. de l'abb. de Saint-Loup).— *Auson*, 1216 (ch. de Rolland, abbé de Montiéramey). — *Ausus*, 1250 (ch. de l'abb. de Montiéramey).— *Auzonna*, 1618 (Pap. Masson). — *Auzon*, XVIIIe siècle (Cassini).

Auzon-le-Petit, h. c^ne d'Auzon.

Avalleur, h. c^ne de Bar-sur-Seine. — *Avalurra*, 1076 (1er cart. de l'abb. de Molême). — *Avalorrum, Valorium*, 1101 (*ibid.*). — *Avalura*, 1104 (*ibid.*). — *Avalorra*, 1114 (*ibid.*). — *Valuvria*, 1147 (cart. de l'abb. de Clairvaux). — *Avelorrium*, 1161-1179 (*ibid.*). — *Avalorria*, 1179 (*ibid.*). — *Avaloria*, 1221 (l'Art de vérifier les dates, t. II, p. 591). — *Avallore*, vers 1222 (livre des vassaux). — *Avallaria*, 1269 (ch. de Thibaut IV, roi de Navarre). — *Domus templi de Valleia, Valleya, Valeia, Valeure, Valeyre, Valoire, Aveleur*, 1309 (procès des Templiers). — *Avaleurs, Avaleurre*, 1503 (ch. de la comm^rie de Troyes). — *Valleure*, 1628 (*ibid.*). — *Commanderie d'Avaleur*, 1730 (bail des dîmes de Villiers : arch. de l'Aube). — *Avalloria* (Ann. de l'Yonne, 1845, 3e partie, p. 187). — *Valeur, commanderie*, XVIIIe siècle (Cassini).

Anc. comm^rie du Temple, fondée en 1172 par Manassès, évêque de Langres.

Avant (L'), affl. de la rive droite de l'Orvin, d'Avant-lez-Marcilly à Soligny-les-Étangs.

Avant-le-Petit, h. c^ne d'Avant-lez-Ramerupt.

Avant-lez-Marcilly, c^on de Marcilly-le-Hayer. — *Avenz, Avens*, 1147 (cart. de l'abb. du Paraclet).

— *Avent*, 1182 (ch. de l'abb. du Paraclet). — *Aventz*, 1194 (Gall. christ. instr. t. XII, p. 280). — *Avanz*, 1222-1229 (feoda Campaniæ). — *Aventi*, 1237 (cart. de l'abb. du Paraclet). — *Avanti*, 1407 (pouillé). — *Avantum*, 1428 (*ibid.*). — *Avant*, 1465 (ord. des roys de France, t. XVI, p. 372). — *Aavans*, *Advans*, 1471 (ch. de l'abb. de Vauluisant). — *Avans*, 1575 (Mém. d'Hatton, p. 795).

Dioc. anc., cout. et baill. de Troyes; gouv. et général. de l'Île-de-France; élect. de Nogent-sur-Seine.

Avant-lez-Ramerupt, c^on de Ramerupt. — *Advent*, 1154 (ch. de Henri, évêque de Troyes, arch. de l'Aube). — *Aventum*, au plus tard 1169 (cart. de l'abb. de Montiéramey). — *Avanz*, 1184 (ch. de Manassès, évêque de Troyes: arch. de l'Aube). — *Avanti*, 1407 (pouillé). — *Aavans*, *Avens*, XVIe s^e (liste des paroisses du dioc.). — *Avants*, XVIIIe s^e (pouillé).

Dioc. anc. de Troyes; cout. et baill. de Chaumont; gouv. et général. de Champagne; élect. de Troyes.

Avignères (Les), h. c^ne de Chessy; détruit au XVIIIe s^e. — *Les Avigneres*, XVIIIe s^e (Cassini).

Avignon (L'), bras du Ruez, affl. de la Seine, c^ne de Droupt-Sainte-Marie.

Avirey-Lingey, c^on des Riceys. — *Avireium*, 1081 (cart. de l'abbaye de Molême). — *Avire*, 1095 (*ibid.*). — *Avireum*, 1103 (*ibid.*). — *Aviri*, 1141 (ch. de l'abb. de Quincy). — *Aviriacum*, 1243 (cart. de l'abb. de Molême). — *Avireyum*, 1299 (ch. du chap. de Saint-Maclou). — *Aviri-au-Bois*, XIIIe s^e (bibl. de Troyes, mss. 365). — *Avirey-le-Bois*, 1379 (Dénombr. gén. des fiefs, reg. 10,396, coll. Delamarre, Bibl. nat. t. III, mss. Vignier). — *Avire-le-Bois*, *Avirey*, 1388 (rec. d'aveux et dénombrements). — *Advirey*, 1392 (Foy et homm. par plus. seigneurs). — *Avirey-le-Bois et Lingey*, 1461-1462 (compte partic. de Jacquemin Jaqueau, mss. orig. bibl. de Troyes).

Dioc. anc. de Langres; cout. de Troyes; baill. de Bar-sur-Seine; gouv. et général. de Bourgogne: élect. ou comté de Bar-sur-Seine. — Maison forte à Avirey.

Avon (L'), affluent de la rive gauche de l'Arduisson, d'Avon-la-Pèze à Saint-Pierre-de-Bossenay. — *Boceniacum*, 1145 (cart. de l'abb. de Saint-Loup). — *Aqua Bucennaii*, 1147 (cart. de l'abb. du Paraclet). — *Bocenniacum*, 1160 (fonds de l'abb. de Saint-Loup). — *Boceneacum*, 1179 (cart. de l'abb. de Saint-Loup). — *Bocenai*, 1222 (ch. de l'abb. de Saint-Loup). — *Ruisseau de Saint-Pierre-de-Bossenay*, XIXe siècle (carte du Dépôt de la guerre).

Avon-la-Pèze, c^on de Marcilly-le-Hayer. — *Avo*, 1381 (arch. de la ville de Troyes, compte mss. orig.). — *Aavon et la Pezey*, XVIe s^e (liste des par.). — *Prioratus de Avone*, XVIIe s^e (pouillé). — *Avon-la-Pèze*, XVIIIe s^e (Cassini).

Dioc. anc. de Troyes; cout. et baill. de Sens; gouv. et général. de Champagne; élect. de Troyes.

Prieuré dép. de l'abb. de Pothières (Côte-d'Or). — Maison forte à Avon.

Avreuil, c^on de Chaource. — *Herodo villa?* 877 (cart. gén. de l'Yonne). — *Ybrolium*, 1108 (*ibid.*). — *Ebrolium*, 1131 (Ann. de l'Yonne, 1849, 3e partie, p. 112). — *Ebroilum*, 1179 (cart. gén. de l'Yonne). — *Hevrola*, 1218 (ch. de l'Hôtel-Dieu-le-Comte). — *Evrolie*, 1222 (ch. de l'abb. de Vauluisant). — *Esvrolium*, *Avrolium*, *Esvroil*, *Auvrol*, *Avroil*, *Avril*, XIIIe-XVIe siècles (Ann. de l'Yonne, 1849, 3e partie, p. 112). — *Avreux*, 1328 (prisie de Villemor). — *Evroles*, 1367 (cart. de l'Hôtel-Dieu-le-Comte). — *Aureul*, 1465 (ord. des roys de France, t. XVI, p. 373). — *Avreuil*, 1525 (inv. des titres concernant la comm^rie de Troyes). — *Aureil*, 1631 (fonds de l'abb. de Montier-la-Celle).

Pagus Tornotrinsis; dioc. anc. de Langres; cout. et baill. de Troyes; châtell. d'Ervy; gouv. et général. de l'Île-de-France; élect. de Saint-Florentin.

B

Babelins (Les), h. c^ne de Laubressel. — *Les Babelins*, 1553 (extraict et estat sommaire du baill. de Troyes).

Bac, à Rance, au passage de la Voire.

Bac, à Sainte-Thuise, c^ne de Dommartin, sur l'Aube.

Bac, à Vaupoisson, sur l'Aube.

Bachot (Le), h. c^ne de Charny-le-Bachot.

Bachot (Le), h. c^ne de Rumilly-lez-Vaudes. — *Le Bachot*, XVIIIe siècle (pouillé).

Bachots (Les), h. c^ne de Saint-Germain; auj. disparu. — *Les Bachots*, XVIIIe siècle (pouillé).

Bagneux, c^on des Riceys. — *Bannolus*, 695 (cart. gén. de l'Yonne). — *Bagnolum*, 711 (*ibid.*). — *Baniolum*, 721 (Pardessus, *Dipl. ch.* t. II, p. 324). — *Baño-*

lium, 1099 (cart. de l'abb. de Molême). — *Baynolum*, 1108 (*ibid.*). — *Grangia de Barneolis*, 1178 (cart. gén. de l'Yonne). — *Bagnoli*, *Baigneaulx*, *Baigneaux*, 1216 (Ann. de l'Yonne, 1845, 3e partie, p. 187). — *Balneolum*, *Baigniaus*, 1238 (cart. de l'abb. de Molême). — *Baignaus*, *Bangniaus*, 1244 (*ibid.*). — *Baigneux*, 1309 (ch. de l'abb. de Clairvaux). — *Villa de Balneolis*, 1438 (ch. de l'abb. de Montiéramey). — *Baygneux*, 1461 (compte mss. orig. de Jacquemin Jaqueau). — *Baigneulx*, 1503 (fonds de la commrie de Troyes). — *Balevers-la-Fosse*, 1679 (carte de Sanson). — *Bois de Bagneux*, XVIIIe siècle (Cassini).

Pagus Ladscensis (711) et *Leotincincis* (721); dioc. anc. de Langres; cout. et baill. de Sens; général. de l'Île-de-France; élect. de Tonnerre.

Maison forte au XVe siècle.

Créé, en exécution du décret du 15 janvier 1790, chef-lieu d'un canton dép. du district de Bar-sur-Seine, comprenant 7 communes : Bagneux-la-Fosse, Avirey-le-Bois, Balnot-la-Grange, Beauvoir, Bragelogne, Channes et Lingey, et supprimé en l'an IX.

Baillet, mie, ce de Chessy.

Bailly, h. ce de Chaufour. — *Bailly*, 1379 (Dénombr. gén. des fiefs, reg. 10,396, coll. Delamarre, Bibl. nat. t. III, mss. Vignier). — *Baaille*, *Baalli*, 1391 (rec. d'aveux et dénombrements). — *Baally*, 1392 (*ibid.*). — *Baailly*, 1403 (*ibid.*). — *Baasley-lès-Montiéramey*, 1498 (Enquête judiciaire, arch. part.).

Bailly (Bois de), ce de Chaufour.

Bailly (Étang de), ce de Marolles-lez-Bailly. — *Estang de Baally*, 1393 (Foy et homm. par plusieurs seigneurs).

Bailly (Les), h. ce de Chaource. — *Bailly*, XVIIIe s. (Cassini).

Bailly (Ru des), affl. de la rive droite de l'Armance, territ. de Chaource.

Bailly-au-Bois (Les), h. ce de Chaource.

Bailly-le-Franc, com de Chavanges. — *Baleyum*, 1152 (ch. de l'abb. de la Chapelle-aux-Planches). — *Bailli*, 1222-1229 (feoda Campaniæ). — *Bali*, 1234 (ch. de l'abb. de la Chapelle-aux-Planches). — *Baaliacum*, 1240 (*ibid.*). — *Baali*, 1241 (cart. de l'abb. de Montiérender). — *Baaleyum*, 1291 (ch. de l'abb. de la Chapelle-aux-Planches). — *Bailly*, XVIe s. (liste des paroisses). — *Balliacum*, XVIIe siècle (pouillé). — *Balleium*, *Bailly-le-Franc*, XVIIIe siècle (Courtalon, *Top.* t. III, p. 349). — *Bailliacum*, XVIIIe s. (pouillé).

Dioc. anc. de Troyes; cout. et baill. de Chaumont; gouv. et général. de Champagne; élect. de Vitry-le-François.

Bains (Moulin des), à Troyes, sur le ru Cordé; anj. détruit. — *Molendini juxta Balnea comitis*, 1157 (Camusat, *Promptuarium*, fo 331 vo).

Baire-Saint-Loup et Baire-Saint-Parres, h. ce de Saint-Parres-les-Tertres. — *Baira*, 1136 (ch. de l'abb. de Saint-Loup). — *Baria*, 1153 (évang. de l'abb. de Saint-Loup). — *Bere*, 1157 (*ibid.*) et 1282 (cart. de la coll. de Saint-Étienne de Troyes). — *Molendinum de Baira*, 1158 (ch. de Henri Ier, comte de Troyes, arch. de l'Aube). — *Bayra*, 1170 (ch. de l'abb. de Saint-Loup). — *Bera*, XIIIe s. (bibl. de Troyes, mss. 365). — *Beire*, 1365 (ch. de l'abb. de Montier-la-Celle). — *Bayre*, 1568 (inv. de titres concernant la commrie de Troyes).

Balignicourt, com de Chavanges. — *Baleunicuria*, 1152-1180 (feoda Campaniæ). — *Baileignicort*, vers 1222 (livre des vassaux). — *Balignicourt*, 1270 (ch. de l'abb. de Beaulieu). — *Balignicuria*, 1297 (ch. de l'abb. de la Chapelle-aux-Planches). — *Ballignicourt*, 1643 (Foy et homm. de divers seigneurs). — *Balinicuria*, XVIIe siècle (pouillé). — *Balinicour*, XVIIIe siècle (*ibid.*).

Dioc. anc. de Troyes; cout. et baill. de Chaumont; gouv. et génér. de Champagne; élection de Vitry-le-François.

Balliolis..... *in pago Breonensi*, 869 (Congrès archéologique de Troyes, p. 44, 1853). — Lieu inconnu.

Balnot-la-Grange, com de Chaource. — *Balanum*, 1147 (cart. gén. de l'Yonne). — *Grangia de Baleno*, 1167 (ch. de l'abb. de Quincy). — *Grangia de Belono*, 1198 (cart. gén. de l'Yonne). — *Nemus de Baleno*, 1202 (ch. de l'abb. de Montiéramey). — *Grangia de Beleno*, 1210 (ch. de l'abb. de Quincy). — *Baleno grangia Quinciaci*, 1214 (Brussel, p. 830). — *Rivulus de Baleno*, 1248 (ch. de Quincy). — *Valeno*, XIIIe siècle (bibl. de Troyes, mss. 365). — *Balnot*, 1379 (Dénombr. gén. des fiefs, reg. 10,396, coll. Delamarre, Bibl. nat. t. III, mss. Vignier). — *Ballenod-la-Grange*, 1547 (arch. de Chaource). — *Ballefau-le-Grand*, 1553 (État du baill. de Troyes). — *Ballenau-la-Grange*, 1679 (carte de Sanson). — *Balnot-la-Grange*, XVIIIe s. (Cassini).

Dioc. anc. de Langres; cout. et baill. de Troyes; châtell. de Chaource; gouv. et général. de Champagne; élect. de Bar-sur-Aube.

Maison forte au XVe siècle.

Balnot-sur-Laignes, com des Riceys. — *Balenon*, 1068 (Gall. christ. instr. t. IV, p. 146). — *Baleno*, 1144-1153 (cart. gén. de l'Yonne). — *Belleno-le-Chastel*, 1388 (recueil d'aveux). — *Balleno*, *Baleno-le-*

Chastel, 1391 (recueil d'aveux).— *Balenot-la-Fosse*, 1679 (carte de Sanson). — *Balnodue crotus*, XVIe s^e (pouillé de Langres). — *Balnot-le-Chatel*, XVIIIe s^e (Cassini). — *Balnot-le-Crot*, XIXe s^e (Coutant, *Rec. de notes sur les Riceys*). — *Balneum* (Statist. du c^on des Riceys). — *Basleuod* (Chronicon lingonense).

Dioc. anc. de Langres; cout. de Troyes; baill. de Bar-sur-Seine; gouv. et général. de Bourgogne; élect. ou comté de Bar-sur-Seine.

Château fort.

BALSÈME, h. c^ne des Ormes. — *Saint-Baussange*, par. dont l'église du Chêne était succursale. — *S. Balsemius*, XVIIe s^e (pouillé). — *Saint-Pierre* ou *Saint-Bausange*, 1637 (Desguerrois, *Saincteté chrestienne*). — *Saint-Balseme*, XVIIIe siècle (carte de Cassini).

Village et église auj. détruits.

BANDE (LA), f. c^ne de Chaource. — *La Granche de la Bande*, 1328 (prisie de Villemor).

BANDE (LA), château, c^ne de Chaource. — *Petite Bande*, *Grande Bande*, XVIIIe siècle (Cassini).

BANLÉES (LES) OU LES GRANDES BANLÉES, f. c^ne de Nozay. — *Les Banlez*, XVIIIe siècle (Cassini).

BAR (ÉTANG DU GRAND-), c^ne de Lusigny.

BAR (ÉTANG DU PETIT-), c^ne de Lusigny.

BAR-SUR-AUBE, chef-lieu d'arrond. — *Segessera* (table Théodosienne). — *Barrisii ca*, *Barris ca*, *Baro castelli*, *castelli Baris* (monnaies carlovingiennes). — *Barrum super Albam*, 1061 (ch. d'Albéric). — *Castrum Barris montis*, 1065 (ch. de Saint-Pierre-le-Vif). — *Barrense castrum*, *Barrense oppidum*, 1097 (cart. de l'abbaye de Molême). — *Barrenses*, 1102 (*ibid.*). — *Barrum castrum super Albam*, 1104 (*ibid.*). — *Vetus castrum*, *villa Barrensis*, 1149 (ch. de Henri Ier, comte de Troyes, arch. de l'Aube). — *Molendini de Barro*, 1160 (ch. du chap. de Saint-Maclou). — *Barrum*, 1170 (cart. gén. de l'Yonne). — *Domus leprosorum*, 1189 (ch. de Constance Dupuis). — *Bar-sur-Aube*, 1200-1230 (roman de Girard de Viane, Reims, 1850). — *Bar-sus-Aube*, 1201-1222 (liste des vassaux des comtes de Champagne). — *Leprosi Barri*, 1203 (arch. hospit. de Bar-sur-Aube). — *Molendina castelli*, 1219 (cart. du chap. de Saint-Maclou). — *Molendina retro castrum Barrense*, 1222 (*ibid.*). — *Molendina regis*, 1240 (*ibid.*). — *Molendina de castello*, 1247 (*ibid.*). — *Bar-sur-Aube*, 1285 (compte des recettes et dépenses du comte de Champagne). — *Barrum supra Albam*, 1407 (pouillé). — *Barum ad Albam*, 1618 (Papire Masson). — *Barrum ad Albulam*, 1665 (Chronicon lingonense, p. 19). — *Locus Baralbunensis*, 1837 (bulle du pape Grégoire XVI).

2 hospices : Saint-Nicolas, existant encore; Saint-Esprit, auj. détruit.

Comté dès le IXe siècle : *pagus Barrensis*; dioc. anc. de Langres; cout. et baill. de Chaumont; gouv., prov., général., élect. et subdéleg. de Champagne.

Château fort, nommé le Châtelet, sur le versant nord de la montagne Sainte-Germaine. — Château ou motte dans l'enceinte de Bar-sur-Aube. — Ville close de murailles et de fossés arrosés par les eaux de la Dhuie.

Avant 1790, le doyenné de Bar-sur-Aube, relevant de l'archidiaconé de Bar-sur-Seine et de l'évêché de Langres, comprenait 23 paroisses, savoir : Ailleville, Arconville, Arentières, Arsonval, Baroville, Saint-Pierre, Saint-Maclou et Sainte-Germaine de Bar-sur-Aube, Bergères, Bligny, Bossancourt, Colombé-la-Fosse, Colombé-le-Sec, Dolancourt, Jaucourt, Longchamp, Meurville, Montier-en-l'Île, Proverville, Rouvres, Saulcy, Spoy, Ville-sous-la-Ferté; plus 2 succursales : Juvancourt, succursale de Ville-sous-la-Ferté, et Fravaux, succursale de Spoy. Il y a lieu d'ajouter à ces paroisses et succursales les communes dont les noms ne sont pas compris au Pouillé général de France publié en 1648, et qui sont : Bayel, Champignolle, Couvignon, Engente, Fontaine, Lignol, Thors, Urville, Voigny; — puis 1 abbaye, celle de Clairvaux; — 4 prieurés : ceux de Saint-Pierre, de Sainte-Germaine, de Saint-Nicolas, tous trois de Bar-sur-Aube, et celui de Colombé-le-Sec; — 1 hôpital du Saint-Esprit, à Bar-sur-Aube; — 1 maladrerie, dans la même ville.

Élection de Bar-sur-Aube : Ailleville, Arconville, Arentières, Argançon, Arsonval, Aulnay, Balnot-la-Grange, Baroville, Bar-sur-Aube, Bayel, Bergères, Bertignolles, Bétignicourt, Beurey, Blignicourt, Bligny, Bossancourt, Braux-le-Comte, Briel, Brienne-la-Vieille, Brienne-le-Château, Chacenay, la Chaise, Chalette, Champignolle, Champ-sur-Barse, Chaource, Chaumesnil, Chervey, Chesley, Colombé-la-Fosse, Colombé-le-Sec, Courcelles, Courtenot, Courteron, Couvignon, Crespy, Cunfin, Cussangy, Dampierre, Dienville, Dolancourt, Dommartin-le-Coq, Éclance, Éguilly, Engente, Épagne, Épothémont, Essoyes, Fontaine, Fontette, Fralignes, Fravaux, Fresnay, Fuligny, les Granges, Gyé-sur-Seine, Hampigny, Jasseines, Jaucourt, Jessains, Juvancourt, Juvanzé, Juzanvigny, Lagesse, Lantages, Lassicourt, Lévigny, Lhuitre, Lignol, la Loge-aux Chèvres, Longchamp, Longpré, Magnant, Magny-Fouchard, la Maison-des-Champs, Maisons-près-Chaource, Maisons-près-Soulaines, Maizières, Marolles-lez-Bailly, Mesnil-Saint-Père, Metz-Robert,

Meurville, Montier-en-l'Île, Montmartin, Morambert, Morvilliers, Mussy, Neuville-sur-Seine, Noé-les-Mallets, Pargues, Pel-et-Der, Perthes, le Petit-Mesnil, Plaines, Poligny, Praslin, Proverville, Puits et Nuisement, Radonvilliers, Romaine, Rosnay, la Rothière, Rouvres, Saint-Christophe, Saint-Léger-sous-Brienne, Saint-Usage, Saulcy, Soulaines, Spoy, Thieffrain, Thil, Thors, Trannes, Unienville, Urville, Valentigny, Vauchonvilliers, Vaucogne, Vendeuvre, Vernonvilliers, Verpillières, la Ville-au-Bois-lez-Soulaines, la Villeneuve-au-Chêne, Ville-sous-la-Ferté, Villiers-sous-Praslain, Villy-en-Trode, Virey-sous-Bar, Voigny, Vougrey, Yèvre.

Bar-sur-Aube devint en 1790 le chef-lieu d'un district qui comprenait 10 cantons et 93 municipalités. — Le canton de Bar-sur-Aube ne renfermait, à cette époque, que la ville de Bar-sur-Aube; en l'an IX, il fut composé, comme il l'est encore aujourd'hui, de 23 communes, savoir : Ailleville, Arconville, Arentières, Arsonval, Baroville, Bar-sur-Aube, Bayel, Bergères, Champignolle, Colombé-le-Sec, Couvignon, Engente, Fontaine, Jaucourt, Juvancourt, Lignol, Longchamp, Montier-en-l'Île, Proverville, Rouvres, Urville, Ville-sous-la-Ferté et Voigny.

Chef-lieu d'un doyenné divisé en 5 cantons ecclésiastiques : Bar-sur-Aube, Brienne-le-Château, Dienville, Vendeuvre et Ville-sur-Terre, formant 7 cures et 76 paroisses ou succursales. — Le canton ecclésiastique de Bar-sur-Aube comprend 2 cures : celle de Saint-Pierre, dont le curé est doyen, et celle de Saint-Maclou, et 21 paroisses ou succursales : Ailleville, Arconville, Arentières, Arsonval, Baroville, Bayel, Bergères, Champignolle, Colombé-le-Sec, Couvignon, Fontaine, Jaucourt, Juvancourt, Lignol, Longchamp, Montier-en-l'Île, Proverville, Rouvres, Urville, Ville-sous-la-Ferté et Voigny.

Cette ville porte pour armes : *parti, au 1er d'azur à deux bars d'argent adossés; au 2e de Champagne, qui est d'azur, à la bande d'argent accompagnée de deux cotices d'or potencées et contrepotencées de 13 pièces.*

Bar-sur-Seine, chef-lieu d'arrond. — *Barris Castro*, 840-870 (den. d'argent de Charles le Chauve). — *Castellum Barrum*, 889 (cart. gén. de l'Yonne). — *Barrensis comitatus*, 971 (ép. du pape Jean XIII, *Hist. des Gaules*). — *Barrum super Secanam*, 1084 (2e cart. de l'abb. de Molême). — *Barrum super Sequanam*, 1109 (*ibid.*). — *Barum super Sequanam*, 1113 (ch. de l'abb. de Montiéramey). — *Barrensis villa super Sequanam*, 1228 (Guillaume de Nangis). — *Barrum*, 1236 (cart. et arch. de la léproserie de Troyes). — *Bar-sor-Seigne*, 1268 (ch. de l'abb. de Pothières). — *Bar-sus-Seine*, *Bar-sur-Seine*, 1285 (compte des recettes et dépenses du comté de Champagne). — *Bar-seur-Saine*, XIIIe s. (bibl. de Troyes, mss. 365). — *Bar-seur-Seingne*, 1334 (ch. de l'abb. de Montiéramey). — *Bar-sur-Saine*, 1361 (lettres patentes du roi Jean). — *Bar-sur-Sayne*, 1370 (arch. comm. de Troyes). — *Bar-sur-Seinne*, 1461-1462 (compte part. de Jacquemin Jaqueau, mss. orig.). — *Barum Sequanicum*, *Barium super Sequanam*, *Barro Sequanensis urbs*, 1618 (Papire Masson, p. 149, 157). — *Barrenses Sequanici*, 1665 (Chronicon lingonense). — *Bar-sur-Seyne*, 1679 (carte de Sanson).

Hôpital. — *Domus Dei*, 1210 (titr. de fondation, Coutant, *Hist. de Bar-sur-Seine*, t. Ier, p. 352). — *La Maison-Dieu de Bar*, 1316 (ch. du couvent de la Gloire-Dieu). — *Hôpital et maladrerie*, 1461-1462 (compte part. de Jacquemin Jaqueau, mss. orig.).

Moulins. — *Molendina super Sequanam apud Barrum*, 1068 (coll. Delamarre, Bibl. nat. reg. 10,376, t. III).

Bois. — *Bois de Bar*, XVIIIe siècle (Cassini).

Dioc. anc. de Langres; cout. de Troyes; siége d'un baill. relevant directement du parlement de Paris; gouv., général., élect. ou comté de Champagne.

Château-fort sur la montagne; il en reste une partie en ruines. — Ville close de murailles et de fossés, et aussi par la Seine.

Avant 1790, le bailliage de Bar-sur-Seine comprenait les communes dont les noms suivent et qui font partie depuis cette époque du département de l'Aube, savoir : Arelles, Avirey-Lingey, Balnot-sur-Laignes, Bourguignons, Buxeuil, Buxières, Chauffour, Landreville, Loches, Merrey, Polisot, Polisy, Villemorien, Ville-sur-Arce, Viviers, Riel-les-Eaux (Côte-d'Or), et de plus la prévôté de Bar, la baronnie des trois Riceys et la mairie de Bar-sur-Seine. Dans ce bailliage on suivait la coutume de Troyes au XVIIIe siècle. — En 1295, le comté de Bar-sur-Seine était compris dans le ressort du bailliage de Chaumont et il en suivait sans doute la coutume.

Comté ou élection comprenant : Arelles, Avirey-Lingey, Balnot-sur-Laignes, Bar-sur-Seine, Bourguignons, Buxeuil, Buxières, Celles, Chauffour, Jully-sur-Sarce, Landreville, Loches, Merrey, Polisot, Polisy, Ricey en partie, Villemorien, Ville-sur-Arce, Viviers.

Avant 1790, l'archidiaconé de Bar-sur-Seine, dépendant de l'évêché de Langres, se divisait en deux doyennés, celui de Bar-sur-Seine et celui de Bar-

sur-Aube. — Le doyenné de Bar-sur-Seine comprenait 30 paroisses, qui étaient : Bagneux, Bar-sur-Seine, Beurey, Bourguignons, Briel, Chacenay, Chauffour, Chervey, Cunfin, Éguilly, Fontette, Gyé, Loches, Longpré, Magnant, le Magny-Fouchard, Marolles, Merrey, Mussy, Polisy, Ricey-le-Bas, le Valsuzenay, Vauchonvilliers, Vendeuvre, Villemorien, la Villeneuve-au-Chêne, Ville-sur-Arce, Villiers-le-Bois, Vitry-le-Croisé, Voulgré; plus 16 succurs. : Bailly, succurs. de Chauffour; Bertignolle, succurs. de Chacenay; Buxières, succurs. de Ville-sur-Arce; Courteron et Neuville, succurs. de Gyé; Landreville, succurs. de Loches; la Loge-aux-Chèvres, succurs. de la Villeneuve-au-Chêne; Jully, succurs. de Villemorien; Polisot, succurs. de Polisy; le Puits, succurs. de Longpré; Ricey-le-Haut et Ricey-Haute-Rive, succurs. de Ricey-le-Bas; Saint-Usage, succurs. de Fontette; Thieffrain, succurs. de Beurey; la Ville-au-Bois, succurs. du Valsuzenay; Viviers, succurs. de Chervey; Villy-en-Trode, succurs. de Marolles. — Il y a lieu d'ajouter à ces paroisses et succursales les communes suivantes, dont les noms ne sont pas compris au Pouillé général de France publié en 1648, et qui sont : Arelles, Avirey-Lingey, Balnot-sur-Laignes, Buxeuil, Celles, Champ-au-Roi, Courtenot, Essoyes, Fralignes, Lantages, Montmartin, Noé-les-Mallets, Plaines, Poligny, Praslin, Verpillières, Villiers-sous-Praslin, Villy-en-Trode, Virey-sous-Bar; — 1 abbaye, celle de Mores; — 5 prieurés renfermés dans le département : à Bar-sur-Seine, Bertignolles, Jully, Vendeuvre et Viviers.

Chef-lieu, en 1790, d'un district qui renfermait 11 cantons et 64 municipalités. Les cantons étaient ceux de Bar-sur-Seine, Bagneux-la-Fosse, Chappes, Essoyes, Gyé, Landreville, Marolles, Mussy-sur-Seine, Polisy, les Riceys et Vitry-le-Croisé. — Le canton de Bar-sur-Seine comprenait à cette époque 7 municipalités : Bar-sur-Seine et Avalleurs, Bourguignons, Courtenot, Jully-le-Châtel, Magnant, Merrey et Virey-sous-Bar; en l'an IX, ce canton fut composé de 20 communes, savoir : Bar-sur-Seine, Bourguignons, Briel, Buxeuil, Chappes, Chauffour, Courtenot, Fouchères, Fralignes, Jully, Marolles-lez-Bailly, Merrey, Saint-Parres-lez-Vaudes, Vaudes, Villemorien, Villemoyenne, Ville-sur-Arce, Villiers-sous-Praslin, Villy-en-Trode, Virey-sous-Bar.

Doyenné comprenant 5 cantons ecclésiastiques : Bar-sur-Seine, Chaource, Essoyes, Mussy et Ricey-le-Bas, formant 5 cures et 78 paroisses ou succursales. — Le canton ecclésiastique de Bar-sur-Seine est composé de 20 paroisses ou succursales : Bar-sur-Seine, Bourguignons, Briel, Buxeuil, Chappes, Courtenot, Fouchères, Fralignes, Jully, Marolles-lez-Bailly, Merrey, Rumilly-lez-Vaudes, Saint-Parres-lez-Vaudes, Vaudes, Villemorien, Villemoyenne, Ville-sur-Arce, Villiers-sous-Praslin, Villy-en-Trode et Virey-sous-Bar.

Les armes de la ville de Bar-sur-Seine portent : *parti, au 1er, de gueules à 2 bars d'argent adossés; au 2e coupé, au 1er de Bourgogne ancien, qui est bandé d'argent et d'azur, à la bordure de gueules; au 2e de Champagne, qui est d'azur à la bande d'argent, accompagnée de deux cotices potencées et contrepotencées d'or de 13 pièces.*

Le comté aurait porté : *d'azur à 3 bars d'argent posés en fasces, à la bordure componée d'or et de sable.*

Barberey (Le Petit-), h. cne de la Chapelle-Saint-Luc. — 1329 (arch. départ. de l'Hôtel-Dieu-le-Comte de Troyes). — *Barberey-le-Comte*, 1522 (*ibid.*).

Barberey-aux-Moines, h. cne de Saint-Lyé. — *Barbarile-Francor*, 1154 (ch. de Montier-la-Celle). — *Grangia de Barberiaco*, 1202 (*ibid.*). — *Barbereium*, 1212 (*ibid.*). — *Barbariacum monachorum*, 1220 (*ibid.*). — *Barberiacum ad monachos*, 1236 (ch. de l'abb. de Notre-Dame-aux-Nonnains). — *Barberiacum monachorum*, XIIIe siècle (bibl. de Troyes, mss. 365). — *Barbereyum ad monachos*, 1302 (cart. de la collég. de Saint-Étienne de Troyes). — *Barbereyum*, 1306 (ch. de Montier-la-Celle). — *Barbere-aux-Moynnes*, 1426 (*ibid.*). — *Barberey-aux-Moynes*, 1429 (*ibid.*). — *Barbere-aux-Moines-lez-Troies*, 1440 (*ibid.*).

Barberey-Saint-Sulpice, 2e canton de Troyes. — *Barbariacum*, 1153 (bulle du pape Anastase IV, arch. de l'Aube). — *Barbariacum caninum*, 1164 (cart. de Montier-la-Celle). — *Barberi*, 1177 (cart. de la collég. de Saint-Étienne de Troyes). — *Barberi, Grangia de Barberiaco*, 1189 (ch. de l'Hôtel-Dieu-le-Comte). — *Barbereium*, 1209 (bulle d'Innocent III, Gall. christ. t. XII, p. 285) — *Barbereyum*, 1281 (ch. de l'abb. de Saint-Loup). — *Barbery*, 1328 (ch. de l'abb. de Notre-Dame-aux-Nonnains). — *Barberey-Saint-Supplis*, 1331 (ch. de l'Hôtel-Dieu-le-Comte). — *Barberey-Saint-Supplix*, 1465 (*ibid.*). — *Barberey-Saint-Sulpice*, 1643 (*ibid.*). — *Barberei-Saint-Sulpice*, XVIIIe s. (pouillé).

Barberey-Saint-Sulpice, mln, écart de cette cne; il y avait une filature, auj. abandonnée.

Barbuise, cne de Villenauxe. — *Balbusia*, 1147 (cart. de l'abb. du Paraclet). — *Barbuisa, Barbuisia*, 1152-1180 (feoda Campaniæ). — *Barbusia*, 1181-1185 (cart. de l'abb. du Paraclet). — *Balbuza*, 1194 (Gall. christ. instr. t. XII, p. 279). — *Barbuysia*, 1215

(cart. de l'abb. de Scellières). — *Barbuse*, vers 1222 (livre des vassaux). — *Parochia de Barbuise*, 1222-1229 (feoda Campaniæ). — *Parrochia de Barbusia*, 1251 (ch. de l'abb. de Scellières). — *Barbuyse*, XVIe siècle (liste des paroisses).

Dioc. anc., cout. et baill. de Troyes; siége particulier de Pont-sur-Seine; gouv. et général. de l'Île-de-France; élect. de Nogent-sur-Seine.

Barbuise (La), affl. de la rive gauche de l'Aube, de Fontaine-Luyères à l'Abbaye-sous-Plancy. — *Riveria de Barbuse*, 1218 (ch. de l'abb. de Montier-la-Celle). — *Riveria Barbusie*, 1223 (ch. de l'abb. de Montiéramey).

Barbuise (La), affl. de la rive droite de la Seine. — Voy. Noxe (La).

Barbuise (La mairie royale de la), l'une des onze mairies royales créées vers la fin du XIIIe siècle dans l'étendue de la prévôté de Troyes et comprenant: Arcis-sur-Aube, Aubeterre, Charmont, le Chêne, le Martroy, Mesnil-la-Comtesse, Montsuzain, Nozay, Saint-Étienne, Saint-Martin, Saint-Remy, Torcy-le-Grand, Torcy-le-Petit, les Vasseux, Villette et Voué.

Barges (Noue des), dérivation de la Seine, territ. de Romilly-sur-Seine.

Barge (La), écart, c^ne^ de Radonvilliers; auj. détruit. — *Borgeria*, 1213 (2e cart. de l'abb. de Molême). — *La Barge*, XVIIIe siècle (carte de Cassini).

Baroville, c^on^ de Bar-sur-Aube. — *Barrosvilla*, *Barrisvilla*, 1095 (cart. de l'abb. de Molême). — *Barreville*, *Barrenvilla*, *Barroisvilla*, 1135 (cart. de l'abb. de Clairvaux). — *Barresvilla*, 1143 (*ibid.*). — *Barrevilla*, 1147 (ch. de l'abb. de Clairvaux). — *Barbevallis*, 1147 (bibl. de Chaumont, bulle du pape Eugène III). — *Barrivilla*, 1151 (ch. de l'abb. de Clairvaux). — *Villa Barri*, 1160 (ch. du chap. de Saint-Maclou). — *Barovilla*, 1179 (cart. de l'abb. de Clairvaux). — *Barravilla*, *Barravilla*, *Baranvilla*, 1185 (*ibid.*). — *Basrevilla*, 1198 (ch. de l'abb. de Clairvaux). — *Domus leprosorum Barrivelle*, 1221 (*ibid.*). — *Barroiville*, 1286 (ch. du chap. de Saint-Maclou). — *Barroyville*, 1447 (*ibid.*). — *Barroville*, 1466 (compte des recettes et dépenses de Clairvaux). — *Barauville*, 1679 (carte de Sanson).

Dioc. anc. de Langres; cout. et baill. de Chaumont; gouv. et général. de Champagne; élect. de Bar-sur-Aube.

Baroville (Bois de), c^ne^ de Baroville.

Barramont (Bois de), c^ne^ d'Urville.

Barre (La), fontaine, territ. de Villemereuil.

Barres (Les), éc. c^ne^ de Vauchonvilliers.

Barret, f. c^ne^ de Bligny. — *Belroy*, 1553 (extr. et Estat sommaire du baill. de Troyes). — *Baroy*, XVIIIe siècle (Cassini).

Barrière (La), tuilerie, c^ne^ d'Épothémont.

Barrière-de-la-Ferme-Neuve (La), passage à niveau du chemin de fer de Paris à Mulhouse, c^ne^ de Vendeuvre-sur-Barse.

Barrière-de-l'Homme-Mort (La), passage à niveau du chemin de fer de Paris à Mulhouse, c^ne^ de Vendeuvre-sur-Barse.

Barrisel, h. c^ne^ de Pargues. — *Grangia de Barresel*, 1209 (ch. de l'abb. de Montiéramey). — *Granche de Barrisel*, 1321 (*ibid.*). — *Granche de Barrisy*, 1328 (prisie de Villemor). — *Barret* (*gagnage*), 1553 (extr. et Estat somm. du baill. de Troyes).

Barrois (Le), région naturelle ou *pagus* comprenant la contrée montagneuse et jurassique du département de l'Aube et s'étendant dans la Haute-Marne et la Meuse. — *Utrique Barrenses*, 837 (Nithard). — *Barrisus pagus*, 853 (capit. de Charles le Chauve). — *Barrense*, 870 (Annales de Saint-Bertin). — *Pagus Barinsis*, 877 (dipl. de Charles le Chauve).

Barrotte, h. c^ne^ de Vanlay: auj. détruit. — 1553 (extr. et Estat sommaire du baill. de Troyes).

Barse (La), affl. de la rive droite de la Seine, de Vendeuvre à Saint-Parres-aux-Tertres. Nombreuses sources à Vendeuvre. Son cours est bordé de prairies fertilisées par de fréquentes inondations. — *Barsa*, 837 (Gall. christ. instr. t. XII, p. 247). — *Barse*, *Barsith*, 864 (Camusat, ch. de Charles le Chauve, f° 825). — *Barsan*, 864 (dipl. de Charles le Chauve, D. Bouquet, t. VIII, p. 591). — *Aqua Bassa*, 1139-1143 (cart. de l'abb. de la Rivour). — *Bassa*, 1145 (ch. du prieuré de Foicy). — *Riparia de Bassa*, 1228 (cart. de l'abb. de la Rivour). — *Ripparia Barse*, 1346 (ch. de l'abb. de Montiéramey). — *Barce*, 1365 (ch. de l'abb. de Montier-la-Celle).

Bas-de-Beauregard (Le), éc. c^ne^ de Saint-Mards-en-Othe.

Bas-de-la-Côte (Le), territ. de Vendeuvre. — Usine où l'on fabrique des moulages artistiques en terre cuite destinés surtout au culte catholique, fondée en 1851.

Bas-de-Marolles (Les), h. c^ne^ de Marolles-lez-Bailly.

Bassange (Voie), non loin de Vaudemanche. — *Via Bassange*, 1233 (cart. de l'abb. de la Rivour).

Basse-Cour (La), f. c^ne^ de Saint-Mards-en-Othe.

Basse-Fontaine, fontaine, affluent de la rive droite de l'Aube. — *Bassa funtana*, 1143 (ch. de fond. de l'abb. de ce nom, arch. de l'Aube). — *Basse-Fontaine*, XVIIIe s^e^ (Courtalon, *Top.* t. III, p. 397).

Basse-Fontaine, abb. O. P. fondée en 1143 par Gauthier II, comte de Brienne, supprimée en 1773, puis ferme auj. détruite, c^ne de Brienne-la-Vieille. Le propriétaire actuel, M. le prince de Beauffremont, en fait consolider les ruines, qui remontent à l'origine de l'abbaye. — *Bassa funtana*, 1143 (ch. de fondation, arch. de l'Aube). — *Imus Fons*, 1145 (cart. de l'abb. de Basse-Fontaine). — *Bassus Fons*, 1145-1169 (ch. de l'abb. de Beaulieu). — *Bassa Fontana*, XIIe s^e (ch. de l'abb. de Basse-Fontaine). — *Basse Fontenne*, 1329 (*ibid.*). — *Batisfontis*, 1407 (pouillé). — *Basses Fontaines*, XVIe s^e (liste des par. du dioc.). — *Junifontis monasterium*, 1618 (Papire Masson, p. 159) — *Fons inferior*, 1751 (Gall. christ., cart. de la prov. de Reims). — *Bassacum, monasterium Bassifontanum, Basse-Fontaine*, XVIIIe s^e (Courtalon, *Top.* t. III, p. 397).

Basse-Fontaine, f. c^ne de Montaulin.

Basses-Voies (Les), h. c^ne de Montigny. — *Les Basses-Voies*, XVIIIe s^e (Cassini).

Bassigny (Le), f. c^ne de Mesnil-Saint-Père; détruite depuis 1830. — *Bassigny*, XVIIIe s^e (Cassini).

Bassis (Le), h. et m^in, c^ne de la Fosse-Corduan.

Basson, h. c^ne de Marcilly-le-Hayer. — *Baacon*, 1218 (cart. de l'abb. de la Rivour). — *Baazo*, vers 1222 (livre des vassaux). — *Baachon*, 1234 (*ibid.*). — *Basson*, 1328 (prisie de Villemor). — *Barsonum*, 1618 (Papire Masson, p. 164). — *Baasson*, XVIIIe s^e (Courtalon, *Top.* t. III, p. 198).

Basson (Le Petit-), h. c^ne de Marcilly-le-Hayer.

Bat (Bois de), c^ne de Bourguignons.

Bâtard (Étang du), c^ne de Gérosdot.

Bâtarde (La), bras de la Seine sortant du déversoir de Saint-Julien, passe à la Moline, à Foicy, à Troyes, au Pont-Hubert, rejoint la dérivation de la Seine au-dessous de Fouchy. Ce cours d'eau est le lit primitif et naturel de la Seine, à la hauteur de la ville de Troyes. — *Le Grand ru*, XVIIIe s^e (Cassini). — *La Bâtarde, la Vieille-Seine*, XIXe s^e (carte du Dépôt de la guerre; plan particulier de Troyes).

Bateis, forêt, c^ne de Brévonne. — 1232 (cart. du Temple). — *Nemora Bateiz*, 1254 (au comté de Brienne, entre Brevonne et la maison ou la commanderie de Bonleu).

Batilly, f. c^ne de Villy-le-Bois; ancien hameau dépendant de la paroisse d'Isle-Aumont, établi sur des parties de forêts défrichées. — *Nemus quod dicitur Batalleis*, 1172 (2e cart. de l'abb. de Molême). — *Nemus de Batheilly juxta insulas*, 1222 (cart. de l'Hôtel-Dieu-le-Comte). — *Batilleium*, 1231 (*ibid.*). — *Bateilli*, 1263 (2e cart. de l'abb. de Molême). — *Bateilly*, 1263 (Camusat, *Promptuarium*, f° 429). — *Domus Dei de Bateilliaco*, 1269 (2e cart. de l'abb. de Molême). — *Batilly*, 1328 (prisie de Villemor). — *Batelly*, 1364 (ch. de l'Hôtel-Dieu-le-Comte). — *Batilliatum*, 1487 (*ibid.*). — *Batilli, Batilliacum*, XIVe s^e (ch. de l'abb. de Montiéramey). — *Bastilly*, 1543 (ch. de l'abb. de Montier-la-Celle).

Baudechaudron..... c^ne de Montmorency; auj. inconnu. — *Baudechaudron*, XVIIIe s^e (Courtalon, *Top.* t. III, p. 360).

Baudronne (La), affl. de la rive gauche de la Barse, de Thiefffrain à Montreuil. — *Bauderona*, 1141 (cart. de l'abb. de la Rivour). — *Baudelona*, 1191 (ch. de l'abb. de Montiéramey). — *Fluvius de Bouderonne*, 1247 (*ibid.*). — *La Bodronne*, XVIIIe siècle (Cassini).

Bauvais, f. c^ne de Chaumesnil. — *Bauvais*, XVIIIe s^e (Cassini). — *Bois de Bauvais* (*ibid.*).

Bavon, f. c^ne de Bligny. — XVIIIe s^e (Cassini).

Bayel, c^on de Bar-sur-Aube. — *Bayer*, 1101 (Blampignon, *Hist. de sainte Germaine*, p. 202). — *Baye*, 1162 (cart. de l'abb. de Clairvaux). — *Baerium*, 1170 (*ibid.*). — *Baherium*, 1189 (*ibid.*). — *Baeium*, 1198 (*ibid.*). — *Baierium*, 1202 (*ibid.*). — *Baier*, 1210 (*ibid.*). — *Baieria*, XIIIe s^e (*ibid.*). — *Baiers*, 1220 (ch. de l'abb. de Montier-la-Celle). — *Baiel*, vers 1222 (livre des vassaux). — *Molendinum de Baerio*, 1255 (ch. de l'abb. de Clairvaux). — *Bayers*, 1352 (ch. de l'abb. de Vauluisant). — *Bayel*, 1539 (arch. de l'Aube, Vallet de Viriville). — *Bayerium*, 1581 (ch. et titre de l'abb. de Clairvaux).

Dioc. anc. de Langres; cout. et baill. de Chaumont; gouv. et général. de Champagne; élect. de Bar-sur-Aube.

Bayse (Bois de) c^ne de Saint-Phal. Ce doit être le bois de Fays? — *Nemus de Bayse*, 1196 (fonds de l'abb. de Notre-Dame-aux-Nonnains).

Béard, f. c^ne de Crespy. — *Beart*, vers 1222 (livre des vassaux). — *Béard*, XVIIIe siècle (Courtalon, *Top.* t. III, p. 400).

Beau (Le), affl. de la rive droite de l'Armançon, de Lignières à Marolles-sous-Lignières.

Beaucaron (Le), h. c^ne de la Vendue-Mignot. — *Le Beau Caron*, XVIIIe s^e (Cassini).

Beaucourt, maison, anc. f. c^ne de Brevonne. — *Beaucourt*, XVIIIe s^e (Cassini). — *Beaucour*, XVIIIe s^e (Courtalon, *Top.* t. III, p. 389).

Beaudet (Étang du), c^ne de Lusigny.

Beaufort. — En 1270, Blanche d'Artois, femme de Henri le Gros, comte de Rosnay, fils de Thibault V, comte de Champagne et roi de Navarre, acheta de Hugues de Rethest (Rethel) le château et la châtel-

lenie de Beaufort; elle épousa en deuxièmes noces Edmond d'Angleterre, comte de Lancastre, deuxième fils de Henri III, roi d'Angleterre. Cette châtellenie resta aux mains des successeurs d'Edmond de Lancastre, qui la possédaient encore en 1357, selon Froissart. Mais Charles V, alors dauphin, donna cette seigneurie à Louis d'Évreux, comte d'Étampes; il y joignit celle de Soulaines. — En 1404, Beaufort fait partie du duché-pairie de Nemours, dont il suit le sort jusqu'au jour où Henri IV, en faveur de Gabrielle d'Estrées et de *César, Monsieur*, son fils naturel, réunissant la baronnie de Jaucourt au comté de Beaufort, érige le tout en duché-pairie. Ce duché comprit : le comté de Beaufort, composé du château fort et du village de Beaufort, Lentilles, Villeret, Villiers, Hampigny, les baronnies et châtellenies de Soulaines et de Larzicourt, l'étang de la Horre et les forêts deçà et delà la Horre, dites de Montmorency ou de Lentilles et de Puellemontier; la baronnie de Jaucourt renfermait les villages de Jaucourt, Proverville, Arsonval, Arlette et Heurtebise, Argançon, le Chanet, Dolancourt, Magny-Fouchard, les hameaux des Brouilleux et des Vaux, la Maison-des-Champs, Beurey, Thieffrain, Longpré, le Puits et Nuisement, la Rothière, Éclance et le Petit-Éclance, Lévigny et Châtillon-sur-Broué (Marne). — Après la mort du duc de Beaufort, ce duché passa par voie d'acquisition à Charles-François-Frédéric de Montmorency-Luxembourg, duc de Piney, etc. — En 1688, Beaufort fut érigé en simple duché. Par lettres patentes de 1689, le nom de Beaufort fut changé en celui de Montmorency, qu'il a toujours porté depuis et qui est demeuré au village (voy. Montmorency). — Le duché-pairie de Beaufort, érigé en faveur de Gabrielle d'Estrées, fut continué dans le ressort immédiat de la cour des pairs pour les appellations du bailli ducal ou de ses lieutenants généraux ou particuliers pour toutes les causes civiles et criminelles, tant du seigneur que des sujets, les causes du domaine devant être jugées en premier ressort au parlement de Paris.

Beaujeu, c^ne^ d'Arembécourt, vers le nord. — Lieu auj. détruit.

Beaulieu, f. c^ne^ de Droupt-Sainte-Marie; ancien fief de la seigneurie de Droupt. — *Beaulieu*, XVIIIe s^e^ (Cassini).

Beaulieu, f. c^ne^ de Juvanzé.

Beaulieu, h. c^ne^ du Mériot. — *Beaulieu-lez-Nogent*, 1575 (Mém. d'Hatton, p. 791). — *Beaulieu*, XVIIIe siècle (Cassini).

Beaulieu, f. c^ne^ de Piney; auj. détruite. — *Bellus locus*, 1174 (cart. de l'abb. de la Rivour).

Beaulieu, château, c^ne^ de Trannes.

Beaulieu, m^in^, c^ne^ de Trannes.

Beaulieu, abb. O. P. fondée en 1107 par trois prêtres, Otbert, Alard et Odon, sur le territ. de la par. de Berville, détruite au XIIe s^e^, abbaye supprimée en 1790; f. c^ne^ de Trannes. — *Bellus locus*, 1112 (Camusat, *Auctarium*, f° 33). — *Biaullieu*, 1356 (ch. de l'abb. de Beaulieu). — *Beau lieu*, XVIe s^e^ (liste des par. du diocèse). — *Nostre-Dame de Beaulieu*, 1615 (terr. du duché de Beaufort).

Beaulieu (Bois de), c^ne^ de Trannes. — XVIIIe s^e^ (Cassini).

Beauloisir, f. c^ne^ de Mesnil-Saint-Père; détruite depuis 1840. — *Beauloisir*, XVIIIe s^e^ (Cassini).

Beaumont, f. c^ne^ de Cunfin. — *Bellus mons*, 1147 (cart. de l'abb. de Clairvaux). — *Grangia que dicitur Bellus mons*, 1231 (cart. de l'abb. de Clairvaux).

Beaumont, h. c^ne^ de Lusigny. — *Grangia Belli montis*, 1139-1143 (cart. de l'abb. de la Rivour). — *Belmont*, 1139-1146 (*ibid.*). — *Grangia de Rippatorio que dicitur Belli montis*, 1203 (ch. du prieuré de Foicy). — *Bellus mons*, 1210-1220 (ch. de l'abb. de Montiéramey). — *Belmonte*, vers 1222 (livre des vassaux). — *Granchia que vocatur Biaumāz*, 1233 (cart. de l'abb. de Saint-Loup). — *Beaumont*, XVIIIe siècle (Cassini).

Beaumont, f. c^ne^ de Villemoyenne; anc. hameau. — XVIIIe s^e^ (Cassini).

Beaumont (Étang de), c^ne^ de Lusigny.

Beaumont (Forêt de), c^ne^ de Cunfin.

Beauregard, f. c^ne^ de Balnot-sur-Laignes. — *Beauregard*, XVIIIe s^e^ (Cassini).

Beauregard, bois, c^ne^ de Bayel. — *Bois de Beauregard* et *bois de la Vendue*, XVIIIe s^e^ (Cassini).

Beauregard, m^in^, c^ne^ de Droupt-Sainte-Marie; auj. détruit. — *Beauregard*, XVIIIe s^e^ (Cassini).

Beauregard, bois, c^ne^ d'Estissac; auj. défriché. — *Bois de Beauregard*, XVIIIe s^e^ (Cassini).

Beauregard, bois, c^nes^ de Fresnay, de Maisons et de Thors. — *Bois de Beauregard*, XVIIIe s^e^ (Cassini).

Beauregard, éc. c^ne^ de Laines-aux-Bois. — *Beauregard*, XVIIIe s^e^ (pouillé).

Beauregard, éc. c^ne^ de la Louptière-Thénard.

Beauregard, f. c^ne^ de Pars.

Beauregard, f. c^ne^ de Piney. — *Beauregard*, 1519 (fonds de la comm^rie^ de Troyes).

Beauregard, f. c^ne^ de Villy-en-Trode. — *Beauregard*, XVIIIe s^e^ (Cassini).

Beauregard (Bois de), c^ne^ de Lignol.

Beauregard (Rivière de), partie du Melda, ayant fait mouvoir le moulin de Beauregard, au territ. de Droupt-Sainte-Marie.

Beaurepaire, h. c^ne de Piney; auj. détruit. — *Beaurepaire*, 1368 (ch. de l'abb. de Montier-la-Celle). — *Beaurepas*, XVIIIe s^e (Courtalon, *Top.* t. III, p. 424).

Beausoleil (Le), f. c^ne de Chaource.

Beauvais, h. châtell. de Trainel; auj. détruit. — 1553 (État du baill. de Troyes).

Beauvais, h. c^ne de Villy-le-Bois. — *Beauvais*, 1482 (cart. du Temple). — *Le Grand-Beauvais*, XVIIIe s^e (pouillé et Cassini). — *Le Petit-Beauvais*, XVIIIe s^e (Cassini).

Beauvoir, f. c^ne de Bar-sur-Aube. — *Grangia de Bellovidere*, 1229 (ch. de l'abb. de Saint-Loup).

Beauvoir, h. c^ne de Chaumesnil. — *Biau veoir*, 1289 (fonds de l'abb. de Montiéramey). — *Bauvais*, XVIIIe s^e (Cassini).

Beauvoir, métairie, c^ne de Fontette; auj. détruite (*Not. hist. sur Cunfin*, par M. Tynturié).

Beauvoir, c^ne des Riceys. — *Grangia de Bello visu*, 1178 (cart. gén. de l'Yonne). — *Bellovidere*, 1215 (cart. et arch. de la léproserie de Troyes). — *Belveoir*, 1346 (*ibid.*). — *Beauvoir*, 1581 (ch. et tit. de l'abb. de Clairvaux). — *Bellum videre* (carte du pagus Tornodorensis, Ann. de l'Yonne, 1845, 3e part., p. 184). — *Bellus visus* (Ann. de l'Yonne, 1845, 3e part., p. 187).

Dioc. anc. de Langres; cout. et baill. de Sens; gouv. et général. de l'Île-de-France; élect. de Tonnerre.

Bécassière (La), forêt, c^ne de Villy-en-Trodes; défrichée de 1530 à 1540 et mentionnée dans l'Inventaire des titres de la seigneurie de la Villeneuve-au-Chêne, de 1210 à 1235. — *La Becaciere*, 1215 (arch. du chât. de Vendeuvre). — *Nemus de la Bequaciere*, 1240 (ch. orig. de Gérard de Durnay).

Bécassière (La), fief, puis f. c^ne de Villy-en-Trodes, créée vers 1540; détruite vers 1825 et plantée en bois. — *La Bécassière*, XVIIIe s^e (Cassini).

Béchereau, faubourg, c^ne de Nogent-sur-Seine. — *Beschereau*, 1575 (Mém. d'Hatton, p. 796).

Bécherel (Moulin de), c^ne de Sommefontaine-Saint-Lupien. — *Molendinum de Beecherel*, 1225 (ch. de l'abb. de Vauluisant, arch. de l'Yonne). — *Becherel* 1328 (prisie de Villemor).

Bécheret, m^in, c^ne de Pouan, anc. f. avec moulin. — *Molin de Becherel*, 1288 (cart. du Temple). — *Molendinum de Becherello*, 1302 (*ibid.*). — *Molendinum de Becherel*, 1377 (Camusat, *Promptuarium*, f° 214). — *Molendinum de Becherele*, 1555 (ch. de l'abb. de Montier-la-Celle). — *Moulin de Becheret*, XVIIIe s^e (Cassini).

Bécheret, h. et m^in, c^ne de Saint-Jean-de-Bonneval. — *Domus de Becherello*, 1258 (ch. du prieuré de Foicy).

Bécon (Le), affluent de la rive gauche de la Seine, des Noës à la Chapelle-Saint-Luc. — *Becon*, XVIIIe s^e (Cassini).

Bedan, ruiss., affl. de la rive droite de l'Ource; limite dans une partie de son cours les départements de l'Aube et de la Côte-d'Or.

Bel-Air, f. c^ne de Jully; auj. détruite. — *Belaire*, XVIIIe s^e (Cassini).

Bel-Air, f. c^ne de Marigny-le-Châtel.

Bel-Air, h. c^ne de Saint-Mards-en-Othe. — *Belair*, XVIIIe s^e (Cassini).

Bel-Air (Le), tuil. c^ne de Chaource.

Bélard, m^in, c^ne de Colombé-la-Fosse.

Belle-Assise (La), f. c^ne de Marigny-le-Châtel.

Belle-Dame (La), chapelle et faub^g en dehors de Nogent-sur-Seine; la chapelle auj. détruite. — *La Belle-Dame*, XVIIIe s^e (Courtalon).

Belle-Épine, h. c^ne d'Estissac; auj. détruit (Courtalon, *Top.* t. III, p. 155).

Belle-Épine (La), f. et tuilerie, c^ne de Brevonne. — *Belle-Épine, tuillerie*, XVIIIe s^e (Cassini).

Belle-Épine (La), c^ne de Marcilly-le-Hayer.

Belle-Épine (La), h. c^ne de Mesnil-Sellières.

Belle-Épine (La), f. c^ne de Saint-Mards-en-Othe. — *La Belle-Épine*, XVIIIe siècle (Cassini).

Belle-Étoile (La), auberge isolée, c^ne de Cormost.

Belle-Étoile (La), h. c^nes de Mesgrigny et de Vallant-Saint-Georges.

Bellefayte (La), h. c^nes de Saint-Mards-en-Othe et de Maraye. — *Belle-Faillite*, XVIIIe s^e (Cassini). — *La Belle-Faite*, XVIIIe s^e (pouillé).

Belle-Idée (La), f. c^ne de Bayel.

Belle-Idée (La), f. c^ne de Pars-lez-Chavanges.

Belle-Idée (La), éc. c^ne de Polisy.

Belle-Idée (La), auberge, c^ne de Romilly-sur-Seine; auj. détruite.

Belle-Idée (La), f. c^ne de Saint-Étienne-sous-Barbuise.

Belle-Notre-Dame (La), chapelle à l'O. d'Arcis-sur-Aube, dép. de la comm^ie de Malte de Troyes; auj. détruite. — *La belle N.-D.*, XVIIIe s^e (Cassini). — *La Belle-Dame*, XIXe s^e (Camut-Chardon, *Rech. sur Arcis*).

Belle-Nuit (La), f. c^ne d'Arentières.

Belleville, chapelle, c^ne de Fouchères; auj. détruite. — *Atrium de Bellavilla quod est juxta Fulcherias*, 1110 (cart. de l'abb. de Molême).

Belleville, f. c^ne de Lusigny.

Belleville, h. c^ne de Prunay-Belleville. — *Bella villa*, 1148 (cart. de l'abb. du Paraclet). — *Bella villa juxta Marigniacum*, 1215 (ch. du prieuré de Foicy).

— *Bella villa juxta Marigny*, 1226 (cartulaire du Temple). — *Belleville*, XVIIIe s^e (Cassini).

Bellevillotte, h. c^ne de Bourdenay. — *Bellevillotte, Bellevillette*, 1328 (prisie de Villemor). — *Bellevillotte-lez-Bourdenay*, 1476 (ch. de Montier-la-Celle). — *Bellevilote*, 1760 (*ibid.*).

Bellevue, h. c^ne de Montfey. — *Bellevue*, XVIIIe s^e (Cassini).

Bellevue, f. c^ne de Piney. — *Grangia de Bello videre*, 1229 (ch. du prieuré de Foicy).

Bellevue, f. c^ne de Polisot.

Belle-Vue, f. c^ne de Villiers-sous-Praslain.

Belle-Vue, f. c^ne de Vougrey.

Belley, h. c^ne de Villechétif. — *Beli*, 1157 (Camusat, *Promptuarium*, f° 83 2). — *Beliacum*, 1267 (ch. du prieuré de Notre-Dame-en-l'Île). — *Bele*, 1292 (fonds du prieuré de N.-D.-en-l'Île, arch. de l'Aube). — *Bely*, XIIIe siècle (bibl. de Troyes, mss. 365). — *Bellay*, 1568 (inv. de titres concernant la comm^rie de Troyes). — *Le Bellei*, XVIIIe siècle (pouillé). — *Belley*, XVIIIe siècle (Cassini).

Belroy, f. c^ne de Bayel; anc. prieuré dépendant de l'abb. du Val-des-Écoliers. — *Conventus de Beauroi, Biauroy*, 1225 (ch. de l'abb. de Clairvaux). — *Biauroi*, 1231 (*ibid.*). — *Fratres de Bello rege super Albam*, 1234 (*ibid.*). — *Biauroy super Albam*, 1235 (*ibid.*). — *Bellus rex*, 1240 (ch. du chap. de Saint-Maclou). — *Belroy*, 1384 (*ibid.*). — *Belroy-sur-Aube*, 1384 (ch. de l'abb. de Montiéramey).

Belvéder-d'Orgeval, f. c^ne de Dampierre-de-l'Aube; auj. détruite. — *Bellovidere*, XIIe s^e (ch. du prieuré de Ramerupt).

Bémon ou Besmont, m^in, c^ne de Trainel. — *Bemon*, XVIIIe siècle (Cassini).

Bénard, côte voisine de la carrière d'Avant-lez-Ramerupt, c^ne de Longsols. — *Côte de Benard*, XVIIIe s^e (Courtalon, *Top.* t. III, p. 415).

Benonon, font. c^ne de Lantages. — *Fontaine Benonon*, XVIIIe siècle (Cassini).

Bercenay-en-Othe, c^ne d'Estissac. — *Vallis que vocatur Bretenensis*, 1104 (cart. gén. de l'Yonne). — *Breteniacum*, 1146 (*ibid.*). — *Britiniacum*, 1151 (*ibid.*). — *Brecenaium*, 1153 (charte de l'abbaye de Montier-la-Celle). — *Bercenaium*, 1164 (*ibid.*). — *Bretiniacum*, 1188 (cart. gén. de l'Yonne). — *Brecenai*, 1218 (fonds du Temple de Troyes). — *Brechenay*, 1220 (cart. du Temple). — *Bercen*, vers 1222 (livre des vassaux). — *Brecenay*, 1314 (*ibid.*). — *Brecenay-en-Othe*, 1328 (prisie de Villemor). — *Bercenayum*, 1407 (pouillé). — *Bercenayum in Otha*, 1457 (rôle, fonds de Saint-Pierre, arch. de l'Aube). — *Bercenay-en-Othe*, 1505 (ch. de Montier-la-Celle). — *Brecenayum*, XVIe s^e (pouillé). — *Bercenaium in Otha*, XVIIe s^e (*ibid.*). — *Bercenai-en-Othe*, XVIIIe siècle (*ibid.*).

Dioc. anc. et cout. de Troyes; baill. et châtell. de Villemaur; gouv. et général. de Champagne; élect. de Troyes.

Bercenay-en-Othe (Moulin à vent de), éc. en ruine.

Bercenay-le-Hayer, c^ne de Marcilly-le-Hayer. — *Brecennai*, vers 1140 (cart. de l'abb. de la Rivour). — *Brecenniacum, Breteniacum*, 1147 (cart. de l'abb. du Paraclet). — *Brecennayum*, 1157 (*ibid.*). — *Brecennay*, 1161 (cart. de l'abb. de la Rivour). — *Brecennaium*, 1195 (cart. de la collégiale de Saint-Étienne de Troyes). — *Brettenai*, 1198 (ch. de l'abb. du Paraclet). — *Brecenaium, Brecencium*, 1233 (cart. de l'abb. du Paraclet). — *Brecenay*, 1283 (*ibid.*). — *Brecenay en Champaigne*, 1328 (prisie de Villemor). — *Bercenay-le-Hayer*, XVIe siècle (liste des par.). — *Bernayum*, 1618 (Papire Masson, p. 181). — *Bersenay-le-Hayet*, 1660 (carte de Sanson). — *Bercenayum*, XVIIIe siècle (Courtalon, *Top.* t. III, p. 188). — *Bercenaium, Bercenai-le-Hayer*, XVIIIe siècle (pouillé).

Dioc. anc., cout. et baill. de Troyes; châtell. de Villemaur; gouv. et général. de Champagne; élect. de Troyes.

Bercenelle, h. c^ne de Bercenay-en-Othe. — *Breceneelle*, 1292 (cart. et arch. de la léproserie de Troyes). — *Bercenelle*, XVIIIe siècle (Cassini). — *Brecenelle*, XVIIIe siècle (Courtalon, *Top.* t. III, p. 143).

Berdines (Les), h. c^ne de Racines.

Bergères, c^ne de Bar-sur-Aube. — *Bergerie*, 1170 (cart. de l'abb. de Clairvaux). — *Bergieres et Bergiere*, 1198 (*ibid.*). — *Bergiers*, 1223 (*ibid.*). — *Bergeres, Borgeres*, 1227 (*ibid.*). — *Bergie*, 1229 (*ibid.*). — *Bergeries*, 1679 (carte de Sanson). — *Bergere*, XVIIIe siècle (Cassini).

Dioc. anc. de Langres; cout. et baill. de Chaumont; gouv. et général. de Champagne; élect. de Bar-sur-Aube.

Bergerie (La), f. c^ne de Briel; anc. fief. — *Gagnage des Bergeries*, 1633 (inv. des titres de la seign. de la Villeneuve-au-Chêne). — *La Bergerie*, XVIIIe s^e (Cassini).

Bergerie-des-Pièces-aux-Dames (La), ferme, c^ne des Bordes-d'Isle-Aumont.

Bergeries (Les), f. c^ne de Soligny-les-Étangs. — *Les Bergeries*, XVIIIe siècle (Cassini).

Berluvier, h. c^ne de Bérulles. — *Bœurs-le-Viel*, XVIIIe siècle (Cassini).

Bernières, chât. et f. c^ne de Nogent-sur-Seine; autre-

fois village avec chapelle. — *Bernerie*, 1107 (cart. de l'abb. de Molême). — *Barnieres*, 1481 (ch. de l'abb. de Vauluisant, arch. de l'Yonne). — *Bernier*, *Berneri*, XVIIIe siècle (pouillé). — *Berniere*, XVIIIe s^e (Cassini).

BERNON, c^on de Chaource. — *Bernon*, 1097 (1er cart. de l'abb. de Molême). — *Bernonus*, 1099 (cart. gén. de l'Yonne). — *Bernun*, 1139 (ch. de Thibaut II, comte de Troyes). — *Berno*, vers 1140 (Camusat, *Promptuarium*, f° 318). — *Bernona*, 1148 (cart. de l'abb. de Saint-Loup). — *Vernon*, 1465 (ordonn. des roys de France, t. XVI, p. 373). — *Brenon*, 1468 (*ibid.* t. XVII, p. 156).

Dioc. anc. de Langres; cout. et baill. de Troyes; châtell. d'Ervy; gouv. et général. de l'Île-de-France; élect. de Saint-Florentin.

Château fort et ville close par des fossés. — Chef-lieu d'un canton créé en exécution du décret du 15 janvier 1790, dépendant du district d'Ervy, comprenant 7 communes: Bernon, Avreuil, Coussegrey, Lignières, Marolles, Prusy et Vaulay, et supprimé en l'an IX.

BERNON (CHÂTEAU FORT DE), situé à l'E., à 300^m et au-dessus du village; auj. détruit. — Emplacement planté en vignes. Restent encore des substructions importantes.

BERQUINS (LES), f. c^ne d'Estissac.

BERSINERIE (LA), f. c^ne de Champ-sur-Barse; détruite vers 1830.

BERTAUCHE (LA), f. c^ne de Courteranges; détruite en 1861. — *La Bretauche*, 1543 (ch. de l'abb. de Montiéramey). — *La Bertoche*, XVIIe siècle (invent. des titres de la seign. de la Villeneuve-au-Chêne). — *La Bretoche*, XVIIIe siècle (pouillé).

BERTAUCHE (LA), f. c^ne des Riceys.

BERTIGNOLLES, c^on d'Essoyes. — *Britanniolum*, 1080 (cart. de l'abb. de Molême). — *Britignola*, *Britiniola*, 1101 (*ibid.*). — *Brittannolium*, *Bretinnole*, 1103 (*ibid.*). — *Bretegnelle*, *Breteignelle*, 1205 (*ibid.*). — *Bretegnele*, 1206 (*ibid.*). — *Bretinolia*, 1213 (*ibid.*). — *Breteignole*, 1223 (*ibid.*). — *Bretegnole*, 1226 (*ibid.*). — *Bretegnola*, 1231 (*ibid.*). — *Bretignolles*, 1379 (Dénombr. gén. des fiefs, reg. 10,396, coll. Delamarre, Bibl. nat., t. III, mss. Vignier). — *Bretignelles*, 1468 (ordonn. des roys de France, t. XVII, p. 156). — *Bertignollie*, XVIe siècle (pouillé de Langres). — *Betignier*, 1679 (carte de Sanson). — *Bertignolle*, XVIIIe siècle (Cassini).

Dioc. anc. de Langres; cout. et baill. de Troyes; châtell. de Chacenay; gouv. et général. de Champagne; élect. de Bar-sur-Aube.

BERTOCHE (LA), lieu dépend. du domaine de Saint-Blaise, c^ne du Mesnil-Saint-Père; auj. détruit. — *Bretauche*, 1553 (État du baill. de Troyes). — *La Bertoche*, XVIIe s^e (inv. des titres de la baronnie de la Villeneuve-au-Chêne).

BERTOCHE (LA), anc. fort détaché, c^ne de Troyes, près du moulin de Saint-Quentin. — XVIe siècle (titres particuliers).

BERTOCHE (LA) OU LA BRETOCHE, c^ne de Troyes, près de la Moline. — 1747 (plan de Troyes).

BERTOCHE (LA), f. et tuilerie, c^ne de la Ville-aux-Bois-lez-Soulaines. — *Bretoche*, XVIIIe siècle (Cassini).

BÉRULLES, autrefois SÉANT-EN-OTHE, c^on d'Aix-en-Othe; prit le nom des seigneurs de Bérulles vers le milieu du XVIe siècle. Bœurs (Yonne) était de la paroisse de Bérulles; en 1503 il en fut séparé. — *Seant*, 1145 (ch. du prieuré de Foicy). — *Saiant*, 1146 (cart. gén. de l'Yonne). — *Seantius*, avant 1150 (*ibid.*). — *Saiantius*, 1155 (*ibid.*). — *Seiancius*, 1161 (*ibid.*). — *Soiant*, *Seuant*, 1184 (*ibid.*). — *Seante*, 1225 (ch. de l'abb. de Vauluisant). — *Seianz*, 1232 (cart. de Champagne). — *Seens*, 1269 (cart. de l'abb. de Vauluisant). — *Seanz in Otha*, 1322 (ch. de l'abb. de Dilo). — *Seant-en-Othe*, 1544 (terr. de l'abb. de Vauluisant). — *Bérulle*, XVIIIe s^e (Cassini).

Dioc. anc. de Sens; cout. et baill. de Troyes; gouv. et général. de l'Île-de-France; élect. de Sens.

Bérulles, sous le nom de *Séant-en-Othe*, était une châtellenie relevant du bailliage de Troyes et comprenant: Berluviers, Bérulles, Bois-le-Roi, le Fort-Jacquet et Pierrefitte.

BÉRULLES (BOIS DE), c^ne de Bérulles.

BERVILLE, BERVILLA, anc. par. c^ne de Trannes; l'église, sous la dédicace de Saint-Marc, alors en ruine, a été comprise dans l'abb. de Beaulieu et est auj. détruite. — 1112 (Camusat, *Promptuarium*, f° 367, et Desguerrois, *Saincteté chrétienne*).

BERVILLE, grange, c^ne de Trannes. — *Grangia de Bervilla*, 1155 (ch. de l'abb. de Boulancourt).

BERVILLE (FORÊT DE), c^ne de Trannes; auj. défrichée. — *Nemus de Bervilla*, 1207 (ch. du cabinet de M. l'abbé Coffinet, cont. trans. entre le prieuré de Vendeuvre et l'abb. de Boulancourt).

BÉS (LES) OU LES BEYS, f. c^ne de Vendeuvre-sur-Barse. — *Danrot*, XVIe s^e (Not. hist. sur Vendeuvre). — *Les Bés*, fin du XVIe siècle (titres particuliers visés dans cette Notice).

BESAS OU BESACAS, village et moulin près de Polisot, disparus vers le XIIIe siècle; auj. l'emplacement se nomme *la Besace* (Lucien Coutant). — *Besas*, 1174 (cart. de l'abb. de Molême).

Bessy, c^on de Méry-sur-Seine. — *Beissi*, XIIe siècle (*Feodi de Meriaco*, arch. nationales). — *Baisseium*, 1236 (ch. de l'abb. de Notre-Dame-aux-Nonnains). — *Baissiacum*, *Baisseyum*, 1381 (arch. de la ville de Troyes, compte mss. orig.). — *Bessayum*, 1428 (pouillé). — *Baissy*, 1463 (ch. de l'abb. de Notre-Dame-aux-Nonnains). — *Bessaicum*, XVIIe siècle (pouillé). — *Besseyum*, *Bessiacum*, XVIIIe siècle (Courtalon, *Top.* t. III, p. 462). — *Bessi*, *Besseium*, *Baissi*, XVIIIe siècle (pouillé).

Dioc. anc., cout. et baill. de Troyes; siége particulier de Méry-sur-Seine; gouv. et général. de Champagne; élect. de Troyes.

Béthro (Le) ou Bétro, affl. de la rive droite de la Vanne; prend sa source à Dierrey-Saint-Pierre et coule de ce village à Estissac. — *Moleudini de Bertro*, 1230 (cart. de l'abb. de Notre-Dame-des-Prés). — *Betro*, XVIIIe siècle (Cassini). — *Béterot*, XVIIIe siècle (plan de la seign. de Villemaur).

Bétignicourt, c^on de Brienne-le-Château. — *Bethegnicurt*, 1187 (ch. de l'abb. de Boulancourt). — *Bethegnecorth*, 1197 (cart. de l'abb. de Saint-Loup). — *Bertiniaca curtis*, 1211 (Gall. christ. instr. t. IV, p. 597). — *Beteignicuria*, 1265 (ch. de Dame-en-l'Île). — *Betignicuria*, 1407 (pouillé). — *Bethignicuria*, 1457 (fonds de Saint-Pierre, arch. de l'Aube). — *Bétignicourt*, *Betignycuria*, XVe siècle (pouillé). — *Bethegnicourt*, XVIe siècle (liste des paroisses). — *Béthignicourt*, 1620 (reg. d'hommages à Mgr de Luxembourg). — *Betinicuria*, XVIIe siècle (pouillé). — *Betignicour*, XVIIIe siècle (*ibid.*).

Dioc. anc. de Troyes; cout. et baill. de Chaumont; gouv. et général. de Champagne; élect. de Bar-sur-Aube.

Beton, grange, c^nes de Prugny et de Torvilliers; détruite avant 1553. — 1380 (arch. départ. f. de l'Hôtel-Dieu-le-Comte).

Beton (Bois de), territ. de Prugny et de Torvilliers; auj. défriché. — *Nemus de Beton juxta villam de Lanis ad Nemus*, 1248 (ch. de l'abb. de Notre-Dame-des-Prés). — *Bethon*, 1380 (ch. de l'Hôtel-Dieu-le-Comte de Troyes).

Beurey, c^on d'Essoyes. — *Beria*, 664 (dipl. de Clotaire III, D. Bouquet, t. IV, p. 647). — *Birrei*, 1126 (Gall. christ. inst. t. IV, p. 158). — *Burreium*, 1147 (cart. de l'abb. de Clairvaux). — *Beurreium*, 1224 (arch. du chât. de Vendeuvre). — *Burrey*, 1372 (ordonn. des roys de France, t. V, p. 473). — *Beurey*, 1379 (Dén. gén. des fiefs, reg. 10,396, coll. Delamarre, Bibl. nat., t. III, mss. Vignier). — *Beurrey*, 1520-1521 (Harmand, *Voy. de D. Edme, abbé de Clairvaux*). — *Beuray*, 1679 (carte de Sanson).

Dioc. anc. de Langres; cout. et baill. de Troyes; châtell. de Jaucourt; gouv. et général. de Champagne; élect. de Bar-sur-Aube.

Ville autrefois fermée de murailles et de fossés.

Beurey (Forêt de), c^ne de Beurey; mentionnée de 1210 à 1235 dans l'Inventaire des titres de la seign. de la Villeneuve-au-Chêne et défrichée dans les premières années du XIVe siècle. — *Foresta de Beurreio*, *de Burreyo*, 1215 (arch. du chât. de Vendeuvre).

Beurville, fief, auj. f. du chât., c^ne de Sainte-Maure (arch. de M. le prince de Lucinge, chât. de Sainte-Maure).

Biard, éc. c^ne de Crancey.

Bidan, f. c^ne de Monteeaux. — *Bidan*, XVIIIe s^e (Cassini).

Bidan (Bois de), c^ne de Chauffour. — *Bois de Bidan* (carte de Cassini).

Bierne, h. c^ne de Villemereuil. — *Bierna*, 1145 (ch. du prieuré de Foicy). — *Bierne*, 1256 (Brussel, t. II, p. 923).

Bieth, territ. de Troyes, partie de la rivière de Seine, XIIIe s^e (arch. munic.).

Bigerne ou Bizerne (Fontaine), dans Vendeuvre, l'une des sources de la Barse.

Bîme, source, territ. d'Herbice, l'une des sources de l'Herbice ou Herbiçonne.

Bîme (La), fontaine, territ. de Trouan-le-Petit, anc. territ. de Targe.

Bîmes (Les), deux font., territ. de Trouan-le-Grand.

Binantey, gagnage, c^ne d'Étourvy. — 1553 (extr. et Estat du baill. de Troyes).

Blaincourt, c^ne de Brienne-le-Château; prieuré dép. de l'abb. de Saint-Loup de Troyes. — *Blincort*, 1145-1169 (ch. de l'abb. de Beaulieu). — *Blenicuria*, 1146-1169 (ch. de l'abb. de la Chapelle-aux-Planches). — *Blenicurtis*, 1148 (bulle du pape Eugène III, Camusat, f° 366). — *Bleincurtis*, 1148 (cart. de l'abb. de Basse-Fontaine). — *Blaincurt*, 1178 (ch. de l'abb. de Saint-Loup). — *Capella de Blaincort*, 1178 (cart. de l'abb. de Saint-Loup). — *Blaincourt*, 1202 (Chevalier, *Hist. de Bar-sur-Aube*, p. 302). — *Blaencurt*, 1203 (arch. hospit. de Bar-sur-Aube). — *Balencort*, vers 1222 (livre des vassaux). — *Blaincort*, *Blaincorth*, 1240 (ch. de l'abb. de Saint-Loup). — *Blaincort*, *domus leprosorum de Blaincort*, *prioratus de Blaincort*, 1240 (cart. de l'abb. de Basse-Fontaine). — *Blani*

curia, 1247 (ch. de l'abb. de Boulancourt). — *Blancuria*, XIIIe siècle (cart. de l'abb. de Saint-Loup). — *Bleincuria*, 1406 (ch. de Saint-Loup). — *Blaincuria*, 1407 (pouillé). — *Bleincourt*, XVIIIe siècle (Cassini). — *Blaincour*, XVIIIe siècle (pouillé).

Dioc. anc. de Troyes; cout. et baill. de Chaumont; gouv. et général. de Champagne; élect. de Troyes.

Blaine ou Blanum, c^ne d'Auxon, ville détruite au Ve s^e: elle était située à l'O. d'Auxon, près de la source de Blaine. On trouve sur son emplacement une grande quantité de débris d'objets gallo-romains.

Blaine (La), source du ruisseau de Sivrey, territ. d'Auxon.

Blaise (La) ou Fontaine-Blaise, affl. de la rive droite de la Seine, de Villechétif au Pont-Hubert.

Blancs-Fossés (Les), f. c^ne de Saint-Pouange. — *Blanc Fossé*, 1389 (Courtalon, *Top.* t. III, p. 52). — *Blanc-Fossey*, XVIIIe siècle (Cassini).

Bleuse, f. c^ne de Saint-Pouange — XIXe siècle (carte du Dépôt de la guerre).

Blignicourt, c^on de Brienne-le-Château; prieuré dép. de l'abb. de Beaulieu. — *Blennicor*, *Blennicort*, 1146 (ch. du prieuré de Ramerupt). — *Blinicort*, 1146-1169 (ch. de l'abb. de Beaulieu). — *Blignicurt*, 1148 (ch. du prieuré de Ramerupt). — *Blaignicort*, *Blaignecort*, *Blaaignecort*, 1152-1180 (feoda Campaniæ). — *Blengnicurt*, 1179 (ch. de l'abb. de Beaulieu). — *Blenicorth*, 1186 (ch. de l'abb. de Saint-Loup). — *Blaignicourt*, 1188 (ch. de Manassès, évêque de Troyes). — *Blagnicort*, 1201 (feoda Campaniæ). — *Blegnicuria*, 1248 (ch. de l'abb. de Beaulieu). — *Blaingnicurnia*, 1407 (pouillé). — *Blengnicuria*, 1457 (rôle, fonds de Troyes, arch. de l'Aube). — *Blagnicourt*, *Rotherotte*, XVIe siècle (liste des par. du diocèse de Troyes). — *Bleignecourt*, 1603 (terr. du duché de Beaufort). — *Bleignicourt*, 1620 (reg. d'hommages à Mgr de Luxembourg). — *Blinicuria*, *prioratus*, XVIIe s^e (pouillé). — *Blignicour* (*moulin de*), XVIIIe s^e (Cass.). — *Blainicuria*, XVIIIe s^e (pouillé).

Dioc. anc. de Troyes; cout. et baill. de Chaumont; gouv. et général. de Champagne; élect. de Bar-sur-Aube.

Bligny, c^on de Vendeuvre-sur-Barse. — *Blaniacum*, 664 (D. Bouquet, *Rec. des hist.*, t. IV, p. 647). — *Bleigni*, 1145 (ch. de l'abb. de Clairvaux). — *Blainni*, 1146 (ch. de Geoffroy, évêque de Langres). — *Blegneium*, *Bleneium*, *Blenneium*, 1179 (cart. de l'abb. de Clairvaux). — *Blaigniacum*, 1181-1186 (feoda Campaniæ). — *Blangni*, 1185 (cart. de l'abb. de Clairvaux). — *Blagni*, 1198 (*ibid.*). — *Blaini*, XIIe s^e (*ibid.*). — *Blegni*, XIIIe s^e (*ibid.*). — *Blainneium*, 1213 (2e cart. de l'abb. de Molême). — *Beligniacum*, 1222 (ch. de l'abb. de Montiéramey). — *Bleigneium*, 1234 (ch. de l'abb. de Clairvaux). — *Bleigniacum*, *Blenniacum*, 1236 (cart. de l'abb. de Clairvaux). — *Blegniacum*, 1243 (ch. de l'abb. de Clairvaux). — *Bleinneium*, 1247 (*ibid.*). — *Blaigny*, 1389 (rec. d'aveux et dénombrements). — *Bleigny*, 1466 (compte des rec. et dép. de l'abb. de Clairvaux). — *Locus Bleniacensis*, 1665 (Chron. lingonense). — *Beligny*, 1679 (carte de Sanson).

Dioc. anc. de Langres; cout. et baill. de Troyes; châtell. comprenant Belroy, Bligny, Bossancourt en partie, les Cabots et le Pré-Banois; gouv. et général. de Champagne; élect. de Bar-sur-Aube.

Château fort au XVIe siècle.

Blin (La Tour de), éminence artificielle au midi de Marigny-le-Châtel. — *La tour de Blin*, XVIIIe s^e (Courtalon, *Top.* t. III, p. 200).

Blives, f. et chât. c^nes de Savières; anc. seign. anc. village. — *Bliva*, 1097 (cart. de l'abb. de Molême). — *Blive*, 1161 (cart. de l'abb. de la Rivour). — *Blivia*, 1164 (Bibl. nat., carton 152, f. 103 r°). — *Blives*, 1226 (cart. des Templiers).

Bocages (Les), h. c^ne de Rumilly-lez-Vaudes; auj. détruit. — *Les Bocages*, 1553 (extrait et État somm. du baill. de Troyes).

Boc-en-Fiel, forêt, territ. d'Arelles. — *Nemus quod dicitur Failel*, 1210 (cart. de l'abb. de Clairvaux). — *Foresta de Feola*, 1215 (cart. de l'abb. de Molême). — *Bois de Fiel*, XVIIIe s^e (Cassini et carte du Dépôt de la guerre).

On y a découvert des tumulus.

Boc-en-Fiel, f. c^ne de Polisot. — *Bocancier*, XVIIIe s^e (Cassini). — *Baucanfiel*, XIXe s^e (carte du Dépôt de la guerre).

Bochet (Le Petit-), f. c^ne de Villy-le-Bois. — *Le Bouchet*, XVIIIe s^e (pouillé). — *Le Petit Rochet*, XIXe s^e (carte du Dépôt de la guerre).

Bochot (Le) ou Moliri, m^in, c^ne de Bertignolles.

Bochot (Le), f. c^ne de Rumilly-lez-Vaudes. — *Le Boschot*, XVIIIe s^e (Cassini).

Bois (Les Petits-), forêt, c^ne d'Essoyes.

Bois-Bureau, h. c^ne de Bernon.

Bois-Carré (Le), h. c^ne de Villy-en-Trode. — *Bois Carré*, XVIIIe s^e (Cassini). — Voy. Carrey.

Bois Carré (Le), bois, c^ne de Jaucourt.

Bois Chardon, forêt, c^ne de Méry-sur-Seine; auj. détruite. — *Bois Chardon*, XVIIIe s^e (Cassini).

Bois communaux, forêt de Chaource. — *Bois communaux*, XVIIIe s^e (Cassini).

Bois communaux, forêt, c^nes de Cunfin et de Fontette. — *Bois communaux*, XVIIIe s^e (Cassini).

Bois d'Arrêt, forêt, c^ne de Fuligny. — *Bois d'Arrêt*, XVIIIe s^e (Cassini).

Bois-de-Der (Le), f. c^ne de Thil. — *Boisdeder*, XVIIIe s^e (Cassini).

Bois de la Commanderie (Le), forêt unie au bois de Bagneux. — *Bois de la Commanderie*, XVIIIe s^e (Cassini).

Bois de la Commanderie (Le), forêt, c^ne de Villemorien. — *Bois de la Commanderie*, XVIIIe s^e (Cassini).

Bois-de-Rigny (Le), h. c^ne de Rigny-le-Ferron.

Bois de Saint-Michel, forêt, en partie c^ne de Chessy. — *Bois de Saint-Michel*, XVIIIe s^e (Cassini).

Bois Dieu (Le), bois, c^ne de Bouy-sur-Orvin. — *Bois-Dieu*, XVIIIe s^e (Cassini).

Bois-du-Champ (Le), f. c^ne de Nogent-sur-Seine, enclavée auj. dans le faubourg de la Belle-Dame. — *Bois-du-Champ*, XVIIIe s^e (Cassini).

Bois-du-Roi, c^ne de Rumilly, c^on de la forêt de cette commune (titres communaux).

Bois du Roy, bois, c^ne de Landreville. — *Bois-du-Roy*, XVIIIe s^e (Cassini).

Bois-Gérard (Le), ferme, château et forêt, c^ne de Chessy. — *Bois-Gérard (f. de)*, XVIIIe s^e (Cassini).

Bois-Guerchy (Le), h. c^ne de Saint-Phal; auj. détruit. — *Bois Guéry*, 1553 (État du baill. de Troyes, village où il y a mairie). — *Au bois Guerry*, 1765 (liste du ressort du baill. de Troyes). — *Le Bois Guerchy*, XVIIIe s^e (Courtalon, *Top.* t. III, p. 129). — *Le Bois Guerchi*, XVIIIe s^e (pouillé).

Bois Joli (Le), bois, c^ne d'Aix-en-Othe.

Bois l'Abbé, c^ne de Rumilly-lez-Vaudes, c^on de la forêt de cette commune (titres communaux).

Bois-Lassus (Le) ou Boulaisone, h. c^ne de Vanlay. — *Bois Lessu*, XVIIIe s^e (Cassini).

Bois-le-Roi (Le), h. et tuil. c^ne de Bérulles. — *Bois-le-Roy*, XVIIIe s^e (Cassini).

Bois-Martin, f. c^ne d'Urville. — *Boismartin*, XVIIIe s^e (Cassini).

Bois-Planté, bois, c^ne de Ville-sur-Arce.

Bonleu ou Bonlieu, f. c^ne de Piney, autrefois hameau et comm^rie du Temple, ensuite comm^rie des chevaliers de Saint-Jean-de-Jérusalem, dépendant de celle de Troyes. — *Bonus locus*, 1269 (cart. du Temple). — *Bon lieu*, 1270 (*ibid.*). — *Domus Templi de Bono loco* ou *Boni loci*, 1309 (procès des Templiers). — *Præceptoria*, XVIIe s^e (pouillé).

Bonne-Idée (La), f. c^ne d'Onjon.

Bonneval, h. c^ne de Saint-Jean-de-Bonneval. — *Bona vallis*, 754 (ch. de l'abb. de Montier-la-Celle). — *Bonnevaux*, 1328 (prisie de Villemor). — *Bonevallis*, 1407 (pouillé). — *Bonneval*, 1543 (fonds de l'abb. de Montier-la-Celle).

Pagus Trecassinus, 754.

Bonnevaux, éc. c^ne de Coussegrey.

Bonne-Voisine (La), f. c^ne de Champfleury, sur l'emplacement d'un anc. village détruit en 1565, d'après Hariot, *Recherchès sur le canton de Méry*. — *Ecclesia de Bona vicina*, 1207 (Camusat, *Promptuarium*, f° 354). — *Capella Bone vicine*, 1209 (Gall. christ. instr. t. XII, p. 285).

Bons-Enfants (Bois des), forêt, c^ne de Verpillières.

Bons-Hommes (Les), h. c^ne d'Isle-Aumont; anc. couvent de religieux de Grammont, assis au bois d'Ervy, dans la châtellenie d'Isle (Aumont) au commencement du XIIIe siècle, détruit en 1317 et réuni au prieuré de Macheret par le pape Jean XXII. — *Boni homines in nemore de Arvico habitantes Grandimontis ordinis*, 1190 (Bibl. nat. coll. de Champ. t. CXXXVI, p. 98). — *Plasseium bonorum hominum Grandimontis*, 1240 (2e cart. de l'abb. de Molême). — *Les Bons-Hommes-lez-Isles ou la Trinité-aux-Bois*, 1543 (fonds de l'abb. de Montier-la-Celle). — *Les Bons-Hommes, près de Vauldes*, XVIe s^e (liste des par. du dioc. de Troyes). — *Les Bons-Hommes*, XVIIIe s^e (Cassini). — *Cella Bonorum hominum de Insulis d'Arvy-les-Isles, les Bons-Hommes d'Isles*, XVIIIe s^e (pouillé).

Borde (Bois de la), forêt, c^ne de Lévigny. — *Borde*, 1158 (Bibl. nat. coll. de Champ. t. CXXXV, p. 256). — *Bois de la Borde*, XVIIIe s^e (Cassini).

Borde (Étang de la), c^ne du Petit-Mesnil.

Borde (La), h. c^ne de Bar-sur-Seine. — *La Borde*, XVIIIe s^e (Cassini).

Borde (La), h. c^ne de Bayel. — *Grangia de Borda*, 1198 (ch. de l'abb. de Clairvaux). — *Grangia que dicitur Bordahans*, 1231 (*ibid.*). — *Grangia que Borda vocatur*, 1246 (*ibid.*). — *La Borde*, 1317 (*ibid.*).

Borde (La), h. c^ne des Croûtes.

Borde (La), f. c^ne de Fresnois. — *La Borde*, 1227 (cart. de l'abb. de la Rivour). — *Borda*, 1233 (*ibid.*).

Borde (La), h. c^ne de Marolles-sous-Lignières.

Borde (La), h. c^ne de Trainel. — *Les Bordes*, XVIIIe s^e (Cassini).

Borde (La), éc. c^ne de Vendeuvre-sur-Barse; détruit pour la construction du chemin de fer, près de la gare. — *Le Fourneau*, XIXe siècle.

Bordes (Les), hameau, c^ne d'Avreuil. — *Les Bordes d'Avreuil*, XVIIIe s^e (Cassini).

Bordes (Les), c^on de Bouilly. — *Borde*, 1189 (ch. de l'Hôtel-Dieu-le-Comte). — *Les Bordes de lez le Bois du Boisson*, 1349 (cart. de l'Hôtel-Dieu-le-

Comte). — *Les Bordes*, XIVe s^e (*ibid.*). — *Les Bordes soubz Illes*, 1391 (ch. de l'Hôtel-Dieu-le-Comte). — *Les Bordes-lez-Ysles*, 1410 (ch. de la Trinité). — *Les Bordes d'Isles*, 1705 (rolle des jurées et bourgeoisies d'Aumont).

Dioc. anc. et baill. de Troyes; châtell. d'Isle-Aumont; gouv. et général. de Champagne; élect. de Troyes.

Bordes (Les), h. c^ne d'Eaux-Puiseaux. — *Les Bordes*, XVIIIe s^e (Cassini).

Bordes (Les), h. c^ne de Lantages. — *Borde*, 1214-1222 (feoda Campaniæ). — *Les Bordes lez Lentaiges*, 1328 (prisie de Villemor). — *Les Bordes*, 1705 (rolle des jurées et bourgeoisies d'Aumont).

Bordes (Les), ham. c^ne de Lavau. — *Bordes (Les)*, XVIe s^e (arch. départ. fonds de Saint-Pierre).

Bordes (Les), f. c^ne de Saint-Pouange. — *Les Bordes*, XVIIIe s^e (Cassini).

Bordes (Les), h. c^ne de Villemaur. — *Les Bordes*, XVIIIe s^e (pouillé).

Bordes (Tuilerie des), h. c^ne de la Vendue-Mignot.

Borne-Carrée (La), h. c^ne de Chaource.

Borne-de-Pierre (La), h. c^ne du Mesnil-Saint-Père.

Borne-limite entre l'intendance de Champagne et celle de Dijon, entre les territ. de Neuville-sur-Seine et de Buxeuil, sur la route nationale n° 71, de Paris à Dijon. — Paraît être du XVIIIe siècle.

Borne-limite entre l'intendance de Champagne et celle de Dijon, entre les territ. de Bourguignons et de Bar-sur-Seine, sur la route nationale n° 71, de Paris à Dijon. — Paraît être du XVIIIe siècle.

Bornes (Chapelle des), c^ne du Plessis-Gatebled. — *Chapelle des Bornes*, XVIIIe s^e (Cassini).

Bornot, fontaine, au territ. de Crancey.

Bosannes ou Bousannes, fief et f. c^ne de Dierrey-Saint-Julien. — *Bousannes*, 1201 (cart. de la léproserie de Troyes). — *Bosannes*, 1254 (*ibid.*). — *Bouzannes*, *Boussaines*, 1328 (prisie de Villemor).

Cette ferme, auj. détruite, était assise près du ruisseau du Béthro.

Bossancourt, c^ne de Vendeuvre-sur-Barse. — *Bosonis curtis*, 854 (ch. de l'abb. de Montiérender). — *Baucencurt*, XIIe siècle (cart. de l'abb. de Clairvaux). — *Bauchuncort*, 1171 (ch. de l'abb. de Boulancourt). — *Bosoncur*, 1199 (ch. de l'abb. de Clairvaux). — *Bosuncort*, vers 1222 (livre des vassaux). — *Bosencurt*, 1226 (ch. de l'abb. de Clairvaux). — *Bauconcort*, 1238 (ch. de l'abb. de Beaulieu). — *Bosoncuria*, 1243 (ch. de l'abb. de Clairvaux). — *Boisancort*, 1296 (*ibid.*). — *Bousancuria*, 1407 (pouillé). — *Bausancuria*, 1457 (rôle, fonds de Saint-Pierre, arch. de l'Aube). — *Bossancourt*, 1466 (compte des rec. et dép. de l'abb. de Clairvaux). — *Bousancourt*, 1466 (inv. des titres concernant la comm^rie de Troyes). — *Baussancourt*, 1475 (ch. de Montier-la-Celle). — *Baussaincourt*, 1515 (*ibid.*). — *Baussancort*, XVIe s^e (liste des par. du dioc. de Troyes). — *Boissancourt*, XVIIIe s^e (Courtalon, *Top.* t. III, p. 386). — *Bossancour*, *Bossencuria*, XVIIIe s^e (pouillé).

Dioc. anc., cout. et baill. de Troyes; châtell. de Jaucourt et de Bligny en partie; gouv. et général. de Champagne; élect. de Bar-sur-Aube.

Château fort, auj. moderne.

Bossican, forêt, territ. de Montmartin, Spoy, Meurville, Bligny, Vitry-le-Croisé et Longpré. — *Forest de Bossican*, XVIIIe s^e (Cassini).

Boucenay, fief de la prévôté d'Isle (Aumont); détruit. — 1328 (prisie de la châtell. d'Isle-Aumont).

Bouchet (Le), chapelle de Sainte-Tanche, c^ne de Lhuître. — *Cappella de Bouchetto*, *de Boucheto*, 1441 (Camusat, *Promptuarium*, f° 339). — *Chapelle du Bouchet*, XVIIIe s^e (pouillé).

Bouchon-Mariotte (Le), f. c^ne de Piney. — *Bouchon-Mariotte*, XVIIIe s^e (Cassini).

Bouchot..... près de Verrières. De la dépendance du Temple de Villiers. — Mentionné au XIIIe s^e (cart. du Temple).

Bouchot (Le) ou l'Échoite, h. c^ne d'Aix-en-Othe. — *Le Bouchot*, XVIIIe s^e (Cassini).

Boudarde (La), fontaine, au territ. de Chaource.

Boudelin, pont, c^ne de Fontaine; pont ancien assis sur l'Aube et sur l'ancienne voie romaine de Segessera (Bar-sur-Aube) à Langres. — *Pons Bodelini*, 1231 (ch. de l'abb. de Clairvaux). — *Pons qui dicitur Boudelin*, 1239 (*ibid.*). — *Le Pont Bodelym*, 1297 (*ibid.*)

Boudin, h. c^ne de Courtaoult. — *Boisdin*, XVIIIe siècle (Cassini).

Boue, h. c^ne de Saint-Phal.

Bouillan-Rup (Le), f. c^ne de Morvilliers.

Bouillant (La) ou Labouillant, h. c^ne d'Aix-en-Othe. — *La Bouillante*, XVIIIe s^e (Cassini). — *La Bouliante*, XVIIIe s^e (pouillé).

Bouillant (Le), fontaine, au territ. de Balnot-sur-Laignes.

Bouillarde (La), fontaine, près d'Armentières, c^ne de Saint-Benoît-sur-Vanne; elle forme un ruisseau qui afflue à la Vanne par la rive gauche.

Bouillon (Le), bois, c^ne de Saint-Mards-en-Othe.

Bouilly, ch.-l. de c^on, arrond. de Troyes. — *Buliacum*, 754 (ch. de Chélambert, arch. de l'Aube). — *Boliacum*, avant 854 (D. Bouquet, t. VIII, p. 642). — *Bolleticum*, vers 876 (Camusat, *Prompt.* f° 165).

— *Bulliacum*, 1097 (2e cart. de l'abb. de Molême). — *Bolliacum*, 1157 (Camusat, *Promptuarium*, f° 333). — *Boilliacum*, 1190 (coll. de Champ. t. CXXXVI, p. 98). — *Boillie*, *Bouilley*, 1292 (arch. départ. G. 1196). — *Bouylli*, 1294 (cart. du Temple). — *Bouilly*, 1294 (inv. de titres de la commie de Troyes). — *Bouilli*, XIIIe s. (bibl. de Troyes, mss. 365). — *Bouilleyum*, 1407 (pouillé). — *Bouilleium*, XVIIe s. (*ibid.*). — *Mons Abolinus* (erreur), XVIIIe s. (Courtalon, *Top.* t. III, p. 84).

Pagus Tricassinus; dioc., cout. et baill. de Troyes; châtell. d'Isle-Aumont; gouv. et général. de Champagne; élect. de Troyes.

Le canton de Bouilly, qui dépendait du district d'Ervy, fut composé, en exécution du décret du 15 janvier 1790, de 5 municipalités : Bouilly, Javernant, Sommeval, Souligny, Vauchassis. — En l'an IX, il fut placé dans l'arrond. de Troyes, et l'on ajouta aux communes ci-dessus (sauf Vauchassis, qui en fut retranché) celles qui suivent, savoir : Assenay, les Bordes, Buchères, Cormost, Crésantignes, Fays, Isle-Aumont, Jeugny, Lirey, Longeville, Machy, Maupas, Montceaux, Moussey, Prunay, Roncenay, Saint-Jean-de-Bonneval, Saint-Léger-près-Troyes, Saint-Pouange, Saint-Thibault, la Vendue-Mignot, Villemereuil, Villery, Villy-le-Bois et Villy-le-Maréchal (29 comm.). — Canton ecclésiastique comprenant 5 paroisses ou succursales : Buchères, Moussey, Sommeval, Saint-Léger-près-Troyes, Saint-Pouange.

Boulage ou la Croix-Pigeon, cne de Sainte-Savine; fief, au XVIIe siècle, érigé en faveur de la famille Pithou. — *Boulages*, XVIIIe s. (pouillé).

Boulages, cne de Méry-sur-Seine. — *Bolege*, 1152-1180 (feoda Campaniæ). — *Bolegie*, 1209 (Gall. christ. instr. t. XII, p. 28). — *Boloiges*, *Boleges*, 1224 (fonds de Montiéramey). — *Boulagie*, 1228 (composition entre Jean de Boulage, abbé de Saint-Martin-ès-Aires, et la Rivour). — *Boullaiges*, *Boulages*, XVIe s. (liste des paroisses du dioc. de Troyes). — *Bullagiæ*, XVIIe s. (pouillé). — *Boullage*, 1637 (Camut-Chardon, *Recherches sur Arcis-sur-Aube*). — *Moulin de Boulage*, XVIIIe s. (Cassini).

Boulais (Le), f. cne de Jessains; auj. détruite. — *Le Boulais*, XVIIIe s. (Cassini).

Boule-d'Or (La), h. cne de Romilly-sur-Seine.

Boulins (Les), h. cne de Maraye-en-Othe. — *Les Boulins*, XVIIIe s. (Cassini).

Bouloy, h. cne de Saint-Benoît-sur-Vanne. — 1553 (État du baill. de Troyes).

Bouloy (Bois du), près de Rigny-le-Ferron. — *Nemus Booleiz*, *Boolei*, 1186 (ch. de l'abb. de Vaulusant). — *Bueloi*, 1209 (*ibid.*). — *Nemus de Boouloi*, 1286 (*ibid.*). — *Bois de Bouloi*, *Bouloy*, 1316 (*ibid.*). — *Boolay*, 1328 (prisie de Villemor).

Bouranton, cne de Lusigny. — *Bosenton*, 1146-1169 (cart. de l'abb. de la Rivour). — *Busentum*, 1154 (*ibid.*). — *Bosanton*, 1209 (*ibid.*). — *Bosentum*, 1210-1220 (ch. de l'abb. de Montiéramey). — *Bosantum*, 1255 (ch. de Notre-Dame-des-Prés). — *Bousanton*, 1292 (arch. départ. G. 1196). — *Bousanton*, *Bousenton*, 1328 (prisie de Villemor). — *Granche de Bouzanton*, 1370 (Camusat, *Promptuarium*, f° 211). — *Burento*, *Buzento*, XVIIe s. (pouillé). — *Bouranton*, 1619 (reg. de Nicolas Bouillerot, procureur de l'abb. de Saint-Loup).

Dioc. anc., cout. et baill. de Troyes; gouv. et général. de Champagne; élect. de Troyes.

Bouray (Le), affl. de la rive gauche de l'Ousse; coule sur le territ. de Roncenay.

Bourberat, fontaine, territ. d'Essoyes.

Bourbereau ou Bourg-Bérault, incorporé dans l'enceinte de la ville de Troyes au XIIe siècle.

Bourbereau (Le), h. cne de Vanlay. — *Bourbereau*, XVIIIe s. (Cassini).

Bourbonne (La), affl. de la rive gauche de la Brevonne; de Vernonvilliers à Crespy.

Bourdeau (Le), h. cne de Marigny-le-Châtel. — *Fauxbourg de Provins*, XVIIIe s. (Courtalon, *Top.* t. III, p. 200). — *Le Bourdeau*, XVIIIe s. (pouillé).

Bourdenay, cne de Marcilly-le-Hayer. — *Burdenai*, avant 1150 (cart. gén. de l'Yonne). — *Bordenai*, 1222-1229 (feoda Campaniæ). — *Bordenayum*, 1228 (cart. de l'Hôtel-Dieu-le-Comte). — *Bordenaium*, 1256-1270 (feoda Campaniæ). — *Bourdenay*, 1328 (prisie de Villemor). — *Bourdenayum*, 1407 (pouillé). — *Burdenaium*, XVIIe s. (*ibid.*). — *Bourdenai*, XVIIIe s. (*ibid.*).

Dioc. anc., cout. et baill. de Troyes; châtell. comprenant Bourdenay, Charmoy, Lasneray et Trancault; gouv. et général. de Champagne; élect. de Troyes.

C'était autrefois une ville fermée de murs et entourée de fossés, avec un château fort sur l'emplacement duquel on érigea, en 1330, un hôpital de deux lits, dép. de l'hôpital de Joigny.

Bourées (Les), fontaine, cne de Villy-le-Maréchal.

Bourgetet ou Bourgetais, éc. de la cne de Vendeuvre, auj. réuni.

Bourg-l'Évêque (Le), compris dès le XIIe siècle dans la ville de Troyes. — *Burgum episcopi*, 1152-1180 (feoda Campaniæ).

Bourg-Neuf (Le), incorporé dans l'enceinte de la ville de Troyes au XIIe siècle.

Bourg-Partie (Le), h. c^ne de Neuville-sur-Vanne. — *Borde-Partie*, 1222-1239 (feoda Campaniæ). — — 1328 (prisie de Villemor). — *Bourgpartie, Boudepartie*, XVIIIe s^e (Courtalon, *Top.* t. III, p. 164). — *Bout de Partie*, XVIIIe s^e (Cassini). — *Bourdepartie*, XVIIIe s^e (pouillé).

Bourguignons, c^on de Bar-sur-Seine. — *Bulgundio*, avant 854 (D. Bouquet, t. VIII, p. 642). — *Burgungnuns*, 1175 (ch. de l'abb. de Boulancourt). — *Bergoignuns*, 1240 (ch. de l'abb. de Saint-Loup). — *Bergoignons*, 1256 (ch. de l'abb. de Montiéramey). — *Bourguignons*, 1379 (Dén. gén. des fiefs, reg. 10,396, coll. Delamarre, Bibl. nat. t. III, mss Vignier). — *Bourgoingnons*, 1388 (rec. d'aveux et dénombrements). — *Bourguegnons, Bourgoignons*, 1392 (*ibid.*). — *Bourguignon*, XVIIIe s^e (Cassini).

Pagus Latsensis; dioc. anc. de Langres; cout. de Troyes; baill. de Bar-sur-Seine; gouv. et généralité de Bourgogne; élect. ou comté de Bar-sur-Seine.

Château fort auj. détruit.

Bourguignons (Bois de), c^ne de Bourguignons.

Bourguignons (Le Petit-), h. c^ne de Bourguignons.

Bourlon, f. c^ne de Villechétif.

Bouron, f. c^ne de la Chaise. — *Bouron*, XVIIIe s^e (Cassini).

Bousson, f. c^ne de Saint-Flavit.

Bout-d'en-Haut (Le), h. c^ne de Davrey.

Boutefer (Le), f. c^ne de Valentigny. — *Boutefeur*, 1603 (terr. du duché de Beaufort).

Boute-Fourche, f. et m^in, c^ne de Montfey. — *Moulin de Boutefourche*, XVIIIe s^e (Cassini).

Boutois (Îles de la Vanne), territ. de Villemaur. — 1630 (inv. des titres de la baronnie de Villemaur; arch. de la famille de la Rochefoucauld).

Boutois (Le), h. c^ne d'Estissac.

Boutois (Le), m^in, c^ne de Montfey.

Boutois (Le), affl. de la rive droite de l'Armance, de Villeneuve-au-Chemin à Soumaintrain; dit aussi *ruisseau de Courtaoult*.

Boutte-Fourche, m^in, c^ne de Brillecourt.

Bouvelot (Le), f. c^ne de Bligny.

Bouverie (La), manoir fortifié au XIIe s^e, auj. dans la c^ne de Rhèges.

Bouy-Luxembourg, c^on de Piney. — *Boeium*, vers 1150 (arch. des Petits-Hôpitaux de Troyes). — *Boiacum*, 1223 (cart. de l'abb. de la Rivour). — *Boy*, XIIIe s^e (bibl. de Troyes, mss. 365). — *Bouy*, 1486 (inv. de titres concernant la comm^rie de Troyes). — *Boyacum*, XVIIIe s^e (Courtalon, *Top.* t. III, p. 388). — *Bouy-Onjon*, XVIIIe s^e (Courtalon, *Alm. de Troyes*, 1776).

Dioc., cout. et baill. de Troyes; mairie royale; gouv. et général. de Champagne; élect. de Troyes.

Bouy-sur-Orvin, c^on de Nogent-sur-Seine; prieuré dépendant de l'abbaye de Cormery. — *Boi*, 1152-1180 (feoda Campaniæ). — *Boium*, 1219 (ch. de l'abb. de Scellières). — *Boyacum, Boyum, Boy*, 1222 (cart. de l'abb. de Scellières). — *Boïacum*, 1246 (cart. de l'abb. du Paraclet). — *Bouiacum*, 1407 (pouillé). — *Bouy*, 1465 (ordonnances des roys de France, t. XVI, p. 372). — *Bouyacum*, XVIe siècle (pouillé). — *Bouy-aux-Poreaux*, 1554 (Mém. d'Hatton, p. 11). — *Prioratus de Boyaco*, XVIIe s^e (pouillé). — *Bonium*, 1610 (Papire Masson, p. 164).

Dioc., cout. et baill. de Troyes; gouv. et général. de l'Île-de-France; élect. de Nogent-sur-Seine.

Bragelogne, c^on des Riceys. — *Brachenoille*, Xe siècle (Statistique du c^on des Riceys). — *Brachigenolli, Brachigenulli*, 1167 (ch. de l'abb. de Quincy). — *Bracagenulli*, 1178 (cart. gén. de l'Yonne). — *Branchesnouille, Braichegenoil*, 1206 (Ann. de l'Yonne, 1845, 3e partie, p. 187). — *Breche noille*, 1216 (*ibid.*). — *Brageloigne, Bragelogne, Brachegenolia, Bracchium longum* (*ibid.*). — *Brachegenoil*, 1217 (2e cart. de l'abb. de Molême). — *Brachagenolia*, 1246 (*ibid.*). — *Brachenolia* (carte du *pagus Tornodurensis*, Ann. de l'Yonne, 1845, 3e part., p. 184). — *Bragelonnes*, 1679 (carte de Sanson). — *Petit Château*, XVIIIe s^e (Cassini).

Dioc. de Langres; cout. et baill. de Sens; gouv. et général. de l'Île-de-France; élect. de Tonnerre.

Château très-fort, auj. détruit.

Bragelogne, m^ie, c^ne de Beauvoir. — *Moulin de Bragelogne*, XVIIIe s^e (Cassini).

Branles (Les), f. c^ne de Fresnois. — *Les Branles-Renault*, 1553 (extrait et État somm. du baill. de Troyes). — *Les Branles*, XVIIIe s^e (Cassini).

Brantigny, h. et château, c^ne de Piney; ancienne paroisse, qui a conservé son église. — *Brantiniacum*, 1110 (cart. de l'abb. de Molême). — *Brantigny*, 1519 (fonds de la comm^rie de Troyes). — *Bratiniacum*, XVIIe s^e (pouillé). — *Brantigninum stagnum*, 1618 (Papire Masson, p. 159). — *Brantigniacum, Brantigny*, XVIIIe s^e (Courtalon, *Top.* t. III, p. 427). — *Brantigni*, XVIIIe s^e (pouillé).

Bras du Bachot (Le), bras secondaire de l'Aube ayant 6 kilomètres de parcours, sur le territ. de Charny-le-Bachot.

Braux, c^on de Chavanges. — *Braus*, 854 (dipl. de Charles le Chauve). — *Altare sanctæ Mariæ super fluvium Brah*, 972 (Camusat, *Promptuarium*, f° 82). — *Braux*, 1149 (Blampignon, *Hist. de sainte Germaine*, p. 204). — *Brauci comitis* (*Ecclesia*), 1185 (cart. de l'abb. de Montiérender). — *Braax comitis*,

1206 (ch. de l'Hôtel-Dieu-le-Comte). — *Braous*, 1208 (ch. de l'abb. de Clairvaux). — *Braos*, 1221 (*ibid.*). — *Braox*, 1223 (*ibid.*). — *Brauce*, 1457 (rôle, fonds de Saint-Pierre). — *Braulx*, XVIe s^e (liste des par. du dioc.). — *Braulx-le-Comte*, 1603 (terr. du duché de Beaufort). — *Braulx-le-Comte*, 1651 (Foy et homm. de div. seign.). — *Le Grand et le Petit Braux*, *Braux-le-Châtel*, XVIIIe s^e (pouillé). — *Braux-le-Comte*, XVIIIe s^e (Cassini).

Pagus ou *comitatus Brionensis*, *en 872*; dioc. de Troyes; cout. et baill. de Chaumont; gouv. et général. de Champagne; élect. de Bar-sur-Aube.

Braux (Le), f. c^ne de Piney; ancien hameau. — *Braux*, XVIIIe s^e (pouillé).

Braux-Saint-Père, h. c^ne de Braux. — *Ecclesia Brauci S. Petri*, 1185 (cart. de l'abb. de Montiérender). — *Braux-le-Saint-Père*, XVIIIe s^e (Cassini).

Bray, h. c^ne des Bordes. — *Bray*, 1095 (cart. de l'abb. de Molême). — *Braium*, 1205 (ch. de l'Hôtel-Dieu-le-Comte). — *Bray-lez-Troyes*, 1308 (liste des députés aux États de 1308). — *Bray lez les Bordes soubz Illes* (ch. de l'Hôtel-Dieu-le-Comte). — *Brai*, XVIIIe s^e (pouillé).

Maladrerie de Saint-Antoine.

Bray (Le), h. c^ne de la Loge-Pont-Belin.

Brayes (Les Grandes et les Petites), bois, c^ne de Saint-Hilaire. — *Les Grandes et Petites Brayes*, XVIIIe s^e (Courtalon, *Top.* t. III, p. 231).

Bréard (Bois), c^ne de Bar-sur-Seine.

Breban, h. c^ne de Saint-Germain. — *Bracbanctum*, avant 854 (D. Bouquet, t. VIII, p. 652). — *Brebancium*, 1295 (ch. du prieuré de Foicy). — *Brabancium*, *Braybancium*, 1317 (cart. du Temple). — *Breban*, XVIIIe s^e (pouillé). — *Brabant*, XVIIIe s^e (Cassini).

Brebis (Ruisseau de la), c^ne de Montreuil.

Bresse (La), affl. de la rive droite de l'Aube; de Colombé-la-Fosse à Ailleville. — *Breca*, 1233 (cart. du chap. de Saint-Maclou).

Bressorey, h. c^ne de Villemoyenne. — *Bressoré*, XVIIIe s^e (pouillé).

Bretonnière (La), f. c^ne d'Arconville. — *Brittoneria*, 1135 (cart. de l'abb. de Clairvaux). — *Britinniacum*, 1147 (*ibid.*). — *Bretenaria*, *Breteneria*, 1168 (*ibid.*). — *Bretoneria*, vers 1171 (ch. de l'abb. de Clairvaux). — *Brectenaria*, *Bretheneria*, XIIe s^e (cart. de l'abb. de Clairvaux). — *Bretonniere*, 1221 (*ibid.*). — *Bretenai*, 1223 (*ibid.*). — *Bretennai*, 1228 (*ibid.*). — *Brethenayum*, 1240 (*ibid.*). — *La Bretennière*, 1256 (ch. de l'abb. de Clairvaux).

Bretonnière (La), f. c^ne de Verrières; ancien hameau. — *Bretonia*, 1154 (Camusat, *Promptuarium*, f° 302). — *Bretoneria juxta Vilers*, 1154 (cart. de l'abb. de Saint-Loup). — *Bretoneria*, *Brectoneria*, 1164 (ch. de l'abb. de Saint-Loup). — *Britoneria*, 1171 (cart. de la léproserie de Troyes). — *La Bretonniere*, XIIIe s^e (ch. du prieuré de Notre-Dame-en-l'Île). — *La Bretonnerie*, 1323 (cart. de l'abb. de Saint-Loup). — *La Bretonerie*, XVIIIe s^e (pouillé). — *La Bretonière*, XVIIIe s^e (Cassini).

Breuil (Le), h. c^ne de Chessy, avec chapelle et moulin. — *Bruel*, 1179 (ch. orig. de l'abb. de Quincy). — *Nemus de Brulio*, 1198 (cart. général de l'Yonne). — *Granchia de Brollio*, 1230 (ch. de l'abb. de Quincy). — *Grangia que Brolium appellatur*, 1270 (*ibid.*). — *Maison dou Bruil*, 1291 (*ibid.*). — *Le Breu*, *clox dou Breu*, 1317 (*ibid.*). — *La granche du Breul*, 1428 (*ibid.*). — *Le Breul*, 1535 (*ibid.*). — *Le Breuil*, 1709 (*ibid.*).

Breuil (Le), f. c^ne de Juvanzé. — *Buruille*, *Brulleium*, 1164 (ch. de l'abb. de Clairvaux). — *Brullium*, 1179 (*ibid.*). — *Grangia de Bruylle*, 1334 (*ibid.*). — *Bruille*, 1440 (*ibid.*). — *Le Breuil*, XVIIIe s^e (carte de Cassini). — *Brûle*, XIXe siècle.

Breuil (Le), m^in, c^ne de Saint-Phal.

Breuzerie (La), f. c^ne d'Éclance; ancien fief.

Breviande, f. c^ne de Briel; ancien fief. — *Breviandes*, 1572 (inv. des titres de la seign. de la Villeneuve-au-Chêne).

Breviande, f. c^ne de Chaource. — *Breviande*, XVIIIe s^e (Cassini).

Breviande, f. c^ne de Cunfin. — *Breviade*, XVIIIe siècle (Cassini).

Breviande, h. c^ne de Fresnois. — *Bréviande*, 1328 (prisie de Villemor).

Breviande, gagnage, c^ne de Ruvigny; auj. détruit. — 1553 (État du baill. de Troyes).

Breviandes, 3e canton de Troyes. — *Brinnia?* 859 (Camusat, *Promptuarium*, f° 20). — *Breviande*, 1294 (cart. de la léproserie de Troyes). — *Molindinum*, 1300 (*ibid.*). — *Breviende*, 1479 (*ibid.*).

Pagus Tricassinus? dioc., cout. et baill. de Troyes; gouv. et général. de Champagne; élect. de Troyes.

Breviandes-Saint-Léger, h. c^ne de Breviandes. — *Breviande*, 1397 (fonds de l'abb. de Montier-la-Celle).

Brevonne, c^on de Piney. — *Bevronne*, 1177 (ch. de l'abb. de Saint-Loup). — *Bevrone*, 1230 (cart. du Temple). — *Brevonne*, 1309 (ch. de l'abb. de Saint-Loup). — *Beuvronna*, 1407 (pouillé). — *Bevrona*, XVIe s^e (*ibid.*). — *Beronne*, XVIe s^e (liste des par. du dioc.). — *Brevonna*, XVIIe s^e (pouillé). — *Brunevonna*, XVIIIe s^e (*ibid.*). — *Brevone*, XVIIIe s^e (Cass.).

Dioc. de Troyes; cout. et baill. de Chaumont; général. de Champagne; élect. de Troyes.

Brevonne (La), affl. de la rive gauche de la Voire: c'est l'écoulement de deux étangs situés au S.-E. du Petit-Mesnil; elle passe près de Chaumesnil, de Notre-Dame-du-Chêne, à Crespy, près de Juzanvigny, de Maizières, de Valentigny, et se jette dans la Voire au N.-E. de Rance. — *Aqua que Bevronna dicitur*, 1177 (ch. de l'abb. de Saint-Loup). — *Rivus de Bevrone*, 1231 (ch. de l'abb. de Beaulieu). — *Fons de Bevronne*, XIIIe s^e (bibl. de Troyes, mss. 365). — *La Brevonne*, XVIIIe s^e (Cassini). — *Rivière de Carré*, XVIIIe s^e (Courtalon, *Top.* t. III, p. 381, 418).

Brevonnelle, anc. hameau jusqu'à la fin du siècle dernier, auj. *le Grand-Brevonnelle*, f. c^ne de Mathaux. — *Bevronella*, 1147 (cart. de l'abb. de Saint-Loup). — *Bevronella magna*, 1170 (*ibid.*). — *Nemus de Brevonella*, 1177 (fonds de Saint-Loup). — *Brevonella*, XVIIe siècle (pouillé). — *Brevonnel*, XVIIIe siècle (Cassini).

Brevonnelle-le-Petit, f. c^ne de Pel-et-Der. — *Nemus de Bevronella*, 1164 (ch. de l'abb. de Saint-Loup). — *Grangia de Bevronella*, 1206 (*ibid.*). — *Petit Brevonnelle*, XIXe s^e (carte du Dépôt de la guerre).

Bridaine (La), f. et tuilerie, c^ne de Crespy. — *Thuillerie de Bridenne*, XVIIIe s^e (Cassini).

Briel, c^on de Bar-sur-Seine. — *Brielum*, 1101 (cart. de l'abb. de Molême). — *Brierium*, 1134 (fonds de l'abb. de Montiéramey). — *Briei*, *Briel*, 1146-1169 (cart. de l'abb. de la Rivour). — — *Briers*, 1209 (fonds de l'abb. de Montiéramey). — *Briellum*, 1234-1243 (feoda Campaniæ). — *Brier*, 1245 (acte de vente à Gérard de Durnay). — *Brielle*, 1600 (mém. mss. sur Vendeuvre).

Dioc. de Langres; cout. et baill. de Troyes; châtell. de Vendeuvre; gouv. et général. de Champagne; élect. de Bar-sur-Aube.

Il est fait mention de la seigneurie de Briel, en 1383, dans l'Inventaire des titres de la seigneurie de la Villeneuve-au-Chêne; elle dépendait alors de la châtellenie de Vendeuvre, et, en 1641, de la baronnie de la Villeneuve-au-Chêne. — Château fort, XVIe s^e.

Briel (Bois de), territ. de Briel. — *Bois de Briel*, XVIIIe s^e (Cassini).

Brienne-la-Vieille, c^on de Brienne-le-Château. — *Brionenses*, 451 (Hist. de saint Loup). — *Villa Brionna*, 851 (D. Bouquet, t. VIII, p. 517). — *Duo Brionisi*, 853 (*ibid.* t. VII, p. 617). — *Villa Breona*, 858 (annales de Saint-Bertin). — *Locus Briacus*, 858 (annales Fuldenses). — *Brena super Albam*, 1031 (chron. d'Albéric). — *Brienna*, 1048 (acte du concile de Senlis). — *Brinia*, 1103 (Gall. christ. t. IV, p. 152). — *Antiqua Brena*, 1148 (Camusat, *Promptuarium*, f° 366). — *Brena vetus*, 1164 (ch. de l'abb. de Clairvaux). — *Brena vetula*, 1177 (ch. de l'abb. de Saint-Loup). — *Brene-la-Vielle*, *Breenne-la-Vielle*, XVIe s^e (liste des par. du dioc.). — *Moulin*, XVIIIe s^e (Courtalon, *Top.* t. III, p. 396).

Pagus ou *comitatus Brionensis*; dioc. de Troyes; cout. et baill. de Chaumont; gouv. et général. de Champagne; élect. de Bar-sur-Aube.

Brienne-la-Vieille (Moulin de), éc. de Brienne-la-Vieille. — Mentionné sur la carte de Cassini.

Brienne-le-Château, ch.-l. de c^on, arrond. de Bar-sur-Aube. — *Brienn... Brienna*, *Briennone pago* (monnaies mérovingiennes). — *Duo Brionisi*, 853 (D. Bouquet, t. VII, p. 617). — *Breone Castellum*, 966-1031 (chron. d'Albéric). — *Castrum Breonense*, vers 1020 (D. Bouquet, *Ex mirac. S. Bercharii*). — *Brena Castellum*, 1143 (ch. de Gauthier, comte de Brienne, arch. de l'Aube). — *Brena*, *Nova Brena*, 1148 (Camusat, *Promptuarium*, f° 176,366). — *Brienium*, 1176 (cart. de Champagne). — *Brenna*, 1185 (cart. de la léproserie de Troyes). — *Brienne*, XIIe s^e (Villehardouin). — *Comitatus Brene*, 1232 (cart. du Temple). — *Brenne*, 1270 (*ibid.*). — *Breine*, 1285 (compte des rec. et dép. du comte de Champ.). — *Brene*, 1292 (arch. départ. G. 1196). — *Brena Castrum*, 1407 (pouillé). — *Briane-le-Comte*, 1443 (mém. d'Olivier de la Marche). — *Brene*, *Brene-le-Chastel*, *Breenne-le-Chastel*, XVIe s^e (liste des par. du dioc.). — *Prioratus de Brena castro*, XVIIe s^e (pouillé). — *Brena ad castrum*, *Brienne-le-Château*, XVIIIe s^e (Courtalon, *Top.* t. III, p. 390).

Appelé *Brienne-le-Château* avant 1804; ensuite *Brienne-Napoléon*, en mémoire du séjour de Bonaparte à l'école militaire de Brienne. A la Restauration, le nom de Brienne-le-Château lui fut rendu; puis celui de Brienne-Napoléon lui a été donné à nouveau de 1849 à 1870: il reprit alors son ancien nom.

Hôpital et maladrerie. — *Domus Dei de Brena*, 1206 (cart. de l'abb. de Saint-Loup). — *Hospitale de Brena castro*, XVIIe s^e (pouillé). — *Maladrerie réunie à l'Hôtel-Dieu*, XVIIe s^e (mentionnée dans les arch. hospitalières de Brienne). — *Bryenne*, *Brienne-le-Chastel*, 1603 (terr. du duché de Beaufort). — *Brienne-le-Bourg*, XVIIIe siècle.

Il y avait un prieuré fondé en 1132 par Hatton, évêque de Troyes, et dépendant de l'abb. de Montiérender.

Château très-fort dès le IXe siècle; remplacé par un magnifique château construit vers 1780 par M. de Loménie de Brienne.

Pagus Brionensis; dioc. de Troyes; cout. et baill. de Chaumont; général. de Champagne; élect. de Bar-sur-Aube.

Comté aux temps carlovingiens, cette seigneurie eut une suite de seigneurs dont sont sortis des rois de Jérusalem et de Constantinople, des ducs d'Athènes, etc., etc. Il fut possédé par le connétable de Saint-Pol; confisqué sur lui, il passa à la famille d'Amboise, puis revint à celle de Luxembourg. Cette terre fut acquise par la famille de Loménie vers 1640, demeura jusqu'à ces années dernières aux Loménie de Brienne, qui la vendirent à M. le prince de Beauffremont-Courtenay. — Le comté de Brienne fut érigé en duché-pairie en faveur de Charles de Luxembourg, comte de Brienne, en mai 1587; le Parlement refusa d'enregistrer les lettres d'érection. Ce duché-pairie s'éteignit par la mort du titulaire, arrivée en 1605, sans qu'il eût laissé d'enfants.

Brienne était un archidiaconé et un doyenné du diocèse de Troyes, comprenant 56 paroisses et 7 succursales avant 1789. Les paroisses étaient: Amance, Anglus (Haute-Marne), Argançon, Auzon, Avant, Blaincourt, Blignicourt, Bossancourt, Bouy, Brevonne, Brienne-la-Vieille, Brienne-le-Château, la Chaise, Chaumesnil, Crespy, Dienville, Dolancourt, Éclance, Épothémont, Fresnay, Fuligny, Juvanzé, Juzanvigny, Lassicourt, Lesmont, Lévigny, Longsols, Maizières, Mathaux, Molins, Montangon, Morvilliers, Nogent-sur-Aube, Onjon, Pel-et-Der, Perthes, Petit-Mesnil, Piney, Précy-Notre-Dame, Précy-Saint-Martin, Radonvilliers, Rance, la Rothière, Sacey, Saint-Léger-sous-Brienne, Soulaines, Thil, Trannes, Unienville, Véricourt, Vernonvilliers, Ville-au-Bois-lez-Soulaines, Villehardouin, Ville-sur-Terre, Villevoque et Villiers-le-Brûlé. — Les succursales étaient: Argançon, Coclois, Épagne, Jessaint, Mesnil-Lettre, Pougy et Saint-Christophe. — Le doyenné comprenait, en outre, l'abbaye de Bassefontaine, l'abbaye de Beaulieu, un chapitre à Pougy, un prieuré à Radonvilliers et un autre à Soulaines.

En exécution du décret du 15 janvier 1790, Brienne devint le chef-lieu d'un canton du district de Bar-sur-Aube, comprenant 7 communes: Brienne-le-Château, Crespy, Épothémont, Juzanvigny, Maizières, Saint-Léger-sous-Brienne et Valentigny. En l'an IX, les c^nes de Crespy, d'Épothémont et de Juzanvigny furent distraites de ce canton, auquel on ajouta les 21 c^nes dont les noms suivent: Bétignicourt, Blaincourt, Blignicourt, Brienne-la-Vieille, Saint-Christophe, Courcelles, Dienville, Épagne, Hampigny, Lassicourt, Lesmont, Mathaux, Molins, Pel-et-Der, Perthes, Précy-Notre-Dame, Précy-Saint-Martin, Radonvilliers, Rance, Rosnay, Yèvres, ce qui le composa de 25 communes, nombre qu'il possède encore aujourd'hui. — Créé canton ecclésiastique après le Concordat, il comprend 21 paroisses ou succursales: Bétignicourt, Blaincourt, Blignicourt, Brienne-la-Vieille, Brienne-le-Château, Épagne, Hampigny, Lassicourt, Lesmont, Maizières, Mathaux, Molins, Pel-et-Der, Perthes-en-Rothières, Précy-Notre-Dame, Précy-Saint-Martin, Rance, Rosnay, Saint-Léger-sous-Brienne, Valentigny et Yèvres.

Briennois (Le), petit pays faisant partie du Vallage. — *Briennone pago* (monnaies mérovingiennes). — *Comitatus Breonensis*, 832 (dipl. de Louis le Débonnaire). — *Pagus Brionensis*, 837 (D. Bouquet, t. VII, p. 70). — *Pagus Breonensis*, 856 (dipl. de Charles le Chauve). — *Pagus Brenensis*, 872 (Camusat, *Promptuarium*, f° 20).

Sont indiqués comme compris dans le *pagus* ou *comitatus Brionensis*: Gigny (753); Saint-Christophe ou Dodiniacourt (832); Coclois (856); Éclance (866); Piney (862, 885, 892, 980); Braux (972); Jessaint (980); et *Villa Floriniacus* (860), dont la situation est aujourd'hui inconnue.

Brillecourt, c^ne de Ramerupt. — *Brullicurtis*, 1114 (ch. de l'abb. de Montier-la-Celle). — *Brulocurtis*, *Brulicurtis*, 1153 (*ibid.*). — *Bruillicort*, 1185 (ch. de Manassès, év. de Troyes). — *Brilicurtis*, 1197 (ch. de Garnier, év. de Troyes). — *Brulicuria*, 1222 (ch. du prieuré de Ramerupt). — *Brullecort*, 1230 (ch. de l'abb. de Montier-la-Celle). — *Brillecuria*, 1272 (*ibid.*). — *Brillicurt*, *Brillicuria*, 1304 (*ibid.*). — *Bruillicur*, 1324 (lettre de Guillaume, abbé de Montier-la-Celle). — *Brilicuria*, 1343 (Camusat, *Promptuarium*, f° 206). — *Bruillicourt*, 1400 (ch. du chap. de Saint-Maclou). — *Brillecourt*, 1406 (cart. de la ville de Troyes). — *Bruillicuria*, 1407 (pouillé). — *Brillicourt*, 1482 (ch. de l'abb. de Montier-la-Celle). — *Brilecourt*, 1565 (*ibid.*). — *Brillecour*, *Brillicour*, XVIIIe s^e (pouillé).

Il y avait un ancien prieuré dép. de l'abbaye de Montier-la-Celle.

Dioc. anc. de Troyes; cout. et baill. de Chaumont; gouv. et général. de Champagne; élect. de Bar-sur-Aube.

Brinaia, lieu inconnu, si ce n'est Breviandes ou Bray. — *In pago Tricassino*, 859 (Camusat, *Promptuarium*).

Briquerne, c^ne de Vendeuvre. — Au XVIe siècle, maison forte, dont les fossés sont encore visibles; puis ferme, détruite au commencement du XIXe siècle.

Briqueterie, c^ne de Courteranges.

Briqueterie-de-la-Route (La), c^ne de Saint-Benoît-sur-Vanne.

Briqueterie-du-Haut (La), c^ne de Saint-Benoît-sur-Vanne.

Broce (La), h. c^ne de Radonvilliers; auj. détruit. — *Brocya que est inter flumen Albe et villam que dicitur Radonviler*, 1199 (2e cart. de l'abb. de Molême).

Broce (La), bois, c^ne de Radonvilliers. — *Nemus de Brocis*, 1184 (transaction entre Hugues, abbé de Montier-la-Celle, et Érard de Brienne).

Brosse (La), h. seign. d'Isle-Aumont, XIVe s^e (arch. départ. châtell. de Troyes).

Brosse (La), c^ne de Montaulin. — Anc. paroisse; anc. hameau; anc. moulin; ferme détruite vers 1840. — *La Brosse*, 1503 (ch. de Montier-la-Celle).

Brosse (La), h. c^ne de Montfey. — *La Broce*, 1152-1180 (feoda Campaniæ). — *Broca*, 1201 (*ibid.*). — *Brocia*, 1243 (ch. de l'abb. de Quincy). — *La Brosse*, XVIIIe s^e (Cassini).

Brosse (La), bois, c^ne de Rigny-le-Ferron. — *Brocia*, 1186 (ch. de l'abb. de Vauluisant). — *La Broce*, 1328 (prisie de Villemor). — *La Brosse*, XVIIIe s^e (Cassini).

Brosses (Bois des), c^ne de Neuville-sur-Vanne.

Brosses (Bois des), c^ne de Saint-Loup-de-Buffigny.

Brossotte (Étang de la), c^ne de Montigny.

Brossotte (La), h. c^ne de Montigny. — *La Brecelotte*, 1553 (extrait et État somm. du baill. de Troyes). — *La Brossotte*, XVIIIe s^e (Cassini).

Brouillieux (Le), anc. fief, puis h. c^ne de Magnifouchard; détruit vers 1850. — *Le Brouilleux*, 1553 (État du baill. de Troyes).

Brûlés (Fosse des), source, territ. de Fresnay.

Brûlée (La), éc. c^ne de Chaource.

Brulis (Bois du), c^ne de Couvignon.

Brunet, m^in, c^ne de Pougy. — *Brunet*, XVIIIe siècle (Cassini).

Brus, fief de la prévôté d'Isle-Aumont; auj. détruit. — 1328 (prisie de la châtell. d'Isle).

Brusset, m^in, c^ne de Quincey; auj. détruit. — *Molendinum de Bruleto*, 1147 (ch. de l'abb. du Paraclet). — *Brusletum*, 1194 (Gall. christ. instr. t. XII, p. 279).

Bruyères (Les), f. c^ne de Bagneux-la-Fosse. — *Les Bruyères*, XVIIIe s^e (Cassini).

Bruyères (Les), h. c^ne de Chaource.

Bruyères (Les), f. c^ne de Longpré; existait en 1553, détruite avant le XIXe siècle.

Bruyères (Les), h. c^ne de Montigny.

Bruyères (Les), h. c^ne de Vanlay.

Bucey (Bois de), c^ne de Bucey.

Bucey-en-Othe, c^on d'Estissac. — *Buce*, 1100 (cart. de l'abb. de Molême). — *Butceium*, 1174 (ch. de l'abb. de Montiéramey). — *Buceium*, 1177 (cart. de l'abb. de la Rivour). — *Bucceium*, *Bucei*, 1180 (*ibid.*). — *Bucey*, 1180 (ch. de Mathieu, év. de Troyes). — *Bucciacum*, 1182-1185 (ch. de l'abb. de Saint-Loup). — *Buciacum*, 1187 (*ibid.*). — *Bucciaceri*, 1187 (cart. de l'abb. de Saint-Loup). — *Capella sancti Jacobi de Buceio*, 1191 (ch. de l'abb. de Saint-Loup). — *Buci*, 1201 (feoda Campaniæ). — *Bucy*, *le Buchie*, vers 1222 (liste des vassaux). — *Busseyum*, 1247 (cart. du Temple). — *Bucy*, 1328 (prisie de Villemor). — *Buceyum*, 1407 (pouillé). — *Buxey*, XVIe s^e (liste des par. du dioc.). — *Bussei*, 1618 (Papire Masson, p. 180). — *Bucé-en-Othe*, XVIIIe s^e (pouillé).

Dioc. anc., cout. et baill. de Troyes; châtell. de Villemaur; gouv. et général. de Champagne; élect. de Troyes.

Érigé en paroisse en 1180. — Prieuré dépendant de l'abb. de Saint-Loup de Troyes.

Curieux manoir du XVIe siècle, très-bien conservé.

Buchères, c^on de Bouilly. — *Buxerie*, 1164 (cart. de l'abb. de Saint-Loup). — *Buyserie*, 1236 (charte de l'abb. de Montier-la-Celle). — *Buxieres empres Villetart*, 1328 (prisie de Villemor). — *Buxieres*, 1518 (ch. de l'abb. de Montier-la-Celle). — *Buxieres*, 1530 (*ibid.*). — *Bucherre*, 1572 (*ibid.*). — *Buchières*, XVe ou XVIe s^e (arch. de l'Aube). — *Buscheres*, 1658 (ch. de l'abb. de Montier-la-Celle). — *Buchere*, 1686 (manuel de recettes de l'abb. de Saint-Loup). — *Buschere*, 1746 (ch. de l'abb. de Montier-la-Celle). — *Buixieres*, *Buchères*, XVIIIe s^e (Courtalon, *Top.* t. III, p. 138). — *Bucheres*, XVIIIe s^e (pouillé).

Dioc. anc., cout. et baill. de Troyes; châtell. d'Isle-Aumont; gouv. et général. de Champagne; élect. de Troyes.

Manoir du XVIe siècle, en partie conservé.

Buglas, h. c^ne de Maupas.

Bugney, f. c^ne de Brienne-la-Vieille. — *Bugné*, XVIIIe s^e (Courtalon, *Top.* t. III, p. 397). — *Beugné*, XVIIIe s^e (Cassini).

Buiret, bois, c^ne de Vanlay. — *Boscum Buiret*, 1211 (ch. de l'abb. de Quincy).

Buisson (Le), m^in, c^ne de Cormost; autrefois hameau. — *Molendinum*, 1202 (cart. de l'Hôtel-Dieu-le-Comte). — *Le Boissum*, 1209 (*ibid.*). — *Nuisimentum*, 1212 (*ibid.*). — *Bouysson*, 1328 (prisie de Villemor). — *Bois du Boisson*, 1349 (cart. de l'Hôtel-Dieu-le-Comte). — *Le Bouisson*, 1392 (*ibid.*). — *Le Buisson*, 1404 (ch. de l'Hôtel-Dieu-le-Comte). — *Moulin Buisson*, XVIIIe s^e (Cassini). — Voy. Nuisement.

Buisson (Le Grand-), bois, c^ne d'Aix-en-Othe.

Buisson (Le Gros-), bois, c^ne d'Essoyes.

Buisson-de-Ferrières (Le), forêt, c^ne de la Saulsotte, appartenant au roi de France; échangé par Louis XV avec l'abbé Terray. — *Forêt du Buisson de Ferrières*, XVIIIe s^e (Courtalon, *Top.* t. III, p. 237). — *Buisson de la Saussotte*, XVIIIe s^e (Cassini).

Buisson-du-Grès (Le), bois, c^ne de la Chaise. — *Buisseium*, 1235 (ch. de l'abb. de Boulancourt).

Buisson-du-Paraclet (Le), h. c^ne de Pouy. — *Buisson-du-Paraclet*, XVIIIe s^e (Cassini).

Buisson-Jeanne (Le), f. c^ne de Piney. — *Busum*, 1189 (ch. de l'abb. de Basse-Fontaine). — *Buisson-Jeanne*, XVIIIe s^e (Cassini).

Buisson-Rond (Le), f. c^ne d'Amance; auj. détruite. — L'emplacement n'est plus qu'une partie de forêt qui en porte le nom.

Bures (Les), h. c^ne de Montreuil, autrefois paroisse sous le vocable de Saint-Michel. — *Sanctus Michahel de Buris*, 1117 (fonds de l'abb. de Montiéramey). — *Burie*, 1144 (*ibid.*). — *Bure*, 1194 (*ibid.*). — *Buires*, 1197-1202 (*ibid.*). — *Ecclesia de Buriis*, 1206 (*ibid.*). — *Burrie*, 1208 (*ibid.*). — *Grangia de Buires*, 1268 (*ibid.*). — *Estan de Bures*, 1355 (*ibid.*). — *Les Bures*, 1392 (Foy et homm. de plusieurs seigneurs). — *Gagnage de la Maison-Dieu de Bures*, 1553 (fonds de l'abb. de Montiéramey).

Burgnon, h. ou lieu-dit, c^ne de Sainte-Savine. — 1114 (ch. de l'abb. de Montier-la-Celle). — *Burgno*, 1154 (*ibid.*).

Burie (La), h. c^ne de Saint-Julien. — *La Burie*, XVIIIe s^e (pouillé).

Burotte (La), éc. c^ne de Chaource.

Bury, f. c^ne de Mesgrigny; auj. détruite. — *Granchia que dicitur Buri*, 1245 (ch. de l'abb. de Notre-Dame-aux-Nonnains).

Bury (Étang de), territ. de Mesgrigny.

Buxei, Buxis, Bussis, c^ne de Lusigny; emplacement de l'abb. de la Rivour. — *Buxiacus*, 1113 (fonds de l'abb. de Montiéramey). — *Buxis*, 1137 (évang. de l'abb. de Saint-Loup de Troyes). — *Locus qui dicitur Busseiacus, Brusiliaccus*, 1139-1142 (cart. de l'abb. de la Rivour). — *Villa Busseiaci, Bussi*, 1139-1146 (*ibid.*). — *Bussis, Bussiliacus*, vers 1140 (*ibid.*). — *Busseacus*, vers 1140 (Camusat, *Promptuarium*, f° 317). — *Busseium*, 1146-1169 (cart. de l'abb. de la Rivour). — *Bucci*, 1161 (*ibid.*). — *Buxsi*, 1181-1185 (ch. de l'abb. de la Rivour).

Buxeuil, c^ne de Bar-sur-Seine. — *Buxatellum*, 664 (D. Bouquet, t. IV, p. 64). — *Buxovilla*, 1101 (cart. de l'abb. de Molême). — *Bussiel*, 1103 (*ibid.*). — *Bussolium*, 1173 (cart. de l'abb. de Clairvaux). — *Buxolium*, 1179 (ch. de l'abb. de Clairvaux). — *Busseium*, 1194 (ch. de l'abb. de Montiéramey). — *Bussuil*, 1201 (*ibid.*). — *Buxuel*, 1201 (feoda Campaniæ). — *Buxel, Buxuel*, vers 1222 (livre des vassaux). — *Buissul*, 1222-1229 (*ibid.*). — *Bussuel*, 1226 (cart. de l'abb. de Molême). — *Buissu*, 1251 (Chantereau, t. II, p. 244). — *Buxeu*, 1319 (ch. de la Trinité de Troyes). — *Buxeuil*, 1379 (Dénombr. gén. des fiefs, reg. 10,396, coll. Delamarre, Bibl. nat. t. III, mss. Vignier). — *Bussey*, 1679 (carte de Sanson).

Dioc. anc. de Langres; cout. de Troyes; baill. de Bar-sur-Seine; gouv. et général. de Bourgogne; élect. ou comté de Bar-sur-Seine.

Buxières, c^ne d'Essoyes. — *Busserie*, 1095 (cart. de l'abb. de Molême). — *Busseriacum*, 1101 (*ibid.*). — *Buxerie*, 1147 (cart. de l'abb. de Clairvaux). — *Buxeria*, 1170 (Gall. christ. instr. t. IV, p. 185). — *Buissures*, 1244 (vente à Gérard de Durnay). — *Buxieres*, 1379 (Dénomb. gén. des fiefs, reg. 10,396, coll. Delamarre, Bibl. nat. t. III, mss. Vignier. — *Buxeres*, 1393 (recueil d'aveux et dénombrements). — *La ville de Buxieres*, 1461 (compte partic. de Jacquemin Jaqueau, mss. orig.). — *Buxerres*, 1503 (fonds de la comm^rie de Troyes). — *Buissieres*, 1547 (*ibid.*). — *Bussieres*, 1578 (tit. de l'abb. de Mores). — *Bussiere*, XVIIIe s^e (Cassini).

Dioc. ancien de Langres; cout. de Troyes; baill. de Bar-sur-Seine; gouv. et général. de Bourgogne; élect. de Bar-sur-Seine.

Buxières (Bois de), territ. de Buxières.

Buzio (Le), affl. de la rive droite du Béthro; coule sur le territ. de Dierrey-Saint-Julien. — *Le Buisseau de Buzio*, XVIIIe siècle (Courtalon, *Top.* t. III, p. 152).

C

Cabinet (Le), m. isolée, c^ne de Villechétif. — XIXe s^e (carte du Dépôt de la guerre).

Cabots (Les), gagn. c^ne de Bligny; auj. détruit. — 1553 (État du baill. de Troyes).

Cachebouton, pont sur la Barse, à Montreuil. — C'était, au XVIe siècle, le passage de la route d'Allemagne à Troyes.

Cailletet, m^in, c^ne de Mussy-sur-Seine.

Calande (La), h. c^ne de la Saulsotte. — *La Calande*, XVIIIe s^e (Cassini).

Calvaire (Le), en dehors de Nogent-sur-Seine. — *Calvaire*, XVIIIe s^e (Cassini).

Calvaire (Le), f. c^ne de Soulaines; anc. chapelle sur la lisière du bois. — *Chapelle du Calvaire*, XVIIIe s^e (Courtalon, *Top.* t. III, p. 432).

Canal Berthelin, c^ne de Troyes; dérivation de la Vienne commençant vers la Grande-Planche. — Ouvert en 1782, sous la mairie de M. Berthelin, passant à l'O. de l'ancien bastion de la Tour-Boileau et coulant dans les fossés de la ville du côté de la porte de Paris, ce canal est aujourd'hui couvert et des jardins sont édifiés au-dessus.

Canal comblé de la sortie de Troyes, au couchant, jusqu'au canal de navigation de Fouchy, comblé avant 1747. — *Canal comblé*, XVIIIe s^e (Cassini).

Canal de flottage, suivant la rive droite de la Seine, commençant un peu au-dessous de Villepart et allant rejoindre la Vieille-Seine au-dessus de Foicy; creusé vers 1725. — *Canal de flottage*, XVIIIe s^e (Cassini).

Canal de la Haute-Seine. — Commencé sous le premier empire, il fut repris en 1842 et terminé de Troyes à Marcilly-sur-Seine en 1845. En 1862, des travaux ont été repris pour le poursuivre jusqu'à Verrières; dans cette direction, et jusqu'à Bar-sur-Seine, des travaux de terrassements ont été exécutés en 1848 et 1849.

Canal de navigation, du moulin de Fouchy à la hauteur de Barberey, créé au XVIIe siècle. — *Canal de navigation*, XVIIIe s^e (Cassini).

Capucins (Les), couvent fondé au faubourg Croncels de Troyes en 1610, supprimé en 1790. — *Les Capucins*, XVIIIe s^e (Cassini).

Carmélites (Les), couvent fondé à Troyes, en 1620, par Marie de Mesgrigny, épouse de Vignier, cédé en 1750 aux filles du Bon-Pasteur et en 1766 aux Jacobins. — *Les Carmélites*, XVIIIe s^e (Cassini).

Caroline (La), f. c^ne de Plancy.

Carpière-Cadet (Étang de la), c^ne des Loges-Margueron.

Carpière-des-Champs (Étang de la), c^ne des Loges-Margueron.

Carreaux (Les), h. c^ne de Vendeuvre-sur-Barse. — *Les Carreaux*, 1550 (mém. mss. sur Vendeuvre).

Carré d'Étrelles, lieu entouré de tertres formant un quadrilatère long de 600 mètres, large à une extrémité de 200, à l'autre de 180; les tertres sont surélevés en moyenne de 1^m,50. — De ce lieu l'on domine tout le delta formé par la Seine et l'Aube et une partie de la Champagne. — Considéré comme camp romain.

Carrés (Les), f. c^ne de Voigny.

Carrests (Les), anc. fief, auj. éc. c^ne de Saint-Jean-de-Bonneval. — *Les Quarels*, XVIIIe siècle (pouillé). — *Les Quarretz*, XVIIIe siècle (Courtalon, *Top.* t. III, p. 114). — *Les Carrets* (carte du Dépôt de la guerre).

Carrey, h. c^ne de Villy-en-Trode; détruit. — *Carrey*, 1553 (extrait et État somm. du baill. de Troyes).

Carrière-Blanche (La), f. c^ne de Gyé-sur-Seine.

Carrières (Les), éc. c^ne de Lagesse.

Cartel, de la seign. de Chaource, en 1553.

Cassine (La), m^in et h. c^ne des Loges-Margueron.

Cauldin, f. c^ne de Lantages; auj. détruite. — *Cauldin*, XVIIIe s^e (Cassini).

Caves (Les), c^ne du Mériot. — *Les Caves*, XVIIIe s^e (Cassini).

Caves (Les), h. c^ne de Pont-sur-Seine; anc. fief. — *Les Caves*, 1553 (extr. et État somm. du baill. de Troyes). — Château édifié par le surintendant de Bouthillier de Chavigny; Louis XIII et sa mère y descendirent en 1630. Sous le premier empire, propriété de Madame Lætitia; depuis, celle de M. Casimir Perier, ministre de Louis-Philippe, et de son fils. — Voy. Château (Le), c^ne de Pont-sur-Seine.

Ceffondez (Le), affl. de la rive gauche de la Voire; de Beurville à Ceffonds (Marne). Il traverse le territ. de Thil, dans le dép^t de l'Aube. — *Le Sefondet*, XVIIIe s^e (Cassini).

Celles, c^on de Mussy-sur-Seine. — *Cella*, 1095 (cart. de l'abb. de Molême). — *Alodium de Sela*, 1135 (*ibid.*). — *Seles*, 1213 (*ibid.*). — *Sele*, 1220 (*ibid.*). — *Selle*, 1258 (Pérard, p. 432). — *Celles*, 1379 (Dénombr. gén. des fiefs, reg. 10,396, coll.

Delamarre, Bibl. nat. t. III, mss. Vignier).— *Scelles*, 1679 (carte de Sanson).

Dioc. anc. de Langres; cout. et baill. de Troyes; siége particulier de Rumilly-lez-Vaudes; gouv. et général. de Bourgogne; élect. ou comté de Bar-sur-Seine.

Cellier (Le), f. c^ne^ de Colombé-le-Sec. — *Cellarium de Columbeio*, 1218 (ch. de l'abb. de Clairvaux).— *Le Celier*, XVIIIe s^e^ (Cassini).

Cent-Arpens (Bois des), c^nes^ de Baroville et de Bayel.

Cercy, h. c^ne^ de Gumery. — *Cersoi*, 1198 (bulle d'Innocent III pour l'abb. du Paraclet). — *Cercy*, XVIIIe s^e^ (Cassini).

Cerès, paroisse détruite entre Bar-sur-Seine et Bourguignons. — *Serico*, *Sercio*, *Circio*, XIe s^e^ (Coutant, *Hist. de Bar-sur-Seine*, p. 333). — *Ecclesia de Cyresio*, 1101 (cart. général de l'Yonne). — *Ecclesia de Cerisio, cum capella ejusdem castri*, 1101 (cart. de l'abb. de Molême). — *Cercio*, 1127 (cart. de Saint-Michel de Tonnerre). — *Sarey*, 1516 (arch. de l'Aube). — *Sercy*, XVIIIe s^e^ (Cassini).

Cérilly (Ru de), affl. de la rive gauche de la Vanne, de Cérilly à Flacy (Yonne); coulant en partie sur le territ. de Rigny-le-Ferron.

Cernay (Fontaine du Petit-), au territ. de Dosches.

Cernay (Le Grand-), f. c^ne^ de Dosches. — *Grand Cernay*, XVIIIe s^e^ (carte de Cassini).

Cernay (Le Petit-), f. comprise dans le vill. de Dosches.

Cerres et mieux Serre, c^ne^ de Montceaux, ancienne comm^rie^ des Templiers. — *Sandri*, avant 854 (dipl. de Charles le Chauve). — *Serra*, 1196 (cart. du Temple). — *Domus milicie templi de Serre*, 1238 (cart. de l'abbaye de Molême). — *Serre*, 1328 (prisie de Villemor). — *Serres*, XVIIIe s^e^ (pouillé). — *Cerres*, 1705 (rolle des jurées et bourgeoisies d'Aumont). — *Cérès*, XIXe s^e^ (carte de l'État-major).

Pagus Tricassinus.

Cervet, h. et chât. c^ne^ de Saint-Léger-près-Troyes. — *Cernel*, 1146-1169 (Gall. christ. instr. t. XII, p. 269). — *Cervel*, 1217 (cart. de la léproserie de Troyes). — *Cervellum*, 1294 (*ibid.*). — *Servelz*, 1298 (fonds de Montier-la-Celle). — *Servel*, 1348 (cart. de la léproserie de Troyes). — *Servet*, XVIIIe siècle (pouillé). — *Cervet*, 1705 (rolle des jurées et bourgeoisies d'Aumont).

Ceu (Bois de), c^ne^ d'Essoyes.

Chaast, h. c^ne^ de Bucey-en-Othe; anc. paroisse réunie à celle de Bucey. — *Ecclesia de Charz*, 1191 (ch. de l'abb. de Saint-Loup). — *Capella de Charz*, 1191 (cart. de l'abb. de Saint-Loup). — *Granchia de Charz, aqua de Charz*, 1197 (arch. des Petits-Hôpitaux de Troyes). — *Capella de Chart*, 1202 (ch. de l'abb. de Saint-Loup). — *Chars*, 1237 (bulle de Grégoire IX, arch. de l'Aube). — *Chars-en-Othe*, 1328 (prisie de Villemor). — *Capella de Chary*, XVIIe s^e^ (pouillé). — *Les grand et petit Chaz*, XVIIIe s^e^ (pouillé). — *Ville-les-Chaast*, XVIIIe s^e^ (carte de Cassini). — *Le grand Chaast*, XVIIIe s^e^ (Courtalon, *Top.* t. III, p. 145).

Chacenay, c^ne^ d'Essoyes. — *Cacennacum*, 1077-1089 (ch. du prieuré de Montier-en-l'Isle). — *Cancenniacum*, 1083 (cart. de l'abb. de Molême). — *Castrum Censurii*, 1095 (*ibid.*).— *Chacenniacum*, 1100 (*ibid.*). — *Cacena*, 1103 (*ibid.*). — *Chacennacum*, 1103 (Gall. christ. instr. t. IV, p. 152). — *Cacynniachum*, 1107 (ch. de l'abb. de Montiéramey). — *Cacenniacum*, 1108 (cart. gén. de l'Yonne). — *Cacennaium*, 1113 (ch. de l'abb. de Montiéramey). — *Castrum Censorium*, 1115 (cart. de l'abb. de Molême). — *Chacennaium*, 1136-1161 (ch. de l'abb. de Clairvaux). — *Chacenai*, 1146 (ch. de l'abb. de Basse-Fontaine). — *Cacenai*, 1146-1169 (cart. de l'abb. de la Rivour). — *Catienniacum*, 1147 (ch. de l'abb. de Clairvaux). — *Chascenaium*, 1152-1180 (feoda Campaniæ). — *Chachenaium*, 1158 (cart. de l'abb. de la Rivour). — *Chacene*, 1165 (arch. comm. de Chaource). — *Chacenay*, 1179 (cart. de l'abb. de Clairvaux). — *Chacennai*, *Chachennaium*, *Chachenniacum*, 1179 (ch. de l'abb. de Clairvaux). — *Chassenai*, 1201 (feoda Campaniæ). — *Chascenai*, 1204 (cart. de l'abb. de Clairvaux). — *Chascenayum*, 1207 (Camusat, *Promptuarium*, f° 187). — *Chasceneium*, 1208 (Gall. christ. instr. t. XII, p. 284). — *Chacegnai*, 1218 (ch. de l'abb. de Montiéramey). — *Cachenaium*, 1219 (ch. de l'abb. de Clairvaux). — *Castrum de Chacenai*, 1225 (ch. d'Albéric de Trois-Fontaines). — *Chacegnayum*, *Chacenium*, 1232 (cart. de l'abb. de Molême). — *Chacenayum*, 1232 (cart. du Temple). — *Chassenay*, 1466 (comptes des rec. et dépenses de l'abb. de Clairvaux).

Dioc. anc. de Langres; cout. et baill. de Troyes; châtellenie comprenant Bertignolles, Chervey, Chacenay, Éguilly en partie, Noé-les-Mallets; général. de Champagne; élect. de Bar-sur-Aube.

Château très-fort, situé sur la croupe d'une montagne coupée par de profonds fossés; existe encore en partie; a eu beaucoup d'importance du XIIe siècle à la fin du XVe.

Chaffaut (Étang du), c^ne^ de Vendeuvre-sur-Barse.

Chaffaut (Le), fief, puis ferme, c^ne^ de Vendeuvre-sur-Barse, créée au XVIe siècle, détruite vers 1840. — *Le Chaffaut*, 1550 (mém. manuscrit de Vendeuvre). — *Le Chafaut*, XVIIIe s^e^ (Cassini).

Chailloire (La), petit ru à Saint-Mards, employé pour le flottage des bois depuis 1640.

Chaillot (Le), h. c^ne de Courtaoult.

Chaillots (Les), h. c^ne d'Ervy. — *Les Chaillots*, XVIIIe s^e (Cassini).

Chaillouet, h. c^ne de Troyes, avec moulins dits *moulins Brûlés*, *moulins de Brusley*, *moulins de Maistre-Andriau*. — *Molendini de Challoel*, 1171 (ch. de Saint-Martin-ès-Aires). — *Chaloel*, 1181-1185 (ch. de l'abb. de Saint-Loup). — *Chailloel*, 1221 (cart. de l'Hôtel-Dieu-le-Comte). — *Chalouel*, 1230 (cart. de l'abb. de Clairvaux). — *Chailloellum*, 1305 (Camusat, *Promptuarium*, f° 282). — *Chaillouel*, 1447 (fonds de Notre-Dame-en-l'Isle, arch. de l'Aube). — *Chaillouet*, 1686 (man. des rec. de l'abb. de Saint-Loup).

Chaillouet (Mairie royale de), l'une des 11 mairies royales créées vers la fin du XIIIe siècle dans l'étendue de la prévôté de Troyes, et comprenant : Baire, Belley, Chaillouet, l'Étang-Mercier, la Grève, le Labouras, la Moline, Panais, le Petit-Saint-Jacques, Pont-Barse, le Pré-l'Évêque, Ruvigny, Saint-Parres-aux-Tertres, le Tertre, Thennelières et la Vacherie.

Chainettes (Les), h. c^ne de Paisy-Cosdon. — *Les Chemets*, XVIIIe s^e (pouillé).

Chaise (La), c^on de Soulaines, autref. Ferrières. — *Ferrerie*, 1145-1169 (ch. de l'abb. de Beaulieu). — *Villa de la Chase*, 1244 (ch. de l'abb. de Boulancourt). — *Lachise*, 1248 (ch. de l'abb. de Beaulieu). — *La Chiese*, 1269 (cart. du Temple). — *Villa de Chyesia*, 1271 (ch. de l'abb. de Beaulieu). — *Ferrarie*, XIIIe s^e (ch. de l'abb. de Clairvaux). — *Ferrieres*, XIIIe s^e (bibl. de Troyes, mss. 365). — *Ferrier, la Cheize*, XVIe s^e (liste des par. du dioc.). — *Cathedra, Ferreriæ*, XVIIe s^e (pouillé). — *Ferrières-la-Chaise*, XVIIe siècle (*ibid.*). — *La Chaise*, XVIIIe s^e (Cassini).

Dioc. anc. de Troyes; cout. et baill. de Chaumont; gouv. et général. de Champagne; élect. de Bar-sur-Aube.

Chalet (Le), éc. c^ne de Vendeuvre-sur-Barse.

Chalet des Gravières (Le), m^on, c^ne de Bar-sur-Aube.

Chalette, c^on de Chavanges. — *Catalacta*, 1110 (cart. de l'abb. de Molême). — *Catsalata*, 1128 (Gall. christ. instr. t. XII, p. 258). — *Catalata*, 1135 (cart. de l'abb. de Molême). — *Domus hospitalis de Chaleta*, 1153-1169 (cart. de l'abb. de Saint-Loup). — *Chaleta*, 1154 (*ibid.*). — *Challeta*, 1162 (cart. de l'abb. de Molême). — *Castrum quod dicitur Chalete*, 1163 (cart. gén. de l'Yonne). — *Chalathea*, 1177 (ch. de l'abb. de Saint-Loup). — *Fratres hospitalis Sancte Marie de Chaleta*, 1181-1185 (*ibid.*). — *Caleta*, 1189 (ch. de l'abb. de Basse-Fontaine). — *Calatea*, 1196 (ch. de l'abb. de Boulancourt). — *Chalete*, 1200 (*ibid.*). — *Chalestre*, vers 1222 (livre des vassaux). — *Chaletta*, 1407 (pouillé). — *Challette*, *Chaslette*, 1642 (Foy et homm. de div. seig.). — *Catsalata*, *maladrerie de la Morée*, XVIIIe siècle (Courtalon, *Top.* t. III, p. 334). — *Prieuré*, XVIIIe siècle (Cassini).

Prieuré séparé, fondé en 1153, dépendant de l'abbaye de Saint-Loup de Troyes.

Dioc. anc. de Troyes; cout. et baill. de Chaumont; gouv. et général. de Champagne; élect. de Bar-sur-Aube.

Challois, h. c^ne de Bérulles. — *Les Chalois*, XVIIIe s^e (Cassini).

Chalmétz-sur-Vougrey, c^ne de Vougré. — 1669 (proc.-verb. de la recherche de la noblesse de Champagne, art. D'Huey).

Chalos, f. c^ne de Vanlay; détruite. — *Chalas*, XVIIIe s^e (Cassini).

Chamagie villa... nommé avec Baire et Rouilly-Saint-Loup. — 1089, au plus tard (cart. de l'abb. de Saint-Loup de Troyes, f° 37, d'après T*Hist. des comtes de Champagne*).

Chamblain, h. c^ne d'Ervy. — *Chambelene*, 1190 (cart. de l'Yonne). — *Chambelain*, 1553 (extr. et État somm. du baill. de Troyes). — *Chamblain*, 1679 (carte de Sanson). — *Chamblin*, XVIIIe s^e (Cassini).

Chameuse (La), ruiss. affl. de la rive gauche du Landion; de Vallières à Vanlay.

Chamoy, c^on d'Ervy. — *Chammaium*, 1145 (ch. du prieuré de Foicy). — *Chamoy*, 1147 (cart. de l'abb. de Clairvaux). — *Chiamaium*, 1164 (ch. de l'abb. de Saint-Loup). — *Chamaium*, 1164 (*ibid.*). — *Chammay*, *Chammai*, 1196 (ch. de l'abb. de Notre-Dame-aux-Nonnains). — *Chamoi*, 1204 (*ibid.*). — *Grangia de Chamai*, 1206-1223 (cart. de l'abb. de Saint-Loup). — *Grangia de Chamaia*, 1211 (*ibid.*). — *Chamayum*, 1258 (ch. de l'abb. de Saint-Loup). — *Chameium*, 1296 (*ibid.*). — *Chamoacum*, XVIIe s^e (pouillé). — *Camiacum*, *Charmoacum*, *Chamois*, XVIIIe s^e (Courtalon, *Top.* t. III, p. 129).

Dioc. anc., cout. et baill. de Troyes; gouv. et général. de Champagne; élect. de Troyes.

Château fort : il reste la porte, datant du XVIe s^e.

Chamoy (Bois de), c^on de Chamoy.

Champagne (La), région naturelle, duché, comté, puis province de France. — *Mauriacensis Campania*, 451 (Frédégaire, Idace). — *Campania*, 533 (Grégoire de Tours). — *Regnum Campaniæ*, 533

(Hadrien de Valois, *Notitia Gall.* p. 121). — *Arciacensis Campania*, 599 (Frédégaire, Aimoin). — *Campagnia*, vers 987 (D. Bouquet, *Ex gestis ambas. domin.*). — *Campanienses*, vers 1070 (D. Bouquet, *Ex genealogia comit. Flandrens.*). — *Campana rura*, 1220 (Guillelmi Britonis armorici *Philippeis*). — *Campaigne*, vers 2222 (livre des vassaux). — *Champangnie, Champaigne*, 1228 (Guill. de Nangis). — *Champaingne*, 1309 (Joinville, *Hist. de saint Louis*).

Nom topographique. — A son origine, ce nom désignait une région naturelle; il a été ensuite employé pour désigner : 1° un comté; 2° une province ou grand gouvernement de France; 3° une généralité et une intendance. Les limites de ces trois grandes circonscriptions n'ayant pas toujours été les mêmes, nous nous occuperons séparément des unes et des autres.

Région naturelle. — Cette contrée renferme la formation secondaire connue sous le nom de craie et située au S.-E. de Paris; elle est bornée géologiquement au N., au S. et à l'E. par la formation des grès verts, au couchant par les terrains tertiaires du bassin de Paris. Les contrées régionales qui la limitent sont : à l'E., celles du Der et du Perthois; au midi, la contrée d'Othe; à l'O., la Brie; au N., les Ardennes et l'Argonne. Elle est divisée naturellement en deux bassins principaux, celui de la rivière d'Aube et de la Seine et celui de la Marne. Le point de partage de l'Aube et de la Marne, véritable désert, forme une limite naturelle et originaire des nations gauloises, au N. d'Arcis : sur la Marne étaient les Rèmes, dépendant de la Belgique; sur les versants de l'Aube, la nation Sénonaise, comprenant la cité des Tricasses. Les deux nations rémoise et sénonaise ne paraissent pas avoir été liées par un intérêt commun. — A l'époque gallo-romaine, les versants de la Marne furent maintenus dans la Belgique; les bords de l'Aube et ceux de la Seine firent partie de la Gaule celtique, d'abord de la première Lyonnaise, puis de la seconde, enfin de la quatrième ou province de Sens. — Sous les Mérovingiens, la partie de la région naturelle de Champagne comprise dans le département de l'Aube fit partie du royaume d'Orléans ou de Bourgogne et de la Neustrie, tandis que celle qui se trouve dans le département de la Marne appartint à l'Austrasie; Troyes fit même un moment partie de ce dernier royaume. Aux VIe, VIIe et VIIIe siècles, la Champagne eut des ducs, dont l'autorité paraît s'étendre sur toute la Champagne, considérée comme région naturelle. — A la fin de la 2e race, et sous les Capétiens, se constitua le comté héréditaire de Troyes, qui vers la fin du XIe siècle commença à porter le nom de comté de Champagne. — La région septentrionale de la Champagne a pour ville principale Châlons; Troyes est la ville principale de la région méridionale.

Champagne (Comté de). — Le comté héréditaire de Troyes fut créé vers 959 par Herbert ou Héribert de Vermandois, qui se rendit maître de la ville et de la contrée circonvoisine. Ce fut Hugues qui, le premier, prit en 1093 le titre de comte de Champagne. Le comté de Champagne s'augmenta par suite de conquêtes et de successions. Il est fort difficile de suivre les limites de ce comté et de les circonscrire en raison de la mobilité avec laquelle s'opéraient, soit des additions, soit des distractions territoriales, comme aussi de définir les droits des comtes dans leurs différentes possessions constituant le comté de Champagne. Pendant les trois siècles et demi que ce comté forma l'un des grands fiefs du royaume, son étendue se porta à l'E. jusque vers Langres et au delà, tandis que les comtés de Bar-sur-Aube, de Bar-sur-Seine, de Brienne, etc., ne furent unis à celui de Champagne, ainsi que d'autres seigneuries, qu'à différentes époques. Au N., les comtes de Champagne possédèrent, ou par eux-mêmes ou à titre de suzeraineté, Donchery, sur la Meuse, Aubenton, Rumigny, sur l'Oise; ils eurent des possessions vers Toul, vers Nancy, etc., et les ducs de Lorraine leur devaient foi et hommage pour quelques-uns de leurs domaines, comme, de leur côté, les comtes de Champagne étaient tenus des mêmes devoirs envers l'évêque-duc de Langres, l'évêque-comte de Châlons, l'archevêque de Reims, le duc de Bourgogne, etc. — Troyes fut la capitale du comté de Champagne, et ses droits furent maintenus dans tous les cas où il s'agissait de représenter non l'intendance ou la généralité, mais le comté de Champagne.

Champagne (Intendance ou généralité de). — Les intendances furent créées sous Richelieu, en 1635, tandis que les généralités remonteraient au moins au XVIe siècle. Troyes aurait été de la généralité de Paris dès la fin du XVe siècle, puisqu'à cette époque on trouve mention des généraux des finances du bureau de Paris dans ses archives. — L'intendance ou la généralité de Champagne eut pour chef-lieu Châlons-sur-Marne. Elle fut divisée en un grand nombre d'élections; quelques-unes furent supprimées dans le cours des siècles, telles que celles d'Arcis, de Bar-sur-Seine, de Chaource, de Joinville, de Villemaur, etc., qui comprenaient un certain nombre de communautés d'habitants appartenant au départe-

ment de l'Aube. — Au XVIIIe siècle (1735), on comptait dans la généralité de Champagne 12 élections, plus un département de la frontière de Champagne et la prévôté de Vaucouleurs : ces élections étaient celles de Bar-sur-Aube, de Châlons, de Chaumont, d'Épernay, de Joinville, de Langres, de Reims, de Rethel, de Sainte-Menehould, de Sézanne, de Troyes et de Vitry-le-François. Les annexes à ces élections étaient : la prévôté de Vaucouleurs; le département de frontière de Champagne, comprenant la ville et la souveraineté de Sedan, la souveraineté de Château-Regnault, la ville et la prévôté de Mouzon. — Au XVIe siècle, l'élection de Nemours s'étendait sur les seigneuries de Pont-sur-Seine, Nogent-sur-Seine, Soulaines, Beaufort, etc.; parmi les élections de Champagne, celles de Bar-sur-Aube, de Joinville, de Troyes et de Vitry étendaient leur ressort sur la plus grande partie du département de l'Aube.

Champagne (Gouvernement de). — Ce gouvernement paraît avoir été créé sous le règne du roi Jean, en raison des besoins de la guerre. Les limites de ce gouvernement n'avaient alors de bases que les nécessités du moment. A cette époque (1360), la Champagne forme un gouvernement isolé confié à l'un des principaux seigneurs du royaume; plus tard (1415), un même officier réunit entre ses mains le gouvernement de Champagne à celui de Bourgogne. A partir de 1360, la Champagne eut ses gouverneurs jusqu'en 1789. Au XVe siècle, le gouvernement de Champagne et de Brie paraît embrasser la majeure partie de l'ancien comté; il comprenait en outre des localités qui n'avaient point été renfermées dans le domaine des comtes, tels que les pays et les villes de Sens, de Tonnerre, etc. — Après la création des intendances, le gouvernement de Champagne et de Brie aurait alors gardé les anciennes limites territoriales du comté de Champagne et de Brie, puisque ce gouvernement conserva, outre le territoire compris dans l'intendance de Champagne, les élections de la Brie et de plus celles de Joigny, de Nogent-sur-Seine, de Saint-Florentin, de Sens et de Tonnerre, comprises dans l'intendance de Paris ou de l'Île-de-France. — Le gouvernement de Champagne et de Brie se composait d'un gouverneur, de quatre lieutenants généraux, de quatre lieutenants de roi et de six baillis. — La ville de Troyes fut maintenue capitale du gouvernement de Champagne et de Brie jusqu'en 1789, et Châlons, chef-lieu de la généralité et de l'intendance de Champagne.

Champ-Beau (Le), f. c^ne^ de Lusigny; détruite vers 1854. — *Chamband*, XVIIIe s^e^ (Cassini). — *Champbeau*, 1845 (carte du Dépôt de la guerre.).

Champ-Berle (Le), h. c^ne^ de Vaudes; auj. détruit. — 1553 (État du baill. de Troyes).

Champ-Cadot (Bois de), territ. de Champignolle.

Champ-Cadot (Le), f. c^ne^ de Mussy-sur-Seine. — *Champ-Cadot*, XVIIIe s^e^ (Cassini).

Champ-Charme, h. c^ne^ de Maraye-en-Othe. — *Champ-Charmé*, XVIIIe siècle (Cassini). — *Sans Charmes*, XVIIIe siècle (pouillé).

Champ-de-la-Vieille-Église, c^ne^ de Rumilly-lez-Vaudes. — Substructions indiquant un lieu habité, depuis longtemps détruit (Courtalon, *Topogr. du dioc. de Troyes*, t. III, p. 111).

Champ-des-Ventes (Le), éc. c^ne^ de Cussangy.

Champ-de-Thorey (Le), tuilerie, c^ne^ de Prusy.

Champeaux (Le Grand-), fief de la châtell. de Payns; auj. détruit. — 1328 (prisie de la châtell. de Payns).

Champeaux (Le Petit-), fief de la châtell. de Payns; auj. détruit. — 1328 (prisie de la châtell. de Payns).

Champeaux (Les), bourg incorporé dans la ville de Troyes au XIIe siècle.

Champfleury, c^ne^ de Méry-sur-Seine. — *Chauffreis*, 1206 (Desguerrois, *Saincteté chrest.* f° 330). — *Chauffrees*, 1237 (ch. d'Hodealdis, *Recherches sur le canton de Méry*). — *Campus floridus*, XVIIe s^e^ (pouillé). — *Champ Fleuri*, XVIIIe s^e^ (*ibid.*).

Dioc. anc. de Troyes; cout. de Meaux; baill. de Sézanne; général. de Champagne; élect. de Troyes.

Champ-Giron h. c^ne^ de Montfey. — *Champ-Giron*, XVIIIe s^e^ (Cassini).

Champ-Gobert, fief, territ. de Coursan; XVIe et XVIIe s^es^.

Champ-Grillet (Le), f. c^ne^ de Semoine; autrefois paroisse. — *Capella campi Grillonis*, 1209 (Gall. christ. instr. t. XII, p. 285). — *Champgrillet*, 1557 (ch. du prieuré de Clairlieu). — *Campus tostus*, XVIIe s^e^ (pouillé). — *Changrillet*, XVIIIe s^e^ (Cassini). — *Champ grillé*, *Changriet*, XVIIIe s^e^ (pouillé).

Champignolle, c^on^ de Bar-sur-Aube. — *Campaniola*, 1084 (cart. de l'abb. de Molême). — *Campinolium*, 1097 (*ibid.*). — *Campinella*, 1121 (cart. de l'abb. de Clairvaux). — *Campinnola*, 1135 (*ibid.*). — *Campignola*, 1145 (ch. de l'abb. de Clairvaux). — *Campinola*, 1147 (cart. de l'abb. de Clairvaux). — *Campegnola*, 1162 (*ibid.*). — *Campagniola*, *Campangiola*, 1179 (*ibid.*). — *Champennole*, *Champignola*, 1189 (*ibid.*). — *Champiniola*, 1192 (*ibid.*). *Champeignola*, 1195 (ch. de l'abb. de Clairvaux). — *Champennole*, 1198 (*ibid.*). — *Champenole*, *Champegnole*, 1198 (cart. de l'abb. de Clairvaux). — *Champinola*, *Champinole*, XIIe s^e^ (*ibid.*). — *Champignole*, 1202 (*ibid.*). — *Champanoles*, *Champennoles*, 1202 (ch. de l'abb. de Clairvaux). — *Terra*

de Campignollis, 1203 (cart. de la léproserie de Troyes). — *Champignol*, 1293 (ch. du prieuré de Notre-Dame-en-l'Île). — *Campignole, Campinnole*, 1305 (cart. de l'abb. de Clairvaux). — *Campannola*, 1306 (*ibid.*). — *Campennola*, 1308 (ch. de l'abb. de Clairvaux). — *Champanolle*, 1320 (ch. du Temple de Troyes). — *Champenoles*, 1352 (cart. de l'abb. de Clairvaux). — *Champignoles*, XIIIe s^e (feoda Campaniæ). — *Champignolie*, 1328 (ch. du chap. de Saint-Maclou). — *Champignuelle*, 1389 (recueil d'aveux et dénombrements). — *Champaignole*, XVe s^e (ch. du prieuré de Notre-Dame-en-l'Île). — *Champigneulles*, 1466 (compte des rec. et dép. de Clairvaux). — *Champignolla*, 1581 (ch. et tit. de l'abb. de Clairvaux). — *Champignolle*, 1679 (carte de Sanson).

Dioc. anc. de Langres; cout. et baill. de Chaumont; gouv. et général. de Champagne; élect. de Bar-sur-Aube.

CHAMPIGNOLLE (BOIS DE), territ. de Champignolle.

CHAMPIGNOLLES, gagn. c^ne de Vaudes. — *Champignollæ*, 1203 (léproserie de Troyes).

CHAMPIGNY, c^on d'Arcis-sur-Aube. — *Villa Campaniaci*, 1179 (cart. gén. de l'Yonne). — *Campeni*, 1197 (ch. de Garnier, év. de Troyes). — *Champigneyum*, 1426 (Camusat, *Promptuarium*, f° 230). — *Champigny*, 1466 (compte des rec. et dép. de Clairvaux). — *Champiniacum*, XVIIe s^e (pouillé). — *Champigni*, XVIIIe s^e (*ibid.*).

Dioc. anc. de Troyes; cout. de Meaux; baill. de Sézanne; gouv. et général. de Champagne; élect. de Troyes.

CHAMPIGNY, fief, c^ne de Briel. — Mentionné en 1503 dans l'Inventaire des titres de la seigneurie de la Villeneuve-au-Chêne.

CHAMPIGNY, h. c^ne de Laubressel. — *Grangia de Campigni*, 1139-1143 (cart. de l'abb. de la Rivour). — *Campineium*, vers 1140 (*ibid.*). — *Campiniacum, Champinei*, 1146-1169 (*ibid.*). — *Champigni*, 1154 (*ibid.*). — *Champigneum*, 1157 (Camusat, *Promptuarium*, f° 332). — *Champini*, 1181-1185 (ch. de l'abb. de la Rivour). — *Champineium*, 1197 (cart. de l'abb. de la Rivour). — *Villa Champigniaci*, 1210 (cart. de l'abb. de Clairvaux). — *Champeinni*, 1216 (ch. de l'abb. de Notre-Dame-aux-Nonnains). — *Champiniacum*, 1220 (cart. de l'abb. de la Rivour). — *Champigney, Champiney, Champinney villa*, 1227 (cart. de l'abb. de Clairvaux). — *Champigniacum*, 1228 (cart. de l'abb. de la Rivour). — *Villa de Champigneyo*, 1264 (ch. de l'abb. de Montier-la-Celle). — *Champigny*, 1388 (rec. d'aveux et dénombrements). — *Champigny-la-Grange*, 1390 (*ibid.*). — *Champigni-le-Bas*, XVIIIe s^e (pouillé). — *Champigny haut, Champigny bas*, XVIIIe s^e (*Cout. de Troyes*, par Marcilly). — Voy. NOISEMENT pour *Champigny bas*.

CHAMPILLON, h. c^ne de Longeville. — *Champeillons*, 1328 (prisie de la châtellenie d'Isle-Aumont). — *Champillions-les-Maupas*, 1669 (fonds de l'abb. de Montier-la-Celle). — *Champillons*, 1686 (*ibid.*). — *Champilou*, XVIIIe s^e (Cassini).

CHAMP-LALOT (LE), f. et tuilerie, c^ne de Fresnois. — *Champlalot*, XVIIIe s^e (Cassini).

CHAMP-MARIN (LE), h. c^ne de Bérulles.

CHAMP-MICHAUD, h. c^ne de Saint-Thibaut; auj. disparu. — *Champmichot*, XVIIIe s^e (Cassini).

CHAMP-ROCART (LE), h. et m^in, c^ne de Châtres; auj. détruits. — *Champ-Rocart*, XVIIIe s^e (Cassini).

CHAMPSICOURT, h. c^ne de Maraye-en-Othe. — *Chancicur*, 1190 (cart. de l'Yonne). — *Chancicourt*, 1328 (prisie de Villemor). — *Champsicourt*, XVIIIe siècle (Cassini). — *Enchassicour*, XVIIIe siècle (Courtalon, *Top.* t. III, p. 158). — *Chansicour*, XVIIIe siècle (pouillé).

CHAMPS-MARGUERITE (BOIS DES), c^ne d'Arconville.

CHAMP-SUR-BARSE, c^on de Vendeuvre-sur-Barse. — *Champroi*, 1550 (mém. mss. sur Vendeuvre). — *Moulin bannal et gagnage du moulin du Champ-au-Roi*, 1633 (inv. des titres de la seign. de Champ-au-roy); détruit vers 1687. — *Chauverny*, 1679 (carte de Sanson). — *Champauroy*, XVIIIe s^e (Cassini); autrefois *Champ-au-roi*.

Anc. seigneurie relevant jusqu'en 1641 de la châtellenie de Vendeuvre, et depuis cette époque de la baronnie de la Villeneuve-au-Chêne. — Chapelle démolie vers 1820.

Dioc. anc. de Langres; cout. et baill. de Troyes; châtell. de Vendeuvre; gouv. et général. de Champagne; élect. de Bar-sur-Aube.

CHAMPTON, h. c^ne de Racines. — *Champeton*, XVIIIe s^e (Cassini).

CHAMP-VIOLET (LE), f. c^ne d'Hampigny.

CHANAT (LE), bois, c^ne de Marnay. — *Chanay (Le)*, 1318 (actes du Parlem. t. II). — *Bois du Chaslat*, XVIIIe s^e (Cassini).

CHANCERON, f. c^ne de Jully-sur-Sarce. — *Chanteron*, 1328 (prisie de Villemor). — *Chanseron*, XVIIIe s^e (Cassini).

CHANDEY (LE), carrière de craie, sur la route de Troyes à Trainel, c^ne des Noës. — *Carrière de craye du Chandey*, XVIIIe s^e (Cassini).

CHANET (LE), h. c^ne d'Argançon. — *Raimbert Caisnei*, 1135 (cart. de l'abb. de Clairvaux). — *Chasnay*, 1139 (*ibid.*). — *Chasnea*, XIIe s^e (*ibid.*). — *Nemus*

de Chasneio, 1199 (fonds de l'abb. de Montiéramey). — *Chasnetum*, 1228 (cart. de l'abb. de Clairvaux). — *Nemus de Chaisnoi*, 1236 (fonds de l'abb. de Montier-la-Celle). — *Chanet*, XVIIIe s^e (carte de Cassini).

CHANETS (LES), h. c^ne de Montigny. — *Les Chanées*, XVIIIe s^e (Cassini).

CHANGY, fief, c^ne de Briel; auj. disparu. — XVIIe s^e (mentionné dans l'Inv. des titres de la baronnie de la Villeneuve-au-Chêne).

CHANGY, éc. c^ne de Jully-sur-Sarce. — *Sangy* (carte du Dépôt de la guerre).

CHANNES, c^on des Riceys. — *Chaunnes?* 1151 (ch. de l'abb. de Quincy). — *Cheonnaium*, 1219 (cart. de l'abb. de Molême). — *Chaonnes*, 1381 (Foy et hommage rendus par plusieurs seigneurs). — *Channes*, XVIIIe s^e (Cassini). — *Chaonne*, XVIIIe s^e (Statistique du canton des Riceys).

Château très-fort dominant un très-vaste horizon; les fossés existent encore. L'emplacement en est traversé par la route de Tonnerre à Dienville.

Dioc. anc. de Langres; cout. et baill. de Sens, gouv. et général. de l'Île-de-France; élection de Tonnerre.

CHANSAC, h. c^ne de Barberey-Saint-Sulpice. — *Chansa*, XVIIIe s^e (Cassini). — *Chaussac*, XVIIIe s^e (pouillé). — *Sansac*, du nom de celui qui a construit, au XVIe s^e, un manoir fortifié dont les fossés existent en partie. — *Jean Sac* (carte du Dépôt de la guerre).

CHANTECOQ (BOIS DE), c^ne de Morvilliers.

CHANTELOUP, h. c^ne de Lusigny. — *Canteleu*, XIIe s^e (cart. de l'abb. de la Rivour). — *Cantelou*, vers 1195 (*ibid.*). — *Chantelot*, XVIIIe s^e (Cassini).

CHANTELOUP, f. c^ne de Marcilly-le-Hayer; anc. fief. — *Granchia de Chantelou*, 1265 (cart. de l'abb. de Scellières). — *Cantus a laude*, 1268 (ch. de l'abb. du Paraclet). — *Chamteloup*, XVIIIe s^e (Cassini). — *Chanteloup*, XVIIIe s^e (Courtalon, *Top.* t. III, p. 199).

CHANTELOUP, h. c^ne de Sainte-Savine. — *Chanteloup*, XVIIIe siècle (Cassini). — *La maison de Chantelou*, XVIIIe siècle (pouillé).

CHANTELOUP (MOULIN DE), sur la Barse, territ. de Lusigny. — Il existait en 1526 et est auj. détruit.

CHANTEMERLE, h. c^ne de Cormost. — *Cantumeroli*, 1080 (cart. de l'abb. de Molême). — *Cantimerula*, 1095 (*ibid.*). — *Cantumerula*, 1152-1180 (feoda Campaniæ). — *Cantumellum*, 1153 (ch. de l'abb. de Montier-la-Celle). — *Chantemerle*, 1292 (fonds du prieuré de N.-D.-en-l'Île, arch. de l'Aube).

CHANTEMERLE, h. c^ne de Radonvilliers. — *Chantemerle*, XVIIIe s^e (Courtalon, *Top.* t. III, p. 429).

CHANTEPIERRE, fief de la seign. d'Isle (Aumont). — 1503 (Bibl. nat. coll. de Champagne, t. XVII).

CHANTEREIGNE, f. c^ne de Luyères; auj. détruite. — *Canturana*, 1205 (cart. de l'abb. de Molême). — *Chantereine*, XVIIIe s^e (Cassini).

CHANTEREINE OU CHANTEREIGNE, fontaine, territ. de Luyères. — Elle forme la source supérieure de la Barbuise.

CHAOURCE, ch.-l. de c^on, arrond. de Bar-sur-Seine. — *Cadusia*, 878 (fonds de l'abb. de Montiéramey). — *Caduscia*, 896 (Duchesne, *Hist. de la maison de Vergy*, Preuves, p. 19-20). — *Cadussia*, 1117 (fonds de l'abb. de Montiéramey). — *Nova villa*, 1165 (arch. comm. de Chaource). — *Chaorsiç, Chaorse*, 1179 (cart. de l'abb. de Clairvaux). — *Caorsia*, 1205 (fonds de l'abb. de Montiéramey). — *Chaorcia, Chaorsa*, 1209 (*ibid.*). — *Chaursia, Quaourse*, 1228 (Guillaume de Nangis). — *Chaorces*, 1229 (cart. comitum Campaniæ). — *Chaoursia*, 1256-1270 (feoda Campaniæ). — *Chaouse*, XIIIe s^e (bibl. de Troyes, mss. 365). — *Chaourse*, 1308 (liste des députés aux États). — *Chaourse*, 1328 (prisie de Villemor). — *Villeneufve, près de l'église de Chaource*, 1578 (arch. comm. de Chaource). — *Opidum Cadurciense, Caturicæ*, XVIIe s^e (Hadrien de Valois, *Not. Gall.*, p. 281). — *Forêt de Chaource*, XVIIIe s^e (Cassini).

Hôpital et maladerie. — *Domus S. Anthonii*, 1322 (D. Bouquet, *Caroli IV mansiones*). — *Hospitale de Chaorcia*, 1496 (arch. hospital. de Chaource).

Dioc. anc. de Langres; cout. et baill. de Troyes; gouv. et général. de Champagne; élect. de Bar-sur-Aube.

Ville fermée de fossés. — Château très-fort, au siége duquel Louis IX aurait fait ses premières armes en 1228; auj. détruit.

Chaource appartenait au domaine des comtes de Champagne, dont cette ville suivit le sort pendant l'existence de ce comté, et fut le siége d'une châtellenie qui servit à asseoir partie de la rente de 3,333 livres 10 sols adjugée par Philippe de Valois à Jeanne de France, fille de Louis le Hutin et femme d'Eudes IV, duc de Bourgogne, en compensation de ses droits sur le comté de Champagne : cette châtellenie comprenait la ville et le château de Chaource, Chavigny, Chesley, Cussangy, Étourvy, Lagesse, Metz-Robert, Montigny, Pargues, Villiers-le-Bois, du département de l'Aube, et Artonnay, Rugny et Thorey, du département de l'Yonne. Plus tard, la châtellenie de Chaource se composait de Bailly, Balnot-la-Grange, Barret, Binanté, la Borde, Bre-

viande, Cartel, Chaource, la Charme, Chaserey ou Vauburon, le Châtellier, Chavigny, Chesley, Cussangy, Étourvy, les Granges, Lagesse, les Maisons, la Maladrerie, Malassise, Metz-Robert, Montigny, Ossillon, Pargues, les Petits-Buissons, la Poterie, Poucey, le Truchot, Vallières en partie, le Vau, Vauderon, Villiers-le-Bois et quelques paroisses situées en dehors du département de l'Aube.

En exécution du décret du 15 janvier 1790, Chaource devint le chef-lieu d'un canton dépendant du district d'Ervy et composé de 9 municipalités : Chaource, les Granges, Lagesse, la Loge-Pont-Belin, les Loges-Margueron, les Maisons, Metz-Robert, Pargues et Praslain. En l'an IX, ce canton fut placé dans l'arrondissement de Bar-sur-Seine, et l'on y ajouta les 17 c^nes^ dont les noms suivent, savoir : Avreuil, Balnot-la-Grange, Bernon, Chaserey, Chesley, Coussegrey, Cussangy, Étourvy, Lantages, Lignières, Marolles-sous-Lignières, Prusy, Turgy, Vallières, Vanlay, Villiers-le-Bois et Vougrey, ce qui en porta le nombre à 26, qu'il possède encore. — Chaource est aussi le chef-lieu d'un canton ecclésiastique formé de 22 paroisses ou succursales : Avreuil, Balnot-la-Grange, Bernon, Chesley, Coussegrey, Cussangy, Étourvy, les Granges, Lagesse, Lantages, Lignières, la Loge-Pont-Belin, les Loges-Margueron, les Maisons, Marolles-sous-Lignières, Metz-Robert, Pargues, Praslain, Vallières, Vanlay, Villiers-le-Bois et Vougrey.

Chapelatte (La), anc. chapelle, territ. de Saint-Mesmin. — Construite, dit-on, à l'endroit où saint Mesmin fut massacré par Attila et près d'une voie romaine, elle est auj. détruite; l'emplacement, encore visible, est indiqué par une croix.

Chapelle (La), h. c^ne^ de Montfey. — *La Chapelle*, XVIIIe s^e^ (Cassini).

Chapelle (La), fief, c^ne^ de Ville-sur-Terre. — *La Chapelle*, XVIIIe siècle (Courtalon, *Topogr.* t. III, p. 441).

Chapelle (La), chapelle ruinée au N. O. et dans le vallon de Longpré. — XVIIIe s^e^ (Cassini).

Chapelle aux Bés (La), c^ne^ de Saint-André. — 1747 ou plutôt 1697 (plan de la ville de Troyes).

Chapelle aux Marchands (La), chapelle, c^ne^ de la Chapelle-Saint-Luc; auj. détruite. — *L'Annonciation de Notre-Dame*, ou *la Chapelle aux Marchands*, *ad Mercatores*, XVIIIe s^e^ (pouillé).

Chapelle de la Sainte-Vierge (La), dans les bois de Soulaines; auj. détruite. — *Chapelle de la sainte Vierge*, XVIIIe s^e^ (Courtalon, *Top.* t. III, p. 432).

Chapelle de Saint-Bernard (La), isolée, c^ne^ d'Essoyes, près de Servigny. — XIIe siècle.

Chapelle-d'Oze (La), h. c^ne^ de Lantages; prieuré de femmes dépendant du prieuré de Jully. — *Ausa*, 754 (ch. de l'abb. de Montier-la-Celle). — *Villa que Capella vocatur*, 1115 (cart. de l'abb. de Molême). — *Sanctus Sulpicius apud Osam*, 1145 (*ibid.*). — *Capella Ause*, 1189 (cart. de l'abb. de Clairvaux). — *Capella super Osam*, 1204 (cart. de l'abb. de Molême). — *Chapelle d'Oze*, 1210 (*ibid.*). — *Moniales de capella Ause*, 1290-1295 (2e cart. de l'abb. de Molême). — *La chappelle doze*, 1304 (ch. de l'abb. de Montier-la-Celle). — *Cappella de Osa*, 1407 (pouillé). — *Capella Molismæ*, 1618 (Papire Masson, p. 158). — *Chapelle Molesme*, 1679 (carte de Sanson). — *La chappelle Dosse*, 1705 (rolle des jurées et bourgeoisies d'Aumont). — *Chapelle de Hauz*, 1784 (l'Art de vérifier les dates, t. II, p. 589).

Chapelle-Godefroy (La), h. et chât. c^ne^ de Saint-Aubin. — *Capella*, 1147 (ch. de l'abb. du Paraclet). — *Capella Godefridi*, 1220 (cart. de l'abb. de Scellières). — *Capella Codefridi*, 1407 (pouillé). — *Chapelle Godefroid*, 1465 (ordonn. des roys de France, t. XVI, p. 372). — *Chapelle Saint-Michaulez-Nogent*, XVIe s^e^ (Mémoires d'Hatton). — *Capella sancti Michaelis*, XVIIIe s^e^ (Courtalon, *Top.* t. III, p. 195). — *La chapelle Godefroi, chapelle Saint-Michel*, XVIIIe s^e^ (pouillé).

Seigneurie faisant autrefois partie du comté de Nogent-sur-Seine; 1407-1457, paroisse sous le patronage de saint Michel, puis hameau; de nouveau paroisse au XVIIIe s^e^. — Église détruite, auj. par. de Saint-Aubin.

Chapelle-Godefroy (Moulin de la), sur l'Ardusson, c^ne^ de Saint-Aubin.

Chapelle la Vierge (La), chapelle à l'extrémité occidentale de Piney, auj. au milieu du cimetière, transféré dans ce lieu il y a environ trente ans. — *Chapelle de la Vierge*, XVIIIe s^e^ (Cassini). — *Chapelle de la sainte Vierge*, XVIIIe s^e^ (Courtalon, *Top.* t. III, p. 424).

Chapelle Oger (La), dép. de Rhèges; auj. détruite. — *Capella S. Jacobi, vulgo la chapelle Oger*, XVIIe s^e^ (pouillé).

Chapelle-Puiseaux (La), h. c^ne^ d'Eaux-Puiseaux. — *Chapelle Puiseau*, XVIIIe s^e^ (Cassini).

Chapelle-Saint-Luc (La), 2e canton de Troyes. — *Capella sancti Luce*, 1190 (cart. de l'abb. de Saint-Loup). — *Granche de la chapelle saint Luc*, 1276 (ch. du prieuré de Notre-Dame-en-l'Île). — *Capella*, 1295 (ch. de l'abb. de Notre-Dame-aux-Nonnains). — *Chappelle sainct Luc*, 1518 (inv. de titres concernant la comm^rie^ de Troyes).

Dioc. anc., cout. et baill. de Troyes; mairie royale de Preize; gouv. et général. de Champagne; élect. de Troyes.

Chapelle-Saint-Nicolas (La), c^on de Nogent-sur-Seine; anc. couvent de Bénédictins où la paroisse fut transférée en 1187; prieuré dépendant de Montier-la-Celle. — *Sancti Nicholai de capella*, 1138 (inv. de l'abb. de Montier-la-Celle). — *Ecclesia sancti Nicholai*, 1147 (ch. de l'abb. du Paraclet). — *Capella sancti Nicholai*, 1233 (*ibid.*). — *La chappelle sainct Nicolas*, 1515 (ch. de l'abb. de Montier-la-Celle). — *Chapelle Saint-Nicolas-lez-Nogent*, 1576 (Mémoires d'Hatton, p. 854). — *Saint-Nicolas*, XVIIIe s^e (carte de Cassini). — *Port de Nogent-sur-Seine*, XVIIIe s^e (carte de Delisle).

Dioc. anc. de Troyes; cout. et baill. de Troyes; siége particulier de Nogent-sur-Seine; gouv. et général. de l'Île-de-France; élection de Nogent-sur-Seine.

Chapelle-Vallon, c^on de Méry-sur-Seine. — *Capella Vallonis*, 1114 (Camusat, *Promptuarium*, f° 352). — *Capella Galonis*, 1155 (ord. des roys de France, t. VIII, p. 1). — *Capella Gallonis*, 1163 (Camusat, *Promptuarium*, f° 353). — *Cappellæ*, 1184 (*ibid.* f° 179). — *Chapelle Vallon*, 1292 (fonds de Notre-Dame-en-l'Île, arch. de l'Aube). — *Capella Valonis*, 1314 (fonds de la comm^rie de Troyes). — *Cappella Valonis*, 1457 (rôle, fonds de Saint-Pierre, arch. de l'Aube). — *Les chappelles Vallon*, 1627 (tit. de l'Hôtel-Dieu-le-Comte). — *Chappelle Vallon*, 1641 (fonds de la comm^rie de Troyes). — *Les petites Chapelles*, *chapelles Vallon*, XVIIIe siècle (Cassini). — *Chapelle Valon ou les Petites Chapelles*, XVIIIe siècle (pouillé).

Dioc. anc., cout. et baill. de Troyes; gouv. et général. de Champagne; élect. de Troyes.

Chapelles (Les Grandes-), c^on de Méry-sur-Seine. — *Capella sancti Petri*, XIIe s^e (*feodi de Meriaco*, arch. nationales). — *Capelle*, 1184 (Camusat, *Promptuarium*, f° 179). — *Chapelles sainct Pere*, 1292 (fonds de N.-D.-en-l'Île, arch. de l'Aube). — *Les chappelles saint-Père*, 1375 (ch. de l'abb. de Montier-la-Celle). — *Les Chapelles*, 1406 (cart. de la ville de Troyes). — *Chapelle saint Pierre*, 1475 (ch. de l'abb. de Montier-la-Celle). — *Les grans Chappelles*, 1488 (*ibid.*). — *Capelle sancti Petri*, XVIe s^e (pouillé). — *Chappelle sainct Père*, XVIe s^e (liste des par. du dioc.). — *Les grandes chappelles sainct Père*, 1561 (ch. de l'abb. de Montier-la-Celle). — *Les grandes Chappelles*, 1579 (*ibid.*).

Dioc. anc., cout. et baill. de Troyes; gouv. et général. de Champagne; élect. de Troyes.

Chapelotte (La), f. c^ne de Chapelle-Vallon; autrefois paroisse sous le nom de Froides-Parois ou Froide-Rive, réunie en 1427 à celle de Chapelle-Vallon. — *Frigidi Parietes*, XIIe s^e (*feodi de Meriaco*, arch. nationales). — *Fracta Ripa*, 1207 (Camusat, *Promptuarium*, f° 355). — *Fraite Rive*, 1284 (arch. des Petits-Hôpitaux de Troyes). — *Froide Paroix*, XVIe s^e (liste des paroisses du dioc.). — *La Chapelotte*, 1641 (fonds de la comm^rie de Troyes). — *Chapelotte sainte Geneviève*, XVIIIe s^e (Cassini). — *Froide rive*, XVIIIe s^e (Courtalon, *Topogr.* t. III, p. 140). — *Froides parois*, *l'Annonciation de la sainte Vierge*, XVIIIe s^e (pouillé).

Chapitre (Le), église collégiale fondée par les anciens barons de Plancy, en dehors de Plancy, dans le château, vers le XIIe siècle. — *Le Chapitre*, XVIIIe siècle (Cassini).

Chappes, c^on de Bar-sur-Seine. — *Cadappa*, vers 630 (atlas hist. de la France, 1849, sur la carte de la France mérovingienne). — *Cappas*, *officina molaris*, 754 (ch. de l'abb. de Montier-la-Celle). — *Cappe*, 1081 (cart. de l'abb. de Molême). — *Cape*, 1114 (évang. de l'abb. de Saint-Loup). — *Oppidum Cappe*, 1117 (ch. de l'abb. de Montiéramey). — *Chape*, *Capes*, 1139-1143 (cart. de l'abb. de la Rivour). — *Campi*, 1181-1185 (ch. orig. de l'abb. de la Rivour). — *Chapes*, 1195 (cart. de l'abb. de Clairvaux). — *Domus leprosorum Capensium*, 1216 (ch. de l'abb. de Montier-la-Celle). — *Prioratus de Capis*, 1293 (ch. de l'abb. de Montiéramey). — *Chappes*, 1320 (ch. de l'abb. de Notre-Dame-aux-Nonnains). — *Chappæ*, 1505 (Camusat, *Promptuarium*, f° 154). — *Caput*, XVIIIe s^e (Courtalon, *Top.* t. III, p. 85). — *Bois de Chappes*, XVIIIe s^e (Cassini). — *Hôtel Dieu de Chapes*, XVIIIe s^e (pouillé).

Dioc. anc., cout. et baill. de Troyes; gouv. et général. de Champagne; élect. de Troyes.

Ville close de fossés; elle faisait partie du domaine royal et l'on y battait monnaie. — Château très-fort, qui a joué un rôle important pendant les guerres du XVe et du XVIe siècle; sa motte, ses fossés, existent encore.

Prieuré dép. de l'abbaye de Montiéramey. — Hôpital dép. de la comm^rie du Temple de Troyes. — Ancienne seigneurie.

Chappes devint, en 1790, le chef-lieu d'un canton faisant partie du district de Bar-sur-Seine et qui comprenait 8 c^nes: Chappes, Fouchères, Lantages, Rumilly-lez-Vaudes, Saint-Parres-lez-Vaudes, Vaudes, Villemoyenne et Vougrey. Ce canton fut supprimé en l'an IX.

Chardonneret (Étang du), c^ne de Rouilly-Sacey.

Chardonneret (Le), f. et forêt, c^ne de Rouilly-Sacey. — *Grangia Chardineti*, 1139-1143 (cart. de l'abb. de la Rivour). — *Grangia que vocatur Cardenoi*, vers 1140 (*ibid.*). — *Foresta de Chardenaio*, 1176 (*ibid.*). — *Nemus de Chardineto*, 1209 (*ibid.*). — *Cardinetum*, 1230 (*ibid.*). — *Chardonet, Bois du Chardonnet*, XVIIIe s^e (Cassini).

Charley, h. c^ne de Sainte-Maure; auj. détruit. — *Charli, Charly*, XIIIe s^e (bibl. de Troyes, mss. 365). — *Charley*, 1527 (Camusat, *Promptuarium*, f° 256). — *Charlei*, XVIIIe s^e (pouillé).

Brûlé vers 1696; son emplacement est compris dans le parc du château de Sainte-Maure. — Anc. seigneurie.

Charlieu, forêt, étang et rendez-vous de chasse, territ. de Radonvilliers.

Charlotte, f. c^ne de Saint-Léger-sous-Margerie.

Charme (La), h. c^ne de Troyes. — *Charmes*, 1320 (ch. de l'abb. de Montier-la-Celle). — *Haute et basse Charmes*.

Charme (Le), h. c^ne de Balnot-la-Grange. — *Grangia de Calmis*, 1147 (cart. gén. de l'Yonne). — *Chalma*, 1178 (ch. de l'abb. de Quincy). — *Grangia Charmi*, 1198 (cart. gén. de l'Yonne). — *Grangia de Chelma*, 1202 (ch. de l'abb. de Montiéramey). — *Grangia de Carmo*, 1248 (ch. de l'abb. de Quincy). — *Grangia de Charmo*, 1248 (ch. de l'abb. de Montiéramey). — *La Granche dou Charme*, 1328 (prisie de Villemor). — *La Grange du Charme*, 1518 (ch. de Balnot-la-Grange, arch. comm.).

Charmelle (La), h. c^ne de Vanlay.

Charmelle (La), f. c^ne de Vauchonvilliers; auj. détruite. — *Ferme en Charmelle*, XVIIIe s^e (Cassini).

Charmels, fief de la seign. d'Isle. — 1503 (Bibl. nat. coll. de Champagne, t. XVII).

Charmes (Les), f. c^ne de Brienne-la-Vieille.

Charmesseaux, h. c^ne de Trancault, avec église; auj. avec chapelle sur l'emplacement de l'ancienne église. — *Charmisel*, 1201 (feoda Campaniæ). — *Charmeciaux*, vers 1222 (livre des vassaux). — *Charmeciaus*, 1237 (ch. de l'abbaye du Paraclet). — *Charmecelli*, 1253 (ch. de l'abb. de Vauluisant). — *Charmetiaus*, 1260 (*ibid.*). — *Charmeceaulx, Chameceau*, 1328 (prisie de Villemor). — *Chametelli*, 1407 (pouillé). — *Charmicellum*, 1428 (*ibid.*). — *Charmecellum*, 1457 (rôle, fonds de Saint-Pierre, arch. de l'Aube). — *Chamecelli*, XVIe s^e (pouillé). — *Charmesseau*, XVIIe s^e (pouillé). — *Charmeceau*, XVIIIe s^e (Cassini).

Commune en 1790, supprimée au XIXe siècle.

Charmets (Les), ancien fief dépendant de la châtellenie d'Isle-Aumont. — *Charmeel*, 1328 (prisie de Villemor). — *Charmets*, 1705 (rolle des jurées et bourgeoisies d'Aumont).

Charmilles (Les), f. c^ne de Fravaux.

Charmis (Bois du), c^ne de Verpillières.

Charmont, c^on d'Arcis-sur-Aube. — *Curtlaverzi*, XIIe s^e (ch. du prieuré de Foicy). — *Corthlaverzei, Corchlaverzei, Corlavrezi*, 1136 (ch. de l'abb. de Saint-Loup). — *Curlavarze, Cortlavardi*, 1145-1169 (ch. de l'abb. de la Rivour). — *Corthlaverzi, Cortlaverzi*, 1147 (cart. de l'abb. de Saint-Loup). — *Colaverzi*, 1153 (évang. de l'abb. de Saint-Loup). — *Colaverdi*, 1161 (cart. de l'abb. de Saint-Loup). — *Curtelavera*, 1164 (*ibid.*). — *Curtelaverzi*, 1164 (*ibid.*). — *Corlarverre*, 1172 (Bibl. nat. lat. 5432, f° 50 v°). — *Curtislaverzeium*, 1178 (cart. de l'abb. de Saint-Loup). — *Colaverde*, 1183 (Camusat, *Promptuarium*, p. 178). — *Corchlavera*, 1189 (cart. de l'abb. de Saint-Loup). — *Corlavelleium*, 1209 (Gall. christ. instr., t. XII, p. 285). — *Colaverzeium*, 1225 (ch. de l'abb. de Montiéramey). — *Curlavarzi, Colaverdeyum*, XIIIe s^e (bibl. de Troyes, mss. 365). — *Coulaverdey*, 1307 (ch. de l'abb. de Notre-Dame-aux-Nonnains). — *Colaverdy*, 1309 (ch. du prieuré de Foicy). — *Coulaverdeyum*, 1381 (arch. de la ville de Troyes, compte mss. orig.). — *Colaverdey*, XVIe s^e (liste des paroisses du dioc.). — *Charmont* ou *Colas-Verdey*, XVIIIe s^e (Cassini). — *Charmontium, Colasverdeyum*, XVIIIe s^e (Courtalon, *Top.* t. III, p. 86).

Dioc. anc., cout. et baill. de Troyes; mairie royale de la Barbuise; gouv. et général. de Champagne; élect. de Troyes.

Maison forte au XVe et au XVIe siècle, aujourd'hui château moderne. — Janvier 1669, lettres patentes portant changement du nom de Colas-Verdey en celui de Charmont.

Charmont (Le Petit-), c^ne de Charmont. — *Le Petit-Charmont*, XVIIIe s^e (pouillé).

Charmotte (La)..... environs de Rouilly-Saint-Loup; lieu auj. détruit. — *La Charmante*, XIIIe s^e (ch. du prieuré de Notre-Dame-en-l'Île). — *La Charmotte*, 1336 (*ibid.*).

Charmoy, c^on de Marcilly-le-Hayer. — *Carmedum*, 886 (cart. gén. de l'Yonne). — *Carmeium, Charmeium*, 1147 (cart. de l'abb. du Paraclet). — *Nemus de Charmeo*, 1147 (ch. de l'abb. du Paraclet). — *Carma*, 1194 (Gall. christ. instr. t. XII, p. 279) — *Charma*, 1202 (ch. de l'abb. du Paraclet). — *Charmoy*, 1257 (ch. de l'abb. de Vauluisant). — *Charmayum*, 1407 (pouillé). — *Charmoyum*, XVIe s^e (*ibid.*). — *Charmoacum*, XVIIe s^e (*ibid.*). — *Charmoium*, XVIIe s^e (*ibid.*). — *Charmoi*, XVIIIe s^e (*ibid.*).

— *Carnacum*, XVIIIe siècle (Courtalon, *Top.* t. III, p. 191).

Dioc. anc., cout. et baill. de Troyes; châtell. de Bourdenay; gouv. et général. de Champagne; élect. de Troyes.

Château fort détruit.

CHARMOY, f. c^ne de Villemorien; dépendait autrefois de la par. de Vougrey. — *Charmoy*, XVIIIe s^e (Cassini).

CHARMOY, bois, c^ne de Vulaines. — *Bois Charmoy*, XVIIIe s^e (Cassini).

CHARMOY (LE), anc. fief, c^ne de Fontette; auj. détruit. — 1553 (État du baill. de Troyes).

CHARNY-LE-BACHOT, c^on de Méry-sur-Seine. — *Charni*, 1219 (ch. de l'abb. de Montiéramey). — *Charneium*, 1231 (*ibid.*). — *Charne-lez-Plance*, 1252 (fonds de N.-D.-en-l'Île, arch. de l'Aube). — *Charny*, 1311 (ch. de l'abb. de Montier-la-Celle). — *Charneyum*, 1381 (arch. de la ville de Troyes, compte mss. orig.). — *Charney, Charny et le Bachot*, XVIe s^e (liste des par. du diocèse). — *Charniacum*, XVIIIe s^e (pouillé).

Dioc. anc. et cout. de Troyes; baill. de Troyes; siége particulier de Méry; gouv. et général. de Champagne; élect. de Troyes.

CHARREY, m^in et h. c^ne de Marolles-sous-Lignières. — *Villa que Carriacus dicitur cum molendinis*, 1179 (cart. gén. de l'Yonne).

Port sur le canal de Bourgogne, construit en 1840.

CHARTREUX (LES), h. c^ne de Troyes.

Couvent fondé en 1315 par Pierre de Moussey, transporté à la Prée en 1332, enfin en 1626 à l'Écherelle, du faubourg Croncels de Troyes, où le trouvèrent les événements de 1790. — *Domus carthusiensis de Pratea*, 1341 (Camusat, *Promptuarium*, f° 202). — *L'Écherelle, Largentiere, Gagne-petit*, XVIIIe s^e (Courtalon, *Top.* t. III; p. 53). — *Les Chartreux*, XVIIIe s^e (Cassini). — *Lecherelle*, XVIIIe s^e (pouillé).

CHARTREUX-EN-L'ÎLE (LES), f. c^ne de Villy-le-Bois.

Premier établissement des Chartreux, fondé en 1315 par Pierre de Moussey, transporté à la Prée en 1332, enfin en 1626 à l'Écherelle, du faubourg Croncels de Troyes. — *Les Frères de Chartreuse*, 1328 (prisie de Villemor). — *Les Chartreux en l'Isle*, XVIIIe s^e (Cassini). — *Ferme-en-Isle*, XIXe s^e (carte de l'État-major). — *En-Ile*, XIXe s^e (carte du Dépôt de la guerre).

CHASEREY, c^ne de Chaource. — *Grangia de Chasereo*, 1124 (ch. de l'abb. de Quincy). — *Chaseri*, 1141 (*ibid.*). — *Chaserius*, 1167 (*ibid.*). — *Chasare, Chasareis*, 1178 (*ibid.*). — *Grangia de Chasere*, 1178 (cart. gén. de l'Yonne). — *Chasereius*, 1180 (ch. de l'abb. de Quincy). — *Grangia Chaseriaci*, 1198 (cart. gén. de l'Yonne). — *Chaseriacus*, 1202 (ch. de l'abb. de Quincy). — *Chazerey*, 1220 (*ibid.*). — *De Chasereyo grangia*, 1238 (*ibid.*). — *La Granche de Chazery*, 1328 (prisie de Villemor). — *Chazere*, 1513 (ch. de l'abb. de Quincy). — *Chazeray*, 1679 (carte de Sanson). — *Chazereus*, 1845 (Ann. de l'Yonne, 3e partie, p. 194).

Dioc. anc. de Langres; cout. et baill. de Troyes; châtell. de Chaource; gouv. et général. de l'Île-de-France; élect. de Tonnerre.

CHASEREY (BAS-), h. c^ne de Chaserey. — *Bas-Chazerey*, (Cassini).

CHASNAY, h. c^ne de Saint-Jean-de-Bonneval. — *Chasnoy, le Chasnoy-soubz-Saint-Jehan*, 1328 (prisie de Villemor). — *Chasnay*, XVIIIe s^e (Courtalon, *Top.* t. III, p. 114). — *Chasnai*, XVIIIe s^e (pouillé).

CHASSE. — Un grand nombre de chemins ruraux dans les environs de Troyes portent ce nom.

CHASSE-PROFIT, h. c^ne de Rigny-le-Ferron.

CHASSERICOURT, c^on de Chavanges. — *Carcerei curtis*, 1076-1084 (cart. de l'abb. de Montiérender). — *Cachericour*, 1146 (ch. de Geoffroy, év. de Langres). — *Charchericurtis*, 1146-1153 (ch. de l'abb. de la Chapelle-aux-Planches). — *Chacericurtis*, 1147 (Gall. christ. instr. t. XII, p. 267). — *Charcericort*, 1159 (ch. de l'abb. de la Chapelle-aux-Planches). — *Charchericurt*, 1173 (*ibid.*). — *Chalchericort*, 1178 (*ibid.*). — *Chassericourt*, 1465 (ord. des roys de France, t. XVI, p. 373). — *Charchericourt*, 1603 (terr. du duché de Beaufort). — *Chassericuria*, XVIIIe s^e (pouillé). — *Moulin (à vent) de Chassericourt*, XVIIIe s^e (Cassini); auj. détruit. A quelques pas de là est une pierre commémorative rappelant l'emplacement d'un ancien télégraphe aérien.

Dioc. anc. de Troyes; cout. et baill. de Chaumont; gouv. et général. de Champagne; élect. de Vitry-le-François.

CHASSOIS, h. et m^in à eau, c^ne d'Herbisse.

CHÂTEAU (BOIS DU), c^ne de Saint-Benoît-sur-Vanne.

CHÂTEAU (LE), éc. c^ne d'Arrentières.

CHÂTEAU (LE), éc. c^ne de Balignicourt.

CHÂTEAU (LE), éc. c^ne de Bligny.

CHÂTEAU (LE), h. c^ne de la Motte-Tilly.

CHÂTEAU (LE), f. c^ne de Neuville-sur-Vanne.

CHÂTEAU (LE), f. c^ne du Plessis-Gatebled.

CHÂTEAU (LE), éc. c^ne de Pont-sur-Seine. Voy. CAVES (LES).

CHÂTEAU (LE), éc. c^ne de Saint-Benoît-sur-Vanne.

CHÂTEAU (LE), éc. c^ne de Saint-Parres-les-Tertres.

CHÂTEAU (LE), éc. c^ne de Villechétif.

CHÂTEAU-CHINON (LE), f. c^ne d'Ervy. — *Château-Chignon*, XVIIIe s^e (Cassini).

CHÂTEAU-GAILLARD (LE), éc. c^ne de la Villeneuve-au-Chêne; anc. château fort auj. démoli.

Château-Gaillard (Le), anc. h., anc. fief relevant de la seigneurie de Marcilly-le-Hayer, puis ferme au XVIIIe siècle; auj. détruite. — *Château-Gaillard*, 1553 (État du baill. de Troyes). — *Gaillard*, XVIIIe s. (Cassini).

Château-Hutton (Le) ou Champ des Rosiers, chât. et h. cne de Saint-Mards-en-Othe. — *Castrum Guitonis*, XIIe s. (cart. de l'Yonne). — *Castellum Witton*, 1150 (*ibid.*). — *Château Hutton*, 1169 (*ibid.*). — *Castellum Guitone*, 1173 (cart. de l'abb. de la Rivour). — *Castrum Witon*, XIIIe s. (cart. de l'Yonne). — *Castrum Vitonis*, 1204 (cart. de l'abb. de Molême). — *Chasteau Huiton, chasteau Huton*, 1328 (prisie de Villemor). — *Chasteau Hucton*, 1512 (ch. de Jehan Bourgeoys, garde du scel). — *Château Hutton ou Champ des Rosiers*, XVIIIe s. (Courtalon, *Top.* t. III, p. 171).

Château fort situé au milieu de la forêt d'Othe; hameau et chât. auj. détruits.

Château-Mahiet ou Maillet, fief du siége de Pont-sur-Seine; auj. détruit. — 1553 (État du baill. de Troyes).

Châtelet (Le), château du moyen âge construit sur le versant nord de la côte de Sainte-Germaine, autrefois sur le territoire de Bar-sur-Aube, auj. sur celui de Fontaine.

Châtelier (Le), f. cne de Chassericourt, autrefois fief relevant de Beaufort, auj. Montmorency. — *Le Chastelier*, 1342 (cart. de l'abb. de Boulancourt).

Châtelier (Le), h. cne de Chesley. — *Le Châtelier*, XVIIIe s. (Cassini).

Châtelier (Le), petit château dépendant de Virey-sous-Bar, compris auj. dans les habitations de cette commune. — *Chastellier*, 1679 (carte de Sanson). — *Le Chatelier*, XVIIIe s. (Cassini).

Châtellier (Le), fief de la seignrie de Chaource. — 1553 (État du baill. de Troyes).

Châtellier (Le), fief, cne de Lagesse. — 1776 (Alm. de Troyes, *Descript. du baill. de Troyes*).

Châtelot (Le), anc. paroisse, sous le vocable de saint André, réunie à la Villeneuve-au-Châtelot par arrêt du Parlement du 26 juin 1665. — *Chasteleth*, 1158 (ch. de l'abb. de la Rivour). — *Chastelet*, 1166 (cart. de l'abb. de Scellières). — *Castelletum*, 1334 (cart. du Temple). — *Chatelot*, XVIIIe s. (pouillé).

Chatonrupt, fief, cne de Champ-sur-Barse. — *Fief de Chatonrupt ou de Pelletrat*, 1514 (inv. des titres de la seignrie de Champ-au-Roi).

Châtres, cne de Méry-sur-Seine. — *Chattres*, XIIe s. (*feodi de Meriaco*, arch. nationales). — *Chastres*, 1139-1143 (cart. de l'abb. de la Rivour). — *Castre*, 1153 (ch. de l'abb. de Montier-la-Celle). — *Chastre*, 1197 (ch. de Garnier, évêque de Troyes, arch. de l'Aube). — *Villa de Castris*, 1213 (cart. de l'abb. de la Rivour). — *La Chastre*, vers 1222 (livre des vassaux). — *Chatres*, 1244 (arch. de l'Aube, G. 733).

Dioc. anc., cout. et baill. de Troyes; siége particulier de Méry-sur-Seine; gouv. et général. de Champagne; élect. de Troyes.

Chauchigny, cne de Méry-sur-Seine. — *Chauchigniacum*, 1122-1149 (ch. du prieuré de Foicy). — *Chauchiniacum*, vers 1145 (*ibid.*). — *Chauchini*, 1264 (ch. de l'Hôtel-Dieu-le-Comte). — *Chauchignei*, 1267 (archives de l'hospice Saint-Nicolas de Troyes). — *Chauchignyacum*, XVIe s. (pouillé). — *Chauchinieyum*, XVIe s. (*ibid.*). — *Chauchigny*, XVIe s. (liste des paroisses du diocèse). — *Chauchigni*, XVIIIe s. (pouillé).

Dioc. anc., cout. et baill. de Troyes; gouv. et général. de Champagne; élect. de Troyes.

Chauchigny a été le chef-lieu d'un canton du district d'Arcis créé en exécution du décret du 15 janvier 1790 et comprenant 6 cnes : Chauchigny, les Grandes-Chapelles, Premier-Fait, Saint-Mesmin, Sainte-Syre et Savières.

Chaude-Fouace, chapelle, territ. de Nogent-sur-Seine, bâtie, en exécution du testament de l'évêque de Troyes Henri de Poitiers, en mémoire de la victoire remportée par lui sur les Anglais en 1359.

Chaudrey, cne de Ramerupt. — *Calderium*, 1148 (Camusat, *Promptuarium*, f° 366). — *Chaudeium, Chaudereium, Chauderiacum*, 1202 (cart. de l'abb. de Saint-Loup). — *Calderiacum*, 1209 (Gall. christ. instr. t. XII, p. 285). — *Chaudere*, 1228 (cart. de l'abb. de Clairvaux). — *Chaudereyum*, 1294 (ch. de l'abb. de Saint-Loup). — *Chaudert, Chaulderey*, XVIe s. (liste des paroisses du diocèse). — *Chaudrey-lez-Rameru*, 1686 (manuel de rec. de l'abb. de Saint-Loup). — *Chaudireium*, XVIIe s. (pouillé). — *Chaudrai*, XVIIIe s. (Courtalon, *Top.* t. III, p. 454). — *Chaudrei*, XVIIIe s. (pouillé).

Dioc. anc. de Troyes; cout. et baill. de Chaumont; gouv. et général. de Champagne; élect. de Troyes.

Chauffour (Bois du), cnes de Bérulles, de Rigny-le-Ferron et de Cérilly (Yonne).

Chauffour-lez-Bailly, cne de Bar-sur-Seine. — *Calidus furnus*, 1089 (cart. de l'abb. de Molême). — *Chaufor*, 1206 (ch. de l'abb. de Montiéramey). — *Chaufour*, 1216 (Gall. christ. inst., t. IV, p. 201). — *Chauffour*, 1364 (ordonn. du bailli de Troyes : Coutant, *Hist. de Bar-sur-Seine*, t. I, p. 95).

Dioc. anc. de Langres; cout. de Troyes; baill. de Bar-sur-Seine; gouv. et général. de Champagne; élect. ou comté de Bar-sur-Seine.

Chaumes (Les), éc. c^ne de Montigny; auj. détruit.

Chaumesnil, c^ne de Soulaines. — *Calvo Magnol*, 1143 (ch. de l'abb. de Basse-Fontaine). — *Calvus Magnolius*, 1143 (*ibid.*). — *Calvus Masnil*, 1164 (ch. de l'abb. de Clairvaux). — *Chalvanmasnillus*, 1205 (ch. de l'abb. de Montiéramey). — *Calidus Magnillus*, 1379 (ch. du chap. de Saint-Maclou). — *Chaut Masnil*, 1400 (*ibid.*). — *Calvus Magnillus*, 1407 (pouillé). — *Calvus Mainillus*, 1428 (*ibid.*). — *Chaulmagny, Chaultmaignil*, XVIe s^e (liste des par. du dioc.). — *Calvus Maignillus*, XVIe s^e (pouillé). — *Chaumesgnil*, 1581 (ch. et tit. de l'abb. de Clairvaux). — *Calvus, Calidus Mesgnilus*, XVIIe s^e (pouillé). — *Chaulmaisgnil*, 1615 (terr. du duché de Beaufort). — *Chaulmaignil*, 1626 (ch. de l'abb. de Clairvaux). — *Calvus Mesnillus, Calvum Mongolium*, XVIIIe s^e (Courtalon, *Top.* t. III, p. 399). — *Calvus, Calidus Menillus, Chaumenil*, XVIIIe s^e (pouillé).

Dioc. anc. de Troyes; cout. et baill. de Chaumont; gouv. et général. de Champagne; élect. de Bar-sur-Aube.

Chaumont (Bailliage de). — Les communes dont les noms suivent faisaient partie, avant 1790, du baill. de Chaumont et en suivaient la coutume, savoir : Aillefol, compris sous le nom de Gérosdot; Ailleville, Arconville, Arembécourt en partie, Arentières, Aubigny, Aulnay, Auzon, Avant-lez-Ramerupt, Bailly-le-Franc, Balignicourt, Bar-sur-Aube, Baroville, Bayel, Bergères, Bétignicourt, Blaincourt, Blignicourt, Braux, Brevonne, les deux Brienne, Brillecourt, la Chaise, Chalette, Champignolle, Chassericourt, Chaudrey, Chaumesnil, Chavanges, Coclois, Colombé-la-Fosse, Colombé-le-Sec, Courcelle, Couvignon, Crespy, Cunfin, Dampierre, Dienville, Dommartin-le-Coq, Donnement, Engente, Épagne, Épothémont, Essoyes, Fontaine, Fontaine-Luyères, Fravaux, Fresnay, Fuligny, Hampigny, Isle-sous-Ramerupt, Jasseines, Jessaint, Joncreuil, Juvancourt, Juvanzé, Juzanvigny, Lassicourt, Lentilles, Lesmont, Lignol, Longchamp, Longsols, Luyères, Magnicourt, Maisons-près-Soulaines, Maizières, Mathaux, Montangon, Montier-en-l'Île, Montmorency, Morambert, Morvilliers, Pars-lez-Chavanges, Pel-et-Der, Perthes, le Petit-Mesnil, Piney, Poligny, Pougy, les deux Précy, Radonvilliers, Ramerupt, Rance, Romaine, Rosnay, Rouilly-Sacey, Rouvres, Saint-Christophe, Saint-Léger-sous-Brienne, Saint-Léger-sous-Margerie, Saint-Mards-en-Othe, Saint-Nabord, Saint-Usage, Saulcy, Soulaines, Thil, Thors, Trannes, Unienville, Urville, Valentigny, Vaupoisson, Vernonvilliers, Verpillières, Verricourt, la Ville-au-Bois-lez-Soulaines, Villeneuve-au-Chemin, Villeret, Ville-sous-la-Ferté, Ville-sur-Terre, Vinets, Voigny, Yèvres.

Chaussée (La), h. c^ne de Virey-sous-Bar.

Chaussée de Villechétif, c^ne de Villechétif; construite vers 1540 par les habitants de Troyes pour éviter le péage du Pont-Hubert (arch. munic. reg. des délib., série A).

Chaussepierre, f. c^nes de Rumilly-lez-Vaudes; anc. fief. — *Chauchepierre*, 1244 (ch. de l'Hôtel-Dieu-le-Comte). — *Chaussé Pierre*, XVIIIe s^e (Cassini).

Chausson, h. c^ne de Rilly-Sainte-Syre, auj. réuni à Sainte-Syre. — *Calciniacum*, XIIe siècle (Camusat, *Promptuarium*, f° 355). — *Chaucum*, 1114 (ch. de l'abb. de Montier-la-Celle). — *Chaucons*, 1154 (*ibid.*). — *Caltiacum, Calciacum*, 1164 (*ibid.*). — *Chacum*, 1218 (*ibid.*). — *Grangia de Chausson*, 1236 (*ibid.*). — *Chaucons*, 1277 (*ibid.*). — *Chaucon*, 1336 (*ibid.*). — *Chaussons*, 1375 (*ibid.*).

Chavanges, ch.-l. de c^on, arrond. d'Arcis-sur-Aube. — *Cavanicas*, 753 (ch. de l'abb. de Montier-la-Celle). — *Cavenge*, 1146-1153 (ch. de l'abb. de la Chapelle-aux-Planches). — *Cavance*, 1153 (ch. de l'abb. de Montier-la-Celle). — *Cavangie*, 1174 (Gall. christ. instr. t. XII, p. 274). — *Chavenge*, 1185 (ch. de Manassès, év. de Troyes). — *Chavanges*, 1195 (ch. de l'abb. de Montier-la-Celle). — *Chavangie*, 1219 (cart. de l'abb. de Montiérender). — *Chavaingie*, 1247 (ch. de l'abb. de la Chapelle-aux-Planches). — *Chavenges*, 1291 (*ibid.*). — *Chavengie*, 1364 (ch. de l'abb. de Montier-la-Celle). — *Chavange*, 1644 (*ibid.*).

Pagus Arciacensis; dioc. anc. de Troyes; cout. et baill. de Chaumont; gouv. et général. de Champagne; élect. de Vitry-le-François.

Le canton de Chavanges, du district d'Arcis, fut formé, en exécution du décret du 15 janvier 1790, des 8 municipalités suivantes : Chavanges, Arembécourt, Bailly-le-Franc, Balignicourt, Chassericourt, Joncreuil, Pars, Saint-Léger-sous-Margerie; en l'an IX, on augmenta ce canton des 9 communes dont les noms suivent : Aulnay, Braux, Chalette, Donnement, Jasseines, Lentilles, Magnicourt, Montmorency et Villeret. — Chef-lieu de canton ecclésiastique comprenant 14 paroisses ou succursales : Arembécourt, Aulnay, Bailly-le-Franc, Braux, Chalette, Chassericourt, Donnement, Joncreuil, Lentilles, Magnicourt, Montmorency, Pars, Saint-Léger-sous-Margerie et Villeret.

Chavaudon, f. c^nes de Marcilly-le-Hayer et de Bercenay-le-Hayer : la limite des deux finages partage la ferme en deux parties; anc. fief. — *Campo-Waudonis*, 1238 (arch. départ. G. 720). — *Chevaudon*, 1553

(extr. et État somm. du baill. de Troyes). — *Chavaudon*, XVIIIe s^e (pouillé).

Chavigny, fief, territ. de Cussangy; auj. détruit. — 1553, dép. de la seigneurie de Chaource. — 1776 (Alm. de Troyes, *Description du baill. de Troyes*).

Chefgrain, f. c^ne de Thil. — *Chefgrain*, XVIIIe s^e (Cassini).

Chemin, h. c^ne de Vaudes. — *Chiminus*, 1097 (cart. de l'abb. de Molême). — *Chaminum*, 1210 (D'Arbois, *Voy. paléog.* p. 290). — *Chemin*, 1237 (ch. de l'abb. de Montiéramey). — *Cheminus*, 1262 (ch. de l'Hôtel-Dieu-le-Comte). — *Chemyn*, 1328 (prisie de Villemor).

Chemin (Le Haut-), territ. de Brienne-le-Château, conduisant à Perthes et séparant le territoire de Brienne de celui de Saint-Léger. — 1825 (arch. départ. procès-verbal de classif. des chemins).

Chemin d'Auxerre, territ. de Laines-aux-Bois, allant de Laines-aux-Bois à Chevillelle; limite le territoire de Chevillelle de celui de Laines-aux-Bois (arch. départ. procès-verbal de classif. des chemins).

Chemin de Bray à Châlons-sur-Marne, rive droite de la Seine, territ. de Barbuise. — 1827 (arch. départ. procès-verbal de classif. des chemins).

Chemin de César, c^ne de Saint-Usage; voie venant de Langres, se dirigeant sur Troyes et tenant la rive droite de l'Arce et de la Seine : encore parcourue au XVIIIe siècle.

Chemin de Châlons, c^ne de Balignicourt, de Donnement à Corbeïl; anc. voie romaine. — 1823 (arch. départ. procès-verbal de classif. des chemins).

Chemin de Courcelange, des Sarrasins ou de Semivaux, territ. de Colombey-la-Fosse. — 1826 (arch. départ. procès-verbal de classif. des chemins).

Chemin de Fin de Soligny et de Charmesseaux, conduisant à Sognes (Yonne). — 1828 (arch. départ. procès-verbal de classif. des chemins).

Chemin de la Forge, c^ne de Villemoiron, se dirigeant des hameaux d'Estissac vers Surançon et Saint-Mards-en-Othe. — 1826 (arch. départ. procès-verbal de classif. des chemins).

Chemin de la Reine Blanche, c^ne de Saint-André, conduisant de Troyes à Rosières, par Saint-André.

Chemin de la Reine Blanche, territ. de Saint-Pouange. — 1829 (arch. départ. procès-verbal de classif. des chemins).

L'une des reines Blanche posséda la ferme des Blancs-Fossés, à laquelle ce chemin conduit.

Chemin de la Thomelle ou de la Tombelle, c^ne de Semoine. — 1841 (arch. départ. procès-verbal de classif. des chemins).

Chemin de Lorris, territ. de Davrey.

Chemin de Pompée, territ. d'Avant-lez-Marcilly et d'Avon-la-Pèze, d'Avant à Rigny-la-Nonneuse. — 1825 (arch. départ. procès-verbal de classif. des chemins).

Chemin de Pont-sur-Seine : il sépare le territ. de Saint-Martin de celui de la Fosse. — 1834 (arch. départ. procès-verbal de classif. des chemins).

Chemin de Puteville ou de Javon, territ. de Clérey, conduisant de Clérey à Villemoyenne (arch. départ. procès-verbal de classif. des chemins).

Chemin de Roma ou Vieille Voie, c^ne de Cussangy; présumé voie romaine venant de *Vertillium* (Vertaut, dép^t de la Côte-d'Or).

Chemin de Saint-Phal, territ. de Chennegy. — Ce chemin, qui se continue de Pont-sur-Seine à Pont-Belin, sur l'Armance, est un anc. chemin romain ou gaulois (arch. départ. procès-verbal de classif. des chemins).

Chemin des Douze-Épées, territ. de Rigny-le-Ferron. — 1856 (arch. départ. procès-verbal de classif. des chemins).

Chemin des Fées, c^ne d'Étourvy, se dirigeant de l'E. à l'O.

Chemin des Fées, c^ne de Marolles-lez-Bailly, allant du midi au nord vers Troyes et empierré. — Il n'est plus pratiqué.

Chemin des Fées, c^ne de Saint-Usage, anc. voie romaine pavée en hérisson et allant de Vitry-le-Croisé à Villars-en-Azois.

Chemin des Forges ou Voie des Forges, c^ne de Dierrey-Saint-Julien. — 1834 (arch. départ. procès-verbal de classif. des chemins).

Chemin des Forges, c^ne de Dierrey-Saint-Pierre. — 1834 (arch. départ. procès-verbal de classif. des chemins).

Chemin des Haulz, c^ne de Charny-le-Bachot, sur la rive gauche de l'Aube; considéré comme voie romaine.

Chemin des Lombards, c^ne de Saint-André.

Chemin des Minières, territ. de Vendeuvre-sur-Barse.

Chemin des Minières, c^ne de Vulaines, conduisant à Pouy. — 1840 (arch. départ. procès-verbal de classif. des chemins).

Chemin des Rittes, c^ne d'Ormes, conduisant d'Arcis-sur-Aube à Fère-Champenoise.

Chemin des Romains, anc. chemin d'Essoyes à Fontette. — Près de cette voie, lieu-dit *les Rotures*, substructions importantes d'un établissement gallo-romain.

Chemin des Romains, limite le finage des Granges de celui de Vanlay. — 1840 (arch. départ. procès-verbal de classif. des chemins).

Chemin des Romains, limite les territ. de Gyé-sur-Seine et d'Essoyes.

Chemin des Romains, sépare le territ. de Piney de ceux d'Onjon et de Montangon; auj. abandonné. — 1834 (arch. départ. procès-verbal de classif. des chemins).

Chemin des Romains, c^ne de Plancy et autres jusqu'à Charny-le-Bachot, sur la rive gauche de l'Aube.

Chemin des Romains, territ. de Trannes; commençant à la sortie de la rue aux Juifs, il traverse le domaine de Beaulieu et aborde le territ. de Juvanzey (anc. voie romaine de Langres à Reims, par Bar-sur-Aube, *Segessera*). — 1835 (arch. départ. procès-verbal de classif. des chemins).

Chemin des Romains ou Voie des Granges, c^ne de Turgy. — 1843 (arch. départ. procès-verbal de classif. des chemins).

Chemin des Romains ou de la Grande-Place, c^ne de Turgy. — 1843 (arch. départ. procès-verbal de classif. des chemins).

Chemin des Romains ou Voie de la Péreuse, c^ne de Vanlay; du chemin de la Charmelle au finage de Turgy, en traversant la Gourvelle et le ru de Chameuse. — 1840 (arch. départ. procès-verbal de classif. des chemins).

Chemin des Romains, c^ne de la Villeneuve-au-Châtelot, compris auj. dans la nouvelle route venant de Pont-sur-Seine. — 1833 (arch. départ. procès-verbal de classif. des chemins).

Chemin des Romains ou Voie du Chanat, c^ne de Villeneuve-au-Chemin; c'est un fragment de la voie romaine d'Autun à Troyes. — 1841 (arch. départ. procès-verb. de classif. des chemins).

Chemin de Tonnerre ou de la Crotte, c^ne de Jeugny; anc. chemin de Troyes à Tonnerre.

Chemin de Tonnerre à Troyes, c^ne de Saint-Phal, par Saint-Phal et la ferme des Joncs. — 1825 (arch. départ. procès-verbal de classif. des chemins).

Chemin de Troyes, territ. d'Aulnay et de Balignicourt; commence au tertre finéral de Braux, passe près de la Tombelle-d'Aulnay et sépare les finages de Saint-Léger et de Balignicourt de ceux de Pars, de Braux et d'Aulnay. — 1823 (arch. départ. procès-verbal de classif. des chemins).

Chemin de Troyes, dit aussi la Vieille Route, limitant les territ. de Courceroy et de Gumery; auj. chemin de servitude pour ces deux communes. — 1833 (arch. départ. procès-verbal de classif. des chemins).

Chemin de Troyes, territ. de Feuges, conduisant à Vailly, en dehors de la route actuelle. — 1841 (arch. départ. procès-verbal de classif. des chemins).

Chemin de Troyes, c^ne de Lassicourt, allant de Lassicourt à Rosnay. — An VI (arch. départ. procès-verbal de classif. des chemins). — C'est sans doute une anc. voie romaine.

Chemin de Troyes, limitant les territ. de la Motte-Tilly et de Fontenay-de-Bossery.

Chemin de Troyes (Ancien), dit aussi la Route, c^ne de Thieffrain.

Ce chemin, qui est abandonné, se continue sur d'autres territoires et paraît se diriger de Troyes vers Langres (arch. départ. procès-verbal de classif. des chemins).

Chemin de Troyes à Tonnerre (Grand), c^ne de Vanlay. — 1832 (arch. départ. procès-verbal de classif. des chemins).

Chemin d'Orléans, c^ne de Saint-Aubin, se dirigeant de Mâcon à Pont-sur-Seine par les territ. de Saint-Aubin et de Longueperthe; anc. chemin romain.

Chemin du haut de la Vièville, territ. de Javernant (arch. départ. procès-verbal de classif. des chemins).

Chemin du Ran, territ. de Clérey, conduisant de Clérey à la route de Dijon à Troyes (arch. départ. procès-verbal de classif. des chemins).

Chemin finéral, nom donné aux chemins limitant des territoires de communes, de hameaux, etc. dans l'arrond. de Bar-sur-Seine. — Voy. Fins, Rans, Tertres, Theurées, etc.

Chemin Huguenot, c^ne de Pars, conduisant de Pars à Donnement. — 1841 (arch. départ. procès-verbal de classif. des chemins).

Chemin Lorrain, territ. de Fontette.

Chemin perré, territ. de Montpotier, anc. voie romaine. — 1832 (arch. départ. procès-verbal de classif. des chemins).

Chemin Royal (Le), près du ru du Thiélou, à la séparation des finages de la Villeneuve-au-Chêne et du Mesnil-Saint-Père.

Mentionné en 1571 dans l'Inventaire des titres de la seigneurie de la Villeneuve-au-Chêne.

Cheminet (Le), c^ne de Buchères; anc. voie romaine sur la rive gauche de la Seine, se dirigeant vers le village de Verrières, puis passant sur la rive droite de cette rivière et se dirigeant vers Bar-sur-Seine.

Cheminot (Le), h. c^nes de Crésantignes, de Javernant et de Saint-Phal. — *Le Cheminot*, XVIIIe s^e (pouillé). — *Chemineau*, XVIIIe s^e (Cassini).

Chêne (Chapelle du), construite vers 1080 par Thibaut, comte de Champagne, sur le territ. de la Villeneuve-au-Chêne, démolie en 1645. — *Domus Dei de Quercu*, 1210 (arch. du château de Vendeuvre). — *Chapelle du Chêne*, 1475 (*ibid.*). — *Chapelle de Saint-Thibaut du Chêne*, XVIIe s^e (inv. des titres de la seigneurie de la Villeneuve-au-Chêne).

Chêne (Le), c^ne d'Arcis-sur-Aube; prieuré fondé au

XIIe s^e, réuni en 1250 à l'abbaye de Saint-Remy de Reims. — *Domus Dei de Quercu, Domus pauperum de Quercu*, 1207 (cart. de l'abb. de Molême). — *Quercus*, 1381 (arch. de la ville de Troyes, compte mss. orig.). — *Le Chasne* ou *Chesne*, XVIe s^e (liste des par. du dioc.). — *Hôtel-Dieu du Chêne*, XVIIIe s^e (pouillé).

Dioc. anc., cout. et baill. de Troyes; mairie royale de la Barbuise; gouv. et général. de Champagne; élect. de Troyes.

CHÊNE (LE), f. sur le territ. de la Villeneuve-au-Chêne, appartenant à l'abbaye de More; détruite vers 1561. — *Grangia que vocabatur Quercus*, 1249 (arch. du château de Vendeuvre).

Mentionnée dans l'Inventaire des titres de la seigneurie de la Villeneuve-au-Chêne, à la date de 1210.

CHÊNE (MOULIN DU), c^ne des Riceys (Ricey-Bas). — *Molendinum de Quercu*, 1235 (ch. orig. de l'abb. de Moûtier-Saint-Jean, arch. de la Côte-d'Or). — *Molendinum dou Chasne*, 1244 (cart. de Notre-Dame-du-Faux, arch. de l'Yonne). — *Molin dou Chaigne*, 1275 (ch. orig. de l'abb. de Moûtier-Saint-Jean, arch. de la Côte-d'Or).

CHÊNE (MOULIN DU), avec foulon, sur le territ. de la Villeneuve-au-Chêne, appartenant à l'abbaye de More; détruit vers la fin du XVIe s^e. — *Molendinum de Quercu*, 1248 (arch. du chât. de Vendeuvre). — *Le moulin du Chêne*, 1514 (inv. des titres de la seigneurie de la Villeneuve-au-Chêne).

CHÊNE (PONT DU), sur la Barse, près de l'emplacement de l'anc. chapelle du Chêne, c^ne de la Villeneuve-au-Chêne. — XVIIIe siècle.

CHÊNE-FOURCHU (LE), éc. c^ne d'Estissac; auj. détruit.

CHÊNE-MERLIN (LE), h. c^ne d'Ervy. — *Chaines Merlin*, XVIIIe s^e (Cassini).

CHÊNE-MILLOT (LE), h. c^ne d'Eaux-Puiseaux. — *Chasne-Millet*, 1553 (ext. et État somm. du baill. de Troyes). — *Chesne Milot*, XVIIIe s^e (Cassini).

CHÊNE-ROND (BOIS DU), c^ne d'Essoyes; dit aussi *Charme-Ronde*.

CHÊNETTES (LES), h. c^ne de Paisy-Cosdon. — *La Vallée des Chesnottes*, 1553 (extr. et État somm. du baill. de Troyes). — *La Valée des Chenottes*, XVIIIe s^e (pouillé). — *La Vallée des Chainettes*, XVIIIe s^e (Courtalon, *Top.* t. III, p. 166). — *Les Chenettes*, XVIIIe s^e (Cassini).

CHÉNIES (LES), bois, c^ne d'Arconville.

CHENIL (LE), éc. c^ne de Bligny.

CHENNEGY, c^on d'Estissac. — *Chemigeium*, 1145 (cart. gén. de l'Yonne). — *Chenimgiacum*, vers 1150 (ch. de l'hospice Saint-Bernard de Troyes). — *Chenigy*, 1152-1180 (feoda Campaniæ). — *Chenini*, 1198 (ch. du Hayer de Chennegy). — *Chenisiacum*, 1201 (cart. de la léproserie de Troyes). — *Chinigiacum*, 1204 (arch. nationales, inv. et doc. t. I, p. 272). — *Genegiacum*, 1222 (cart. de la léproserie de Troyes). — *Chenigi, Chenegi, Chenegiacum*, 1228 (ch. de l'abb. de Montier-la-Celle). — *Chenigeyum*, 1239 (cart. de la léproserie de Troyes). — *Chenegium, Chenigiacum*, 1287 (cart. du Temple). — *Chenegeyum*, 1407 (pouillé). — *Chenegy*, XVIe s^e (liste des par. du dioc.). — *Chenegey*, 1507 (inv. de titres concernant la comm^rie de Troyes). — *Sangiacum*, 1618 (Papire Masson, p. 181). — *Chennegy*, XVIIIe s^e (Cassini).

Dioc. anc., cout. et baill. de Troyes; châtell. de Villemaure; gouv. et général. de Champagne; élect. de Troyes.

CHENOY (LE), h. c^ne de Cussangy; auj. détruit. — *Le Chenoy*, XVIIIe s^e (Cassini).

CHERVEY, c^on d'Essoyes. — *Chirreiacum*, 1101 (cart. de l'abb. de Molême). — *Chirriviacum*, 1117 (ch. de l'abb. de Montiéramey). — *Cherreveium*, 1147 (cart. de l'abb. de Clairvaux). — *Cherreve*, 1164 (ch. de l'abb. de Clairvaux). — *Cherrivi*, 1206 (ch. de l'abb. de Montiéramey). — *Chierreve*, 1219 (*ibid.*). — *Cherrevi*, 1219-1220 (arch. nationales, inv. et doc. t. I, p. 495). — *Chierevi*, 1222-1229 (feoda Campaniæ). — *Chierrein, Chierrevi*, 1229 (Chantereau, t. II, p. 200-201). — *Cherrivei*, 1272 (ch. de l'abb. de Montiéramey). — *Chervey*, 1379 (Dénombr. gén. des fiefs, reg. 10,396, coll. Delamarre, Bibl. nat. t. III, mss. Vignier). — *Chernay*, 1679 (carte de Sanson).

Dioc. anc. de Langres; cout. et baill. de Troyes; châtell. de Chacenay; gouv. et général. de Champagne; élect. de Bar-sur-Aube.

CHESLEY, c^on de Chaource. — *Chaile*, 1100 (cart. de l'abb. de Molême). — *Chaleyum*, XIIe s^e (Ann. de l'Yonne, 1846, 3e partie, p. 187). — *Chailiacum, Chailliacum*, 1101 (cart. de l'abb. de Molême). — *Caylacum*, 1108 (cart. gén. de l'Yonne). — *Caliacum*, 1129 (Ann. de l'Yonne, 1846, 3e partie, p. 187). — *Chelulciæ*, 1143 (cart. gén. de l'Yonne). — *Cheliacum*, 1145 (cart. de l'abb. de Molême). — *Chaale*, 1179 (cart. gén. de l'Yonne). — *Chaeliacum*, 1201 (feoda Campaniæ). — *Chaali*, 1220 (cart. de l'abb. de Molême). — *Cheeli*, 1229 (*ibid.*). — *Chaelium, Chaeleyum*, 1235 (*ibid.*). — *Chesley*, 1328 (prisie de Villemor). — *Cheslé*, 1485-1491 (lettre de Jean, comte de Nevers). — *Cheslay*, 1679 (carte de Sanson). — *Chesleium* (Gall. christ. de Robert).

Dioc. anc. de Langres; cout. et baill. de Troyes;

châtell. de Chaource; gouv. et général. de Champagne; élect. de Bar-sur-Aube.

En exécution du décret du 15 janvier 1790, Chesley devint le chef-lieu d'un canton du district d'Ervy comprenant 7 c^nes : Chaserey, Chesley, Cussangy, Étourvy, Turgy, Vallières et Villiers-le-Bois, et supprimé en l'an IX.

Chessy, c^on d'Ervy. — *Chaciacum villa*, 664 (Hist. gaul. et franç. t. IV, p. 648). — *Cassiacus*, 670 (Pardessus, *Dipl. et ch.* t. II, p. 153). — *Choissi*, 1152-1180 (feoda Campaniæ). — *Chesiacus*, 1155 (Ordonn. des roys de France, t. XI, p. 203). — *Chassi*, *Chaissi*, 1201 (feoda Campaniæ). — *Chasiacus*, 1220 (cart. du Temple). — *Chassiacus*, 1237 (ch. de l'abb. de Quincy). — *Chaissy*, 1291 (*ibid.*). — *Chassy*, 1465 (Ord. des roys de France, t. XVI, p. 373). — *Chessy*, 1551 (inv. de titres concernant la comm^rie de Troyes). — *Chesseius*, 1845 (Ann. de l'Yonne, 3e partie, p. 186). — *Chaissiacus*, 1845 (carte du *Pagus Tornodurensis*, Ann. de l'Yonne, 3e partie, p. 184).

Pagus Tornotrinsis; dioc. anc. de Langres; cout. et baill. de Troyes; châtell. d'Ervy; gouv. et général. de Champagne; élect. de Bar-sur-Aube.

Chevalerie (La), f. c^ne de Pouy. — *Menonville*, XVIIIe s^e (carte de Cassini). — *La Commanderie*, XIXe s^e (carte du Dépôt de la guerre).

Chevalier (Bois), c^ne de Laines-aux-Bois.

Chevalière (La), f. c^ne de Bourguignons. — *La Grange Chevalier*, XVIIIe s^e (Cassini).

Chevaliers (Chemin des), territ. de Sainte-Maure, sections de Vermoise et de Vannes, parallèle au grand chemin de Méry à Troyes par Sainte-Maure, Saint-Benoît, etc.

Chevaliers (Les), fief, c^ne de Brienne-la-Vieille; auj. disparu. — *Fief des Chevaliers*, XVIIIe s^e (Courtalon, *Top.* t. III, p. 397).

Chevalliers (Les), h. c^ne de Bérulles.

Chevillelle, h. c^ne de Saint-Germain. — *Chevilloles*, 1185 (ch. de Manassès, évêque de Troyes). — *Chevillelles*, 1443 (ch. de l'abb. de Montiéramey). — *Chevillèles*, XVIIIe s^e (pouillé). — *Chevillettes*, XIXe s^e (carte du Dépôt de la guerre).

Chevreaux (Les), h. c^ne d'Aix-en-Othe. — *Les Chevreaux*, XVIIIe s^e (pouillé). — *Les Chevriots*, XVIIIe s^e (Cassini).

Chevret (Bois du Grand et du Petit), c^ne de Paisy-Cosdon.

Chevril, h. c^ne de Villemoyenne; auj. détruit. — *Chevry*, XVIIIe s^e (pouillé).

Chialot (Le), bois, c^ne d'Estissac; auj. défriché.

Chicane (La) ou Faubourg de la Chicane, h. c^ne de Marolles-lez-Bailly.

Chicherey, h. c^ne de Sainte-Savine. — *Grangia Stephani de campo Guidonis que vocatur Chicheriacum juxta Trecas*, 1231 (ch. de l'abb. de Notre-Dame-des-Prés). — *Chichereium*, 1267 (ch. de l'abb. de Montier-la-Celle). — *Chichereyum*, 1292 (ch. de l'abb. de Saint-Loup). — *Chichery*, *Chicherey*, XIIIe s^e (ch. du prieuré de Notre-Dame-en-l'Île). — *Chichere*, 1336 (*ibid.*). — *Chicheri*, 1349 (ch. de l'abb. de Montier-la-Celle).

Chicherey, f. et m^in, sur la Vanne, au-dessous d'Estissac; auj. détruit. — *Molendinum de Chicheri*, 1154 (ch. de l'abb. de Dilo). — *Grangia et molendinum de Chicheriaco*, 1252 (*ibid.*). — *Chichere*, 1399 (*ibid.*).

Chiennat, h. et m^in, c^ne de Gumery. — *Chiena*, XVIIIe s^e (Cassini).

Chifferon (Le), f. c^ne de Bailly-le-Franc. — *Le Chicheron*, XVIIIe s^e (Cassini).

Choiseau, m^in, c^ne de Saint-Mards-en-Othe.

Cidirniacus, sur le territ. de Troyes; auj. inconnu. — *Cidirniacus* (*in pago Tricassino*), 884 (cart. gén. de l'Yonne).

Cimetière antique, c^ne d'Aix-en-Othe, à l'E. des habitations, assez proche de la chapelle de Saint-Avit.

Cimetière antique, c^ne d'Auzon.

Cimetière antique, c^ne de Bossancourt, bois de Couvretat, au vallon d'Arbot.

Cimetière antique, c^ne de Celles, près du territoire de Landreville. — 1856 (Alm. de Bar-sur-Seine, p. 50 et 51).

Cimetière antique, c^ne de Coursan, lieu-dit *le Moulin-à-Vent*. — Tout près de là sont des substructions gallo-romaines.

Cimetière antique, c^ne de Crésantignes, lieu-dit *le Cheminot*.

Cimetière antique, c^ne d'Eaux-Puiseaux. — Ce cimetière existe dans le voisinage de la villa signalée à Auxon (Mém. de la Soc. académ. 2e série, t. II, p. 22).

Cimetière antique, c^ne de Fresnoy, au hameau de Renaud (Mém. de la Soc. académ. 2e série, t. VII, p. 549).

Cimetière antique, c^ne d'Isle-Aumont, sur l'emplacement de l'ancien château.

Cimetière antique, c^ne de Mergey, au S. de l'église.

Cimetière antique, c^ne de Pargues, au val Roussel. — Nombreux ossements humains, vases, monnaies et autres objets.

Cimetière antique, c^ne de Pouan, contrée de Marisis — C'est dans ce lieu qu'ont été trouvés les armes et

les bijoux de l'époque mérovingienne acquis par l'empereur Napoléon III et donnés par lui au musée de Troyes : ces armes paraissent avoir la même valeur archéologique que celles de Childéric. — Découvertes d'autres objets de la même époque.

Cimetière antique, c^ne de Saint-Benoît-sur-Seine, au lieu-dit *le Petit Cimetière*.

Cimetière antique, c^ne de Saint-Julien. — Cimetière à ustion détruit, au moins en partie, lors de la construction du chemin de fer de Paris à Mulhouse.

Cimetière antique, c^ne de Saint-Loup-de-Buffigny. — Au N., cimetière gallo-romain et mérovingien : son étendue est considérable et les découvertes y ont été fort importantes.

Cimetière antique, c^ne de Saint-Lyé.

Cimetière antique, c^ne de Saint-Oulph.

Cimetière antique, c^ne de Vallant-Saint-Georges. — Dans ce cimetière, d'apparence gallo-romaine, on a relevé en 1863 au moins 120 squelettes de personnages de tout âge et de tout sexe, avec de nombreux fragments de poteries (Mars 1864, séance de la Soc. académique).

Cimetière antique, c^ne de Ville-sur-Arce; découvert en construisant la route de Bar-sur-Aube à Bar-sur-Seine.

Cimetière gallo-romain, c^ne d'Avirey-Lingey, au N. E. d'Avirey.

Cimetière gallo-romain, c^ne des Bordes-d'Isle-Aumont, au hameau de Bray. — Nombreux objets déposés au musée de Troyes (Mém. de la Soc. acad. 2e série, t. VI, p. 98).

Cimetière gallo-romain, c^ne de Châtres. — Cercueils; grand cercueil en pierre, avec couvercle hémisphérique, découvert en 1862.

Cimetière gallo-romain, c^ne de Cunfin.

Cimetière gallo-romain, c^ne d'Éguilly; reconnu lors de la construction de la route de Bar-sur-Aube à Bar-sur-Seine. — Cimetière à ustion.

Cimetière gallo-romain, c^ne d'Isle-Aumont, au hameau de Roche (Mém. de la Soc. acad. 2e série, t. II, p. 14).

Cimetière gallo-romain, c^ne de Vendeuvre, sur l'emplacement de la station du chemin de fer.

Cimetière gallo-romain et mérovingien, c^ne de Saint-Aubin, lieu-dit *la Garenne-Blanche* ou *le Haut de la Gloriette*.

Cimetière mérovingien, c^ne de Gyé-sur-Seine, à l'extrémité du territoire, vers celui d'Essoyes, et placé à l'O. d'une voie romaine se dirigeant de Celles vers Grancey.

Cimetière mérovingien, c^ne de Verrières. — Cimetière important, dont les nombreux objets découverts sont en partie déposés au musée de Troyes (Mém. de la Soc. acad. 2e série, t. IV, p. 555).

Cimetière payen et chrétien, c^ne de Courceroy (Mém. de la Soc. acad. 1re série, n°s 74 et 75).

Cimetières antiques, c^ne d'Arcis-sur-Aube. — L'un, au midi, dans lequel on a relevé de nombreux objets gallo-romains, est fort important; l'autre, à l'est, est considéré comme chrétien.

Cimetières antiques, c^ne de Trainel : l'un au N. O.; le second à l'E., près de l'église de Saint-Gervais; le troisième, lieu-dit *Croix-du-Martra* ou *Meurtra*.

Cimetières antiques, dans la ville de Troyes : l'un, au N. O., compris en partie dans le grand cimetière supprimé en avril 1871 et s'étendant jusque derrière la chapelle du lycée; l'autre, à l'E., serait chrétien : il était placé au coin N. O. de la rue où existait l'église Saint-Aventin, du rempart et de l'abbaye de Saint-Martin-ès-Aires.

Civanne (La), ruiss. affl. de la rive gauche de la Barse; de Montreuil à Montaulin.

Clairlieu, h. c^ne de Pâlis; anc. prieuré dépendant de l'abb. du Val-des-Choux, fondé en 1197, supprimé en 1742. — *Clarus locus*, 1317 (cart. de la léproserie de Troyes). — *Clerlieu*, 1328 (prisie de Villemor). — *Prieuré de Nostre-Dame de Clerlieu prez Villemor*, 1526 (ch. du prieuré de Clairlieu). — *Prioratus de Claro loco*, XVIIe s^e (pouillé). — *Ferme et métairie de Clairlieu*, 1767 (ch. du prieuré de Clairlieu). — *Prieuré de Notre-Dame de Clairelieu*, 1775 (*ibid.*). — *Clairlieu*, XVIIIe s^e (Cassini).

Clairotte (La), affl. de la rive gauche de l'Aube, au territ. de Plancy.

Clairvaux, abbaye O. C., fondée par saint Bernard en 1115, dans la vallée d'Absinthe, et supprimée en 1790; auj. maison de détention et h. c^ne de Villesous-la-Ferté. — *Clara vallis*, 1115 (ch. de fondation de l'abb. de Clairvaux). — *Clarevax*, vers 1222 (livre des vassaux). — *Clerevaus*, 1238 (ch. de l'abb. de Notre-Dame-aux-Nonnains). — *Clerevaux*, 1285 (compte des rec. et dép. du comté de Champagne). — *Clerevalz*, 1324 (ch. de l'abb. de Clairvaux). — *Clerevaulx*, 1461 (ch. de la comm^ie de Troyes). — *Clervaulx*, 1466 (compte des rec. et dép. de l'abb. de Clairvaux). — *Clervaux*, 1679 (carte de Sanson). — *Forêt de Clairvaux*, XVIIIe s^e (Cassini).

Clausets (Les), éc. c^ne d'Arelles.

Clérey, c^on de Lusigny. — *Clareium*, 1081 (cart. de l'abb. de Moléme). — *Clariacum*, 1099 (*ibid.*). — *Clare*, 1100 (*ibid.*). — *Clarei*, 1146-1169 (ch. de l'abb. de Montiéramey). — *Clari*, 1161 (ch. du comte Henri). — *Clairi*, 1171 (coll. de Champagne,

t. CXXXVI, p. 166). — *Clairy*, 1172 (Bibl. nat. cart. 106). — *Clereium*, 1201 (ch. de l'abb. de Montier-la-Celle). — *Clareyum*, 1209 (cart. du Temple). — *Clareihum*, 1215 (cart. de l'abb. de Montiéramey). — *Cleri*, *Cleriacum*, 1222 (feoda Campaniæ). — *Clairié*, 1292 (fonds de Notre-Dame-en-l'Île, arch. de l'Aube). — *Clerey*, 1321 (ch. de l'abb. de Montiéramey). — *Clery*, 1328 (prisie de Villemor). — *Clairey*, 1679 (carte de Sanson). — *Clarenna*, XVIIIe s^e (Courtalon, *Top.* t. III, p. 89). — *Clairei*, XVIIIe s^e (pouillé).

Dioc. anc., cout. et baill. de Troyes; châtell. d'Isle-Aumont; gouv. et général. de Champagne; élect. de Troyes.

Clérey (Forêt de), territ. de Clérey; défrichée au moyen âge. — *Sylva Clarascensis*, 864 (Camusat, *Promptuarium*, f° 235). — *In comitatu Tricassinensi.*

Climat-des-Corrées, f. c^ne d'Étourvy.

Cliquat, m^in, c^ne de Bucey-en-Othe. — *Cliqua*, XVIIIe s^e (Cassini).

Cliquat, m^in, c^ne de Saint-André; anj. détruit. — *Cliquet*, XVIIIe s^e (Cassini).

Clos (Le) ou le Clos-de-Mâcon, f. c^ne de Bouy-sur-Orvin. — *Clausum*, 1159 (ch. du prieuré de Foicy). — *Le Clos*, 1219 (cart. de l'abb. de Scellières). — *Grangia de Clos*, 1219 (ch. de l'abb. de Scellières). — *Granchia*, *Grangia de Clauso*, 1222 (cart. de l'abb. de Scellières). — *Grange du Cloz*, 1222 (ch. de l'abb. de Scellières). — *Grangia dou Clous*, 1251 (*ibid.*). — *Grangia que vocatur Clausues*, 1252 (*ibid.*).

Clos (Le), éc. c^ne de Saint-Julien.

Clos (Les Bas-), h. avec usine, c^ne de Troyes. — *Closselli subtus Sanctum Andream*, 1348 (ch. de l'abb. de Montier-la-Celle).

Clos (Les Hauts-), h. c^ne de Saint-André. — *Clauselli*, 1275 (ch. de l'abb. de Montier-la-Celle). — *Les Hauts Clos*, XVIIIe s^e (carte de Cassini).

Clos-à-Marteau (Le), h. c^ne de Bérulles.

Clos-Barré (Le), c^ne de Dosnon.

Clos-de-Saint-Cyr (Le), éc. c^ne de Chaource.

Clos-Marnay (Le), f. c^ne de Marnay; détruite vers 1850. — *Le Clos le Marnay*, XVIIIe s^e (Cassini).

Clouterie (La), usine, c^ne de Mussy-sur-Seine.

Coclois, c^on de Ramerupt. — *Cortis Claudia*, avant 854 (D. Bouquet, t. VIII, p. 642). — *Curcleia*, 1095 (cart. de l'abb. de Molême). — *Curcloia*, XIIe s^e (ch. du prieuré de Ramerupt). — *Cocleia*, 1176 (*ibid.*). — *Cocleya*, 1203 (ch. de l'abb. de Montiéramey). — *Concloye*, 1295 (ch. de l'abb. de Notre-Dame-aux-Nonnains). — *Clocoium*, XVIIe s^e (pouillé). — *Cocloya*, 1618 (Papire Masson, p. 169). — *Coclois*, 1673 (Caumartin, *Procès-verbal*). — *Des Réaulx*, 1690 (arch. du chât. de Coclois). — *Cocloyum*, XVIIIe s^e (Courtalon, *Top.* III, p. 419). — *Cocloium*, XVIIIe s^e (pouillé).

Pagus Brenensis; dioc. anc. de Troyes; cout. et baill. de Chaumont; gouv. et général. de Champagne; élect. de Troyes.

Maison forte. — Coclois fut érigé en marquisat en 1690, en faveur de Louis des Réaulx, dont il prit et garda le nom jusqu'en 1733 au moins.

Coclois fut créé, en exécution du décret du 15 janvier 1790, chef-lieu d'un canton du district d'Arcis comprenant 9 c^nes : Avant, Chaudrey, Coclois, Longsols, Mesnil-Lettre, Nogent-sur-Aube, Ortillon, Pougy, Verricourt, et supprimé en l'an IX.

Cocodrille, f. c^ne d'Épothémont. — *Cocodrille*, XVIIIe s^e (Cassini).

Codes, lieu situé près de la Chapelle-Godefroy, c^ne de Saint-Aubin; anj. inconnu. — *Codes*, 1147 (ch. de l'abb. du Paraclet).

Colbert (Bois des), de franc-alleu, territ. de Gérosdot. — XVIIe siècle (inv. des arch. du château de Gérosdot).

Coleuel, fief, seign^ie d'Isle-Aumont, vers Souleaux. — 1503 (Bibl. nat. coll. de Champagne, t. XVII).

Colimon, h. c^ne de Montfey. — *Colimont*, XVIIIe siècle (Cassini).

Collonge, village, c^ne des Riceys. — *La Couche* ou *Collonges*, ancien fief de Ricey-Haut, réuni vers 1400 à cette partie de la commune des Riceys, quartier auj. connu sous le nom de Saint-Louis. — *Collongiæ*, *Colungia*, XIIIe s^e (Luc. Coutant, *Hist. de Bar-sur-Seine*, p. 78; l'abbé Lalore, *Riciacus*).

Colombé-la-Fosse, c^on de Soulaines. — *Colombe*, 1101 (Blampignon, *Hist. de sainte Germaine*, p. 201). — *Colombert*, 1149 (*ibid.* p. 203). — *Columbeium in Fossa*, 1170 (Chevalier, *Hist. de Bar-sur-Aube*). — *Columbeium*, 1170 (cart. de l'abb. de Clairvaux). — *Columberie*, 1181 (Blampignon, *Hist. de sainte Germaine*, p. 212). — *Columbeium ad Fossam*, 1185 (cart. de l'abb. de Clairvaux). — *Columbeium quod dicitur Fossa*, 1194 (ch. de l'abb. de Clairvaux). — *Columbarium*, 1201 (feoda Campaniæ). — *Columberium ad Fossam*, 1205 (cart. de l'abb. de Clairvaux). — *Columbeium Fossa*, 1214 (ch. de l'abb. de Clairvaux). — *Columbey-la-Fosse*, 1293 (*ibid.*). — *Columberium Fonce*, 1345 (ch. de l'Hôtel-Dieu-le-Comte). — *Columboyum*, 1381 (arch. de la ville de Troyes, compte mss. orig.). — *Colombe-la-Fosse*, 1466 (compte des rec. et dép. de Clairvaux). — *Colombey-la-Fosse*, 1567 (état des décimes). — *Colom*

beyum Fossa, *Colombeyum ad Fossam*, 1581 (ch. et titres de l'abb. de Clairvaux).

Dioc. anc. de Langres; cout. et baill. de Chaumont; gouv. et général. de Champagne; élect. de Troyes.

Cette paroisse, érigée en cure, fait partie du c^on^ ecclésiastique de Ville-sur-Terre.

Colombé-le-Sec, c^on^ de Bar-sur-Aube; ancien prieuré dépendant de Molême. — *Columbarium*, vers 1101 (cart. de l'abb. de Molême). — *Columbare Siccum*, 1103 (*ibid.*). — *Columbeium*, 1136-1161 (ch. de l'abb. de Clairvaux). — *Columbeium Siccum*, 1147 (bulle du pape Eugène III, bibl. de Chaumont). — *Columbeyum Siccum*, 1213 (*ibid.*). — *Columbarium Situm*, 1227 (Chantereau, t. II, p. 175-177). — *Colambeium Siccum*, 1245 (ch. de l'abb. de Clairvaux). — *Columbarium Siccum*, 1256-1270 (feoda Campaniæ). — *Colanbeium Siccum*, 1257 (ch. de l'abb. de Clairvaux). — *Coulambeium Siccum*, 1262 (*ibid.*). — *Columbey-le-Celier*, 1310 (*ibid.*). — *Coulombey-le-Sec*, 1421 (fonds de la comm^rie^ de Troyes). — *Colombe-le-Secq*, *Collombe*, 1466 (compte des recettes et dépenses de Clairvaux). — *Colombey*, 1567 (état des décimes). — *Colombey-le-Sec*, 1581 (ch. et tit. de l'abb. de Clairvaux). — *Colombey-le-Secq*, 1617 (cens. de Colombé-le-Sec).

Dioc. anc. de Langres; cout. et baill. de Chaumont; gouv. et général. de Champagne; élect. de Bar-sur-Aube).

Colombé-le-Sec (Bois de), territ. de Colombé-le-Sec.

Colombier-Hallerie (Le), h. c^on^ de Dienville, formant au siècle dernier deux fermes séparées, auj. détruites. — *Columbiers*, vers 1222 (livre des vassaux). — *Le Colombier Hallerie*, XVIIIe s^e^ (Cassini).

Colons (Les), h. c^on^ des Loges-Margueron. — *Les Colons*, XVIIIe s^e^ (pouillé). — *Les Coulons*, XVIIIe s^e^ (Cassini).

Combe-au-Loup (La), bois, c^on^ d'Essoyes.

Combert (Le), ruiss. affl. de la rive droite de la Marve; de Vougrey à Lantages.

Commanderie (La), f. c^on^ de Saint-Phal, isolée du hameau du Perchois; anc. comm^rie^ du Temple, dépendant de la comm^rie^ de Troyes. — *Domus de Percheyum*, 1254 (ch. de l'abb. de Notre-Dame-des-Prés). — *Hopital du Perchoy*, 1526 (inv. des titres concernant la comm^rie^ de Troyes). — *Præceptoria seu Hospitale vulgo du Préchois*, XVIIe s^e^ (pouillé). — *La comanderie du Perchois*, XVIIIe s^e^ (*ibid.*). — *Commanderie de l'Hôpital*, XVIIIe s^e^ (carte de Cassini).

Commanderie de l'ordre Teutonique (La), à Beauvoir, c^on^ de Chaumesnil; réunie en 1503 à Clairvaux.

Commanderie de l'ordre Teutonique (La), c^ne^ de Thors.

Commanderie de Saint-Flavit (La), c^ne^ de Belleville; détruite au XVIIIe siècle. — Mentionnée en 1308, au procès de Guichard, évêque de Troyes, elle dép. de la comm^rie^ de Coulours (Yonne). — *Commanderie de Saint-Flavit*, XVIIe s^e^ (pouillé).

Commanderie du Temple (La), de Sencey ou de Saint-Julien, c^ne^ de Saint-Julien. — Cette commanderie, mentionnée dans les pièces du procès des Templiers, et qui passa aux chevaliers de Malte, était située au midi de l'église paroissiale; le presbytère en occupe une partie.

Commanderie du Temple (La), éc. c^ne^ d'Amance, dans la forêt du Temple. — *Commanderie d'Orient*, 1462 (fonds de la comm^rie^ de Troyes). — *Oriant*, 1482 (cart. du Temple). — *Commanderie du Temple*, XVIIIe s^e^ (Cassini).

Cette commanderie, dont l'emplacement est encore indiqué par de profonds fossés et qui avait des forges dans son voisinage, est mentionnée au XIIIe siècle; elle passa aux chevaliers de Malte, fut réunie à celle de Troyes, et est auj. détruite.

Commanderie du Temple (La), fondée à Troyes en 1127, en tête de la rue Composte, appelée depuis rue du Temple; elle passa aux chevaliers de Saint-Jean de Jérusalem, prit alors le nom de commanderie de Malte, et fut supprimée en 1790. — *Fratres hospitalis*, 1220 (ch. du Temple de Troyes). — *Domus fratrum milicie Templi*, 1267 (cart. de la léproserie de Troyes). — *Præceptoria Templi S. Joannis*, XVIIe s^e^ (pouillé).

Communes (Les), h. c^ne^ de Courteranges.

Comte Henry (Chemin du). — Ce chemin sortait de Troyes par le faubourg Saint-Jacques, passait sur l'emplacement de la Trinité, traversait la Vieille-Seine, coupait la route actuelle avant d'arriver à Saint-Parres (la partie à droite de la route est supprimée), reprenait la route qui conduisait aux Vieilles-Vignes, à Baire, à Panay, à Ruvigny, délimitait les terres en culture de la prairie et gagnait les fermes de Pont-Barse, où l'on perd sa trace.

Conceaux (Étang de), de la seigneurie d'Aumont. — *Estang de Conceaux*, 1705 (rolle des jurées et bourgeoisies d'Aumont).

Concise, h. c^on^ de Bercenay-en-Othe. — *Concise* XVIIIe s^e^ (pouillé).

Concurrence (La), f. c^ne^ de Pont-sur-Seine.

Conge (La), ruiss. affl. de l'Huitrelle, sur le territ. de Lhuître.

Conges (Les), f. c^ne^ d'Orvilliers; a pris son nom de la contrée dans laquelle elle a été édifiée.

Congrégation de Notre-Dame (La), fondée à Troyes en 1628 dans la maison du collége de la Licorne, sur l'emplacement actuel de la gendarmerie; dissoute en 1762. — *La Congrégation de Notre-Dame*, 1637 (Des Guerrois, *Saincteté chrest.*, p. 426).

Constantine, f. c^ne de Plancy.

Convers, f. c^ne de Saint-Martin-de-Bossenay. — *Moulin de Convers*, 1474 (ch. de l'abb. de Vauluisant). — *Convers*, XVIIIe s^e (Cassini).

Coq-Doré (Le), f. et tuilerie, c^ne de Jully-sur-Sarce.

Coque (La), fontaine au territ. de Bragelogne.

Coque (La) ou Faubourg-Villemont, h. c^ne de Chaource.

Coquerillons (Les), f. c^ne de Bar-sur-Aube.

Corberive (Moulin de), sur l'Ardusson, c^ne de..... près d'Ossey-les-Trois-Maisons, 1272.

Corbesauz..... c^ne de Bergères; lieu auj. inconnu. — *Corbesauz*, 1226 (cart. de l'abb. de Clairvaux).

Cordelière (La), chât. et h. c^ne de Chaource.

Cordelière (La), f. c^ne de la Chapelle-Saint-Luc; anc. abbaye fondée en 1270 par Thibault V, comte de Champagne et roi de Navarre, O. de Sainte-Claire, transférée à Paris au faubourg Saint-Marceau en 1289, et ensuite rue de Grenelle, faubourg Saint-Germain. — *Les Cordelieres*, 1336 (ch. du prieuré de Notre-Dame-en-l'Île). — *La Cordelière*, XVIIIe s^e (Cassini).

Cordeliers (Les), couvent au N. de Bar-sur-Aube. — *Cordeliers*, XVIIIe s^e (Cassini).

Cordeliers (Les) ou Franciscains, couvent fondé à Troyes, en 1237, par Thibaut IV, comte de Champagne, d'abord près et en dehors de la porte de Comporté ou de Preize, ensuite vers 1258 sur l'emplacement occupé auj. par les prisons, dans le quartier de la Broce-aux-Juifs, *Domus de Brotia*, et supprimé en 1790. — *Franciscanorum domus Trecensis*, 1237 (Camusat, *Promptuarium*, f° 191). — *Domus de Brotia ad usum fratrum minorum Trecensium*, 1259 (ch. du couvent des Cordeliers). — *Fratres minores de Trecis*, 1309 (procès des Templiers).

Cordiers (Les), h. c^ne de Montfey. — *Les Cordiers*, XVIIIe s^e (Cassini).

Cordouan, h. c^ne de la Fosse-Cordouan, réuni à la Fosse. — *Cordouan*, XVIIIe s^e (Courtalon, *Topogr.* t. III, p. 215). — *Corduan*, XVIIIe s^e (Cassini).

Core (La), font., près du château de Verpillières. — *Choræ flumen*, *Core*, *arsis*, XIIe ou XIIIe s^e (Giraldi de Rossillon Hystoria). — *La Grosse Corvée*, XIXe s^e (Stat. géolog. de Leymerie).

Cormost, c^ne de Bouilly. — *Curmollum*, 1097 (cart. de l'abb. de Molême). — *Grangia de Curmont*, 1233 (*ibid.*). — *Cormot*, 1240 (*ibid.*). — *Cormont*, 1263 (charte de la Trinité). — *Courmost*, 1328 (prisie de Villemor). — *Cormeaux*, 1705 (rolle des jurées et bourgeoisies d'Aumont). — *Cremeau*, XVIIIe s^e (Cassini). — *Cormost*, XVIIIe s^e (pouillé). — *Cromost*, XVIIIe s^e (Courtalon, *Almanach de Troyes*, 1776).

Dioc. anc. de Troyes; cout., baill. et châtell. d'Isle-Aumont; gouv. et général. de Champagne; élect. de Troyes.

Cornée (La Première-), h. c^ne d'Aix-en-Othe; détruit. — *Première Cornée*, XVIIIe siècle (Cassini). — *Les Cornes*, XVIIIe siècle (pouillé).

Cornées (Les) ou les Cornées-Genettes, f. c^ne de Vendeuvre-sur-Barse; détruite vers 1830. — *Les Cornées Genettes*, 1550 (Mém. mss. sur Vendeuvre).

Cornées (Les), fontaine au territ. de la Ville-au-Bois-lez-Vendeuvre.

Cornées-Alexandre (Les), h. c^ne d'Aix-en-Othe. — 2e *Cornée de Faustier*, XVIIIe s^e (Cassini).

Cornées-Cabourdin (Les), h. c^ne d'Aix-en-Othe. — *Cornée*, XVIIIe s^e (Cassini).

Cornées-Laliat (Les), h. c^ne d'Aix-en-Othe. — 3e *Cornée*, XVIIIe s^e (Cassini).

Cornet, f. c^ne de Sauley. — *Terra de Cornaio*, 1180-1192 (cart. de l'abb. de Clairvaux). — *Cornetum*, 1190 (ch. de l'abb. de Clairvaux). — *Cornai*, 1200 (*ibid.*). — *Granchia de Cornay*, 1218 (*ibid.*). — *Grangia que dicitur Cornaium*, 1231 (*ibid.*). — *Grangia que dicitur Cornanum*, 1361 (ordonn. des roys de France, t. III, p. 542). — *Cornet*, XVIIIe s^e (carte de Cassini).

Cornillon, f. c^ne de Marcilly-le-Hayer; anc. fief, détruit. — *Les fermes de Cornillon*, XVIIIe s^e (pouillé).

Corpeau, m^in, c^ne de Cussangy.

Corquelin, h. c^ne de Saint-Aubin; auj. détruit. — *Courreelain*, 1336 (ch. de l'abb. de Vauluisant). — *Corquelin*, XVIIIe s^e (Cassini).

Corre (La), m^in avec pont ancien, c^ne de Champ sur-Barse; détruit au XVIIIe siècle. — *Pons a la Corre*, 1215 (arch. du chât. de Vendeuvre). — 1548 (inv. des titres de la seign. de Champ au-Roy).

Corrées (Les), f. c^ne d'Étourvy.

Corroy (Le), bois, c^ne de Polisot. — *Corroy*, 1289 (fonds de l'abb. de Montiéramey). — *Le hault Corroy*, 1578 (ch. de l'abb. de Mores).

Cortin-Angelin, éc. c^ne de Saint-Parres-les-Tertres.

Cortin-Carré, éc. c^ne de Villechétif.

Cosdon, f. c^ne d'Auxon. — *Cosdon*, XVIIIe s^e (pouillé). — *Coudon*, XVIIIe s^e (Cassini).

Cosdon, f. et moulin, c^ne de Paisy-Cosdon; village et forge au XVe siècle, auj. ferme; village comprenant,

au XVe siècle, plusieurs rues. — *Coaudon*, 1328 (prisie de la châtell. de Villemor). — *Colsaudon*, *Corvaudon*, *Curvaudon*, XIIIe et XIVe siècles (papiers terriers, d'après la Statistique du canton d'Aix-en-Othe, *Mém. de la Soc. acad. de l'Aube*). — *Taillefer*, XVe siècle (*ibid.*). — *Coudon*, 1553 (extr. et État somm. du baill. de Troyes).

Coste-au-Blossier (La), f. c^ne^ de Piney; détruite. — *La Coste*, XVIIIe s^e^ (pouillé). — *La Côte-au-Blossier*, XVIIIe s^e^ (Courtalon, *Top.* t. III, p. 424). — *Coste-au-Blossier*, XVIIIe s^e^ (Cassini).

Coste de Montmarson, grange près de Bar-sur-Seine; détruite. — *Costa montis Marzon*, 1210 (D'Arbois, *Voyage paléog.* p. 290).

Costelle (La), f. c^ne^ de Valentigny.

Côte (La), f. c^ne^ de Saint-Pouange. — *Coste*, XVIIIe s^e^ (Cassini).

Côte-à-Four (La), f. c^ne^ de Lévigny.

Côte-à-la-Vigne (La), c^ne^ d'Arembécourt, à l'E.; lieu habité, auj. détruit.

Côte-aux-Anges (Bois de la), c^ne^ de Lignol.

Côte-aux-Enfants (Bois de la), c^ne^ d'Arconville.

Côte-de-la-Vente-Finet (La), éc. c^ne^ de Bercenay-en-Othe.

Coudre (Étang de la), c^ne^ de Montigny.

Coudre (La), h. c^ne^ d'Auxon; autrefois divisé en Basse Coudre et Haute Coudre. — *Haute Coudre*, XVIIIe s^e^ (Cassini).

Coudre (La Basse-), h. c^ne^ d'Auxon. — *Basse Coudre*, XVIIIe s^e^ (Cassini).

Coudre (La Basse-), f. c^ne^ de Montigny.

Coudroy, bois, c^ne^ de Saint-Flavit; auj. défriché. — *Nemus quod vocatur Coudroy, in territorio de Marcelliaco*, 1127 (cart. de l'abb. du Paraclet). — *Nemus de Corroi*, 1200 (*ibid.*). — *Boschum quod dicitur Coldroi*, 1212 (*ibid.*). — *Nemus de Codreio*, *Nemus de Correio sito juxta Hermitagium sancti Flaviti*, 1239 (*ibid.*).

Coulée (Étang de la), c^ne^ de Mesnil-Saint-Père.

Coulemel, f. entre Cervet et Breviandes; détruite. — *Collemel*, 1328 (prisie de Villemor). — *Colemel*, 1387 (ch. de l'abb. de Montier-la-Celle). — *Granche de Coulomel*, *de Coulemel*, 1397 (*ibid.*). — *Grange de Coulemet*, 1457 (*ibid.*). — *Gaingnage de Coulumel*, 1519 (*ibid.*).

Coulours (Bois de), c^ne^ de Nogent-en-Othe.

Couperel, fief, c^ne^ de Briel. — 1503 (inv. des titres de la seign. de la Villeneuve-au-Chêne).

Coupes (Bois des), c^ne^ de Bragelogne.

Cour (La), m^in^, c^ne^ de Rigny-le-Ferron.

Cour (La), h. c^ne^ de la Saulsotte. — *La Cour*, XVIIIe s^e^ (Cassini).

Cour (La Basse-), h. c^ne^ de Trancault.

Courbeton, h. c^ne^ de Villemoyenne. — *Curbetum*, vers 1140 (cart. de l'abb. de la Rivour). — *Corbetum*, 1145 (ch. du prieuré de Foicy). — *Corbetun*, 1153 (ch. de l'abb. de Montiéramey). — *Curbetum*, 1170 (cart. de l'abb. de la Rivour). — *Corbeton*, 1173 (*ibid.*). — *Corbetuns*, 1199 (ch. de l'abb. de Montiéramey). — *Curbitum*, 1227 (cart. de l'abb. de Clairvaux). — *Courbetons*, 1328 (prisie de Villemor). — *Courbeton*, XVIIIe s^e^ (pouillé).

Cour-Bureau (La), f. c^ne^ de Fresnois. — *La Cour-Bureau*, XVIIIe s^e^ (Cassini).

Courcelange, territ. de Bar-sur-Aube et au N.; lieu habité, auj. détruit.

Courcelle, f. c^ne^ de Bar-sur-Aube.

Courcelle, c^on^ de Brienne-le-Château — *Corticella*, 854 (dipl. de Charles le Chauve). — *Corcella*, 1101 (Blampignon, *Hist. de sainte Germaine*, p. 201). — *Curcelle*, 1143 (ch. de l'abb. de Basse-Fontaine). — *Curcella*, 1146-1153 (ch. de l'abb. de la Chapelle-aux-Planches). — *Courcelles*, 1149 (Blampignon, *Hist. de sainte Germaine*, p. 203). — *Corcelle*, 1181 (arch. de l'Hôtel-Dieu de Bar-sur-Aube). — *Corceles*, 1193 (ch. de l'abb. de Montiéramey). — *Courcellæ*, 1292 (Gall. christ. inst. t. XII, p. 267). — *Courceles*, XIIIe s^e^ (bibl. de Troyes, mss. 365). — *Courcelle*, 1603 (terr. du duché de Beaufort).

Dioc. anc. de Troyes; cout. et baill. de Chaumont; gouv. et général. de Champagne; élect. de Bar-sur-Aube.

Courcelle, et mieux Courcelles, h., m^in^, fief et chât. c^ne^ de Clérey. — *Curcelle*, 1161 (ch. du comte Henri). — *Corcelle*, 1205 (ch. de l'abb. de Notre-Dame-aux-Nonnains). — *Corcelles*, *Corcelles-lez-Clarey*, 1295 (ch. de l'abb. de Montiéramey). — *Courcelles*, 1473 (ch. de la comm^rie^ de Troyes). — *Courcelle*, XVIIIe siècle (Cassini).

Maison forte entourée de fossés baignés par la Seine, auj. château moderne.

Courcelle, et mieux Courcelles, h. c^ne^ de Saint-Germain. — *Curtiscella*, 753 (ch. de l'abb. de Montier-la-Celle). — *Curcelle*, 1153 (*ibid.*). — *Corcelles*, *Corceles*, 1240 (*ibid.*). — *Courseles*, 1285 (*ibid.*). — *Courcelle*, 1297 (*ibid.*). — *Courceles*, XIIIe s^e^ (bibl. de Troyes, mss. 365).

Pagus Tricassinus.

Courcelles, h. c^ne^ de Bar-sur-Aube; détruit au XIVe s^e^ (Chevalier, *Hist. de Bar-sur-Aube*, p. 192).

Courcelles, h. c^ne^ de Brienne-le-Château; auj. détruit. — *De Curcellis intra pontem Mastilii et Alberti magnolium*, 1143 (ch. de fondation de l'abb. de Basse-Fontaine).

Courcelles (Moulin de), dép. de Bernières; auj. détruit. — *Le Moulin de Courcelles*, 1481 (ch. de l'abb. de Vaulüisant).

Courcenay, h. c^ne de Montfey. — *Coursenay*, XVIIIe s^e (Cassini).

Courceroy, c^on de Nogent-sur-Seine. — *Corcereium*, *Corcerreium*, 1236 (ch. de l'abb. de Scellières). — *Courcerreium*, *Courcelroy*, 1261 (cart. de l'abb. du Paraclet). — *Corcerroi*, 1270 (ch. de l'abb. de Vaulüisant). — *Couzcenoyum*, 1347 (*ibid.*). — *Couzsarroy*, 1509 (*ibid.*). — *Corceroy*, 1554 (Mém. d'Hatton, p. 11). — *Coursaroy*, 1656 (carte de Sanson). — *Courceroy*, XVIIIe s^e (Cassini).

Dioc. anc., cout. et baill. de Sens; gouv. et général. de l'Île-de-France; élect. de Sens.

Cour-d'Arelles (La), maison forte, c^ne de Briel; auj. détruite. — 1383 (inv. des titres de la seign. de la Villeneuve-au-Chêne).

Cour-de-Châtillon, fief, c^ne de Vendeuvre, situé au Bourgetais; existant au XVIe siècle et disparu vers la fin du XVIIe. — 1603 (Dénombr. de la seign. de Vendeuvre, par François de Luxembourg, duc de Piney. — Mém. sur la terre de Vendeuvre, manusc. de la bibl. de Troyes, n° 2255).

Cour-de-la-Brau (La), h. en partie c^ne de Montiéramey. — *Cour de la Brau*, XVIIIe siècle (Courtalon, *Top.* t. III, p. 360).

Cour-de-Mardelle (La), h. c^ne de Barbuise; anc. fief. — *La Cour de Mardelle*, XVIIIe s^e (pouillé). — *La Court de Mardelles*, XVIIIe s^e (Courtalon, *Top.* t. III, p. 225).

Cour-de-Verdun (La), ancien château détruit au XVe siècle, puis gagnage en 1544, c^ne de la Villeneuve-au-Chêne (inv. des titres de la seign. de la Villeneuve-au-Chêne).

Cour-de-Villiers (La), h. c^ne de Magnant. — *Cour de Villiers*, XVIIIe s^e (Cassini).

Cour-de-Villy (La), h. c^ne de Villy-en-Trode. — *La Court de Villy*, 1553 (extr. et État somm. du baill. de Troyes).

Courgain, f. c^ne de Hampigny.

Courgain (Bois de), c^nes de Lévigny et de Montier-en-l'Isle.

Courgelain, section de la commune de Saint-Parres-lez-Vaudes.

Courgelaines, village détruit, sur le territoire de Rumilly-lez-Vaudes, près de la Seine et à l'E. de la route nationale. Les substructions de ce village ont été de nouveau mises à jour par la construction du chemin de Chappes à la route nationale. — *Corgenes*, 1160 (cart. de l'abb. de Molême). — *Corjolenie*, 1207 (*ibid.*). — *Courgeline*, *Courgelaine*, 1233 (*ibid.*). — *Corgelains in campis*, 1266 (fonds de Notre-Dame-en-l'Île, arch. de l'Aube). — *Courgelains*, *Courgelains-les-Lisses*, 1328 (prisie de la châtell. d'Isle-Aumont). — *Courgelaines*, XVIIIe s^e (Courtalon, *Top.* t. III, p. 111).

Courgerennes, h. c^ne de Buchères. — *Curtjusaine*, 1146-1169 (cart. de l'abb. de la Rivour). — *Corjusane*, 1152-1180 (feoda Campaniæ). — *Curcejosene*, 1152-1180 (cart. de la léproserie de Troyes). — *Curjusane*, 1167 (*ibid.*). — *Curtjusaines*, 1174 (cart. de l'abb. de la Rivour). — *Curtjusaines*, 1179 (*ibid.*). — *Corthejusani*, 1182 (ch. de l'abb. de Saint-Loup). — *Corjusaines*, 1186 (*ibid.*). — *Corgesenes*, 1187 (ch. de l'abb. de Montiéramey). — *Corjusenes*, 1191-1207 (ch. de Thibaut, abbé de Montiéramey). — *Corgesenie*, 1194 (ch. de l'abb. de Montiéramey). — *Curtjusene*, 1200 (ch. de l'abb. de Clairvaux). — *Curjesaines*, 1210 (ch. de l'abb. de Quincy). — *Corteraignes*, 1220 (ch. de l'abb. de Notre-Dame-aux-Nonnains). — *Corjusennes*, 1255 (ch. du prieuré de Notre-Dame-en-l'Île). — *Courgisainnes*, *Courgiseinnes*, 1269 (ch. de la Trinité). — *Courjusaines*, 1328 (prisie de Villemor). — *Courjusaingnes*, 1336 (ch. du prieuré de Notre-Dame-en-l'Île). — *Courjuzaines*, 1409 (ch. de l'abb. de Montier-la-Celle). — *Courjuzaignes*, 1417 (*ibid.*). — *Courjuzainnes*, 1447 (*ibid.*). — *Courjuraines*, 1515 (*ibid.*). — *Courjeraines*, 1550 (*ibid.*). — *Courgeraines*, 1660 (*ibid.*). — *Courgeraine*, 1672 (*ibid.*). — *Courgerainne*, 1674 (*ibid.*). — *Curjuranæ*, XVIIe s^e (pouillé). — *Courgevenne*, 1705 (rolle des jurées et bourgeoisies d'Aumont). — *Courgeraines*, XVIIIe s^e (pouillé). — *Courgerennes*, XVIIIe s^e (Cassini).

Courlanges, h. c^ne de Saint-Mesmin. — *Courlanges*, *Courlangie*, *Coullanges*, XIIIe s^e (bibl. de Troyes, mss. 365). — *Courlange*, XVIIIe s^e (Cassini). — *Curlande*, XVIIIe s^e (Grosley).

Courmononcle, h. c^ne de Saint-Benoît-sur-Vanne; anc. c^ne réunie à Saint-Benoît par décret du 14 juin 1854 et qui a conservé son église. — *Curia Monunculi*, 1163 (cart. gén. de l'Yonne). — *Curmononch*, 1165 (*ibid.*). — *Cortimununcle*, vers 1222 (livre des vassaux). — *Cormonuncle*, 1228 (ch. de l'abb. de Vaulüisant). — *Curtis mei avunculi*, 1266 (*ibid.*). — *Courmononcle*, *Cormononcle*, 1328 (prisie de Villemor).

Cour-Saint-Phal (La), h. c^ne de Savières, et seign.; auj. détruit. — *Cour Saint-Phal*, 1553 (État du baill. de Troyes). — *La Cour Saint-Fale*, XVIIIe siècle (pouillé). — *La Cour Saint-Phal*, XVIIIe s^e (Courtalon, *Top.* t. III, p. 133).

Cours (Les), château, c^ne de Saint-Julien. — *Les Cours*, XVIIIe s^e (Cassini).

Coursan, c^ne d'Ervy. — *Cursiacus*, 1146 (cart. gén. de l'Yonne). — *Corsant*, 1229 (cart. comitum Campaniæ). — *Corsanz*, 1256-1270 (feoda Campaniæ). — *Coursant*, avant 1285 (Extenta comitum Campaniæ). — *Bois de Coursant*, 1285 (compte des rec. et dép. du comté de Champagne). — *Coursan*, 1465 (ordonn. des roys de France, t. XVI, p. 373). — *Garenne de Coursan*, XVIIIe s^e (Cassini).

Dioc. anc. de Sens; cout. et baill. de Troyes; gouv. et général. de l'Île-de-France; élect. de Saint-Florentin.

Coursan, châtellenie du ressort de celle de Saint-Florentin. — Cette châtellenie renfermait : Ambelain, l'Autre-Monde, Chambeton, Champ-Gauthier, Chaussepot, Coursan, la Maison-de-la-Haye, les Marots, Montampain, le Moulin-Carré, le Moulin-Drouot, le Moulin-Guélaut, le Moulin-Rouault ou Gué-Boullay, Nicarte, Racines.

Courtançon, ruiss. affl. de la rive gauche de l'Armance; coule sur le territ. des Loges-Margueron.

Courtançon, h. c^ne des Loges-Margueron. — *Curtacon*, 1148 (inv. de l'abb. de Montier-la-Celle). — *Cortacun*, 1196 (ch. de l'abb. de Montier-la-Celle). — *Courtacon*, 1310 (*ibid.*). — *Courthacon*, 1486 (*ibid.*). — *Courtançon*, XVIIIe s^e (Cassini). — *Courtanson*, XVIIIe s^e (pouillé).

Courtaoult, c^on d'Ervy. — *Cortao*, 1152-1180 (feoda Campaniæ). — *Courtaoult*, 1465 (ordonn. des roys de France, t. XVI, p. 373). — *Courtaout*, 1679 (carte de Sanson). — *Curtis Augustus*, 1845 (carte du *pagus Tornodurensis*, Ann. de l'Yonne, 1845, 3e partie, p. 184).

Dioc. anc. de Sens; cout. et baill. de Troyes; châtell. d'Ervy; gouv. et général. de l'Île-de-France; élect. de Saint-Florentin.

Manoir du XVIe siècle, auj. peu reconnaissable.

Courtavant, h. et chât. c^ne de Barbuise. — *Courtavant*, *Bois de Courtavant*, *Canal de Courtavant*, XVIIIe s^e (Cassini).

Courtelon, h. c^on d'Auxon. — *Courtelou*, XVIIIe s^e (Cassini).

Courtenot, c^on de Bar-sur-Seine. — *Cortis Onulphi*, 896 (Duchesne, *Hist. de la maison de Vergy*, Pr. p. 19-20). — *Curtenum*, vers 1140 (cart. de l'abb. de la Rivour). — *Curtenou*, 1145 (cart. gén. de l'Yonne). — *Cortenum*, 1204 (ch. de l'Hôtel-Dieu-le-Comte). — *Cortenou*, 1240 (ch. de l'abb. de Notre-Dame-aux-Nonnains). — *Cortenost*, 1285 (compte des rec. et dép. du comté de Champagne). — *Courtenot*, 1379 (Dén. gén. des fiefs, reg. 10,396, coll. Delamarre, Bibl. nat. t. III, mss. Vignier). — *Courteno*, 1390 (rec. d'aveux et dénombrements). — *Courtenaud*, 1679 (carte de Sanson).

Dioc. anc. de Langres; cout. et baill. de Troyes; gouv. et général. de Champagne; élect. de Bar-sur-Aube.

Courteranges, c^on de Lusigny. — *Curtis argenterii*, 878 (concile de Troyes, coll. Labbe). — *Curterangia*, XIIe s^e (ch. de l'abb. de la Rivour). — *Curtis argentea*, 1117 (ch. de l'abb. de Montiéramey). — *Corterenges*, *Corteregens*, *Corterenge*, vers 1140 (cart. de l'abb. de la Rivour). — *Curterenges*, 1145-1169 (*ibid.*). — *Corteranges*, 1145-1169 (ch. de l'abb. de la Rivour). — *Corterangie*, 1147 (*ibid.*). — *Curterengie*, 1164 (*ibid.*). — *Curtearengie*, 1164 (*ibid.*). — *Curterengia*, vers 1195 (cart. de l'abb. de la Rivour). — *Culterengia*, 1200 (ch. de l'abb. de Montiéramey). — *Corterangia*, 1202 (ch. de l'abb. de Saint-Loup). — *Corterengia*, 1225 (cart. de l'abb. de la Rivour). — *Courterangie*, 1368 (ch. de l'abb. de Notre-Dame-aux-Nonnains). — *Courteranges*, 1523 (ch. de l'abb. de Montiéramey). — *Curterangiæ*, XVIIe s^e (pouillé). — *Courterange*, 1660 (ch. de l'abb. de Montiéramey).

Dioc. anc., cout. et baill. de Troyes; mairie royale de Lusigny; gouv. et général. de Champagne; élect. de Troyes.

Courteron, c^on de Mussy-sur-Seine. — *Curtirunum*, 1065-1085 (cart. de l'abb. de Molême). — *Curteron*, 1095 (*ibid.*). — *Curterron*, 1097 (*ibid.*). — *Corterron*, 1101 (*ibid.*). — *Curterunum*, 1101 (Gall. christ. inst. t. IV, p. 151). — *Curtero*, 1107 (cart. de l'abb. de Molême). — *Corteron*, 1114 (*ibid.*). — *Corterrum*, 1147 (cart. de l'abb. de Clairvaux). — *Corterrun*, 1161-1179 (*ibid.*). — *Curteranum*, *Curterannum*, 1236 (ch. du baill. de Bar-sur-Seine). — *Courteron*, 1238 (cart. de l'abb. de Molême). — *Courterron*, 1291 (ch. de la Gloire-Dieu). — *Corterrio*, *Curterrio*, 1296 (*ibid.*).

Dioc. anc. de Langres; cout. et baill. de Sens; gouv. et général. de Champagne; élect. de Bar-sur-Aube.

Courtillat, h. c^ne de Saint-Mards-en-Othe. — *Le Cortillot*, XVIIIe s^e (pouillé). — *Courtillot*, XVIIIe s^e (Cassini).

Courtillot (Le), f. c^ne de Trainel. — *Courtillot*, XVIIIe s^e (Cassini).

Courtioux, h. c^ne de la Saulsotte. — *Curtis Agoldi*, 980 (Gall. christ. instr.). — *Cortiöst*, 1575 (Mém. d'Hatton, p. 791). — *Courtioux*, XVIIIe s^e (pouillé). — *Courtiou*, XVIIIe s^e (Cassini).

Courus (Ru des), affl. de la rive gauche du ru de Lignières, au territ. de Lignières.

Coussegrey, c^on de Chaource. — *Curtis secreta*, vers 992 (cart. gén. de l'Yonne). — *Corcegre*, 1124 (ch. de l'abb. de Quincy). — *Curcesecreta*, 1160 (Gall. christ. instr. t. IV, p. 189). — *Curcigre*, 1167 (ch. de l'abb. de Quincy). — *Grangia de Corchegre*, 1178 (cart. gén. de l'Yonne). — *Curcegre, Coursegre*, 1178 (Ann. de l'Yonne, 1845, 3e partie, p. 194). — *Cursegradus*, 1179 (Gall. christ. instr. t. IV, p. 189). — *Corcigre*, 1201 (feoda Campaniæ). — *Corcegrei*, 1220 (ch. de l'abb. de Quincy). — *Corcegrey*, 1238 (*ibid.*). — *Courcegre*, 1244 (ch. de l'abb. de Notre-Dame-aux-Nonnains). — *Culcegradi*, 1262 (ch. du chap. de Mussy). — *Culcegradus*, 1277 (Ann. de l'Yonne, 1845, 3e part. p. 194). — *Villa Curcey, Curtegradus, cors sacra, cors secreta*, 1277 (*ibid.*). — *Coursegrey*, 1679 (carte de Sanson). — *Coussegrey*, XVIIIe s^e (Cassini).

Pagus comitatus Tornodorensis; dioc. anc. de Langres; cout. et baill. de Sens; gouv. et général. de l'Île-de-France; élect. de Tonnerre.

Maison forte. — Restes d'anciens fossés.

Couturot, h. c^ne de Racines.

Couvaut, f. c^ne de Vendeuvre-sur-Barse; auj. détruite. — *Le Couvant*, 1550 (Mém. mss. sur Vendeuvre).

C'était un anc. fief. L'emplacement en est planté en bois.

Couvent des Dominicains (Le), c^ne de Marcilly-le-Hayer; auj. détruit. — (*Mém. de la Soc. acad. de l'Aube*, Statist. du canton de Marcilly.)

Couvent des Martels, c^ne de Saint-Benoît-sur-Seine. — 1693 (contrée rurale, arch. départ., cart. de Montier-la-Celle).

Couvignon, c^on de Bar-sur-Aube. — *Corveignon*, 1146 (ch. de Geoffroy, év. de Langres). — *Covenium*, 1148 (Camusat, *Promptuarium*, f° 366). — *Couvinum, Covinnun*, 1189 (cart. de l'abb. de Clairvaux). — *Covignum*, 1195 (ch. de l'abb. de Clairvaux). — *Coveignon*, 1195 (*ibid.*). — *Covoignon*, 1205 (ch. de l'abb. de Basse-Fontaine). — *Covegnun*, 1210 (ch. de l'abb. de Clairvaux). — *Covegnum*, 1220 (cart. de l'abb. de Clairvaux). — *Cogvennon, Covegnon*, 1224 (*ibid.*). — *Couvoignun*, 1243 (ch. de l'abb. de Clairvaux). — *Cowignon*, 1246 (cart. de l'abb. de Clairvaux). — *Couvignon*, 1261 (ch. du chap. de Saint-Maclou). — *Couvoignon*, 1308 (liste des députés aux États de 1308). — *Covignon*, 1328 (ch. du chap. de Saint-Maclou). — *Convoigniacum*, 1379 (*ibid.*). — *Covignio*, 1409 (*ibid.*). — *Cauvignons*, 1567 (État des décimes).

Dioc. anc. de Langres; cout. et baill. de Chaumont; gouv. et général. de Champagne; élect. de Bar-sur-Aube.

Il devint, en 1790, le chef-lieu d'un canton du district de Bar-sur-Aube, comprenant 10 communes: Baroville, Bergères, Bligny, Couvignon, Fontaine, Fravaux, Meurville, Proverville, Spoy et Urville, et qui fut supprimé en l'an IX.

Couvretat, bois, c^ne de Bossancourt. — *Bois de Couvretot*, XVIIIe s^e (Cassini et carte du Dépôt de la Guerre).

On y a découvert des sépultures gallo-romaines.

Crachebel, f. près des Bordes-d'Isle (Bibl. nat. Coll. de Champagne).

Crancey, c^on de Romilly-sur-Seine. — *Crecenceium*, 1192 (ch. de l'abb. de Scellières). — *Cranceyum*, 1407 (pouillé). — *Crancé*, 1575 (Mém. d'Hatton, p. 795). — *Cressanceyum*, XVIe s^e (pouillé). — *Cranceium*, XVIIe s^e (*ibid.*). — *Cressanceium, Crancei*, XVIIIe s^e (*ibid.*).

Dioc. anc., cout. et baill. de Troyes; châtell. de la Grève; gouv. et général. de l'Île-de-France; élect. de Nogent-sur-Seine.

Autrefois bourg fermé de murailles, avec titre de baronnie; ruelle des faubourgs en dehors de cette enceinte, dont à la fin du XVIIIe siècle il existait encore des murs. (Courtalon, *Top.* t. III, p. 230).

Craney, h. c^ne de Villemoiron.

Craney (Le Haut-), h. c^ne d'Aix-en-Othe.

Craney-le-Petit, h. et chât. c^nes de Villemoiron et d'Aix-en-Othe. — *Cranné*, 1673 (Caumartin, *Proc.-verb.*). — *Cranei, Crané*, XVIIIe s^e (pouillé). — *Le Petit Craney*, XVIIIe s^e (Cassini).

Cras (Les), bois, c^ne de Plaines.

Crébenard, forêt, territ. de Vendeuvre, défrichée dans le premier quart du XVIe siècle, et mentionnée, de 1210 à 1235, dans l'Inv. des titres de la seign. de la Villeneuve-au-Chêne.

Crébenard (Ruisseau du), affl. de la Barse, au territ. de Vendeuvre-sur-Barse.

Creney, 1er canton de Troyes. — *Cresciacum?* 859 (Camusat, *Promptuarium*, f° 20). — *Creneium*, 1139-1143 (cart. de l'abb. de la Rivour). — *Chreneium*, 1153 (ch. de l'abb. de Montier-la-Celle). — *Creniacum*, 1178 (cart. de l'abb. de Saint-Loup). — *Crenneium*, 1194 (cart. de l'abb. de la Rivour). — *Creni*, 1203 (ch. de l'hospice du Saint-Esprit de Troyes). — *Creney*, 1208 (ch. de l'abb. de Montier-la-Celle). — *Crenniacum*, 1214 (ch. de l'Hôtel-Dieu-le-Comte). — *Creneyum*, 1269 (cart. de la léproserie de Troyes). — *Creney-lès-Troyes*, 1374 (inv. des arch. du chât. de Gérosdot). — *Crene*, 1406 (cart. de la ville de Troyes). —

Crenaium, *Crenay*, XVIIIe s^e (Courtalon, *Top.* t. III, p. 8).

Pagus Trecassinus; dioc. anc., cout. et baill. de Troyes; mairie royale de la Grand'Rivière; gouv. et général. de Champagne; élect. de Troyes.

En exécution du décret du 15 janvier 1790, il fut créé chef-lieu d'un canton qui comprenait 10 communes : Assencières, Creney, Culoison, Lavau, Luyères, Mesnil-Sellières, Pont-Sainte-Marie, Sainte-Maure, Vailly et Vannes. — En l'an VIII les municipalités de Culoison et de Vannes furent réunies à celle de Sainte-Maure, et le canton de Creney lui-même fut supprimé en l'an IX.

CRÉPY, tuil. c^ne de Juzanvigny. — *Crespeium*, 1145 (ch. de l'abb. de Boulancourt). — *Crespi*, 1171 (*ibid.*). — *Crispiacum*, 1187 (*ibid.*).

CRÉSANTIGNES, c^ne de Bouilly. — *Cresentines*, 1234 (fonds de Montier-la-Celle). — *Crésaintines*, 1328 (prisie de Villemor). — *Cresantines*, 1438 (test. de Jean Blanche, chan. de Saint-Étienne). — *Crezantines*, 1526 (inv. des titres concernant la comm^ie de Troyes). — *Cresentinia*, XVIIe s^e (pouillé). — *Cresantinne*, 1705 (rolle des jurées et bourgeoisies d'Aumont). — *Cresantina*, *Cresantigne*, XVIIIe siècle (Courtalon, *Top.* t. III, p. 129). — *Crescentine*, XVIIIe siècle (Cassini). — *Cresantinia*, *Crezantine*, XVIIIe siècle (pouillé).

Dioc. anc., cout. et baill. de Troyes; châtell. de Saint-Phal; gouv. et général. de Champagne; élect. de Troyes.

CRESCIACUM, lieu inconnu, si ce n'est Creney, près de Troyes (Camusat, *Promptuarium*, f° 20).

CRESPY, c^on de Soulaines. — *Crispiacus*, vers 1020 (D. Bouquet, *Ex miraculis S. Bercharii*). — *Crespeium*, 1152-1180 (feoda Campaniæ). — *Crespi*, 1201 (*ibid.*). — *Crespe*, 1240 (cart. de Clairvaux). — *Crespeyum*, 1269 (cart. du Temple). — *Crespey*, 1381 (arch. de la ville de Troyes, compte, mss. orig.). — *Crespy*, 1475 (fonds de l'abb. de Montier-la-Celle). — *Crespay*, XVIe s^e (liste des par. du dioc.). — *Crespy-en-Briennois*, XVIe s^e (Généalogie mss. des Hennequin). — *Crispeium*, 1665 (Chr. Lingon. p. 94). — *Crepeium*, *Crépy*, XVIIIe s^e (Courtalon, *Top.* t. III, p. 399). — *Thuillerie de Crepy*, XVIIIe s^e (Cassini). — *Crepi*, XVIIIe s^e (pouillé).

Dioc. anc. de Troyes; cout. et baill. de Chaumont; gouv. et général. de Champagne; élect. de Bar-sur-Aube.

CRESSON (LE), affl. de la rive gauche de l'Aube; coule sur le territ. de Fontaine, c^on de Bar-sur-Aube.

CREUSE (LA), f. c^ne de Moussey. — *La Creuse*, XVIIIe s^e (Cassini).

CREUSILLE, forêt défrichée dans le premier quart du XVIe siècle, territ. du Puits-et-Nuisement. — Mentionnée, de 1210 à 1235, dans l'Inv. des titres de la seign. de la Villeneuve-au-Chêne.

CRÈVE-CŒUR, m^in, c^ne de Barbuise. — *Molendinum de Crevacor*, 1147 (ch. de l'abb. du Paraclet). — *Molendinum quod dicitur Creve Cuer*, 1214 (cart. de l'abb. du Paraclet). — *Crève Cuer*, 1243 (ch. de l'abb. du Paraclet). — *Crève Cœur*, XVIIIe s^e (Cassini).

CROC-BARRÉ (LE), f. c^ne de Dosnon. — *Croc Barré*, XVIIIe s^e (Cassini).

CROC-DU-MOULIN (LE), h. c^ne de Montceaux. — *Le Croc*, XVIIIe s^e (Courtalon, *Top.* t. III, p. 136). — *Croc-du-Moulin*, XVIIIe s^e (pouillé).

CROCS (LES), et mieux LES CROTS, f. c^ne de Laines-aux-Bois. — *Les Crocs*, XVIIIe s^e (pouillé).

CROGNY, chât. et verrerie, c^ne des Loges-Margueron. — *Grougny*, XVIIIe s^e (Cassini).

La verrerie a été détruite en 1858.

CROGNY (BOIS DE), c^ne des Loges-Margueron.

CROISETTE (LA), bois, c^nes de Bercenay-en-Othe et de Vauchassis. — *La Croisette*, XVIIIe s^e (Cassini).

CROIX-LABEIGNE (LA), tumulus, c^ne de Sainte-Savine. — *Croix à la buigne*, 1263 (cart. du Temple, arch. de l'Aube). — *Crux de Labuigne*, 1263 (ch. de l'abb. de Notre-Dame-aux-Nonnains). — *La Croix la Motte*, nom vulgaire.

CROIX-MAILLET (LA), m^in à vent, c^ne de Mesnil-Sellières.

CROIX-SAINT-JACQUES (LA), h. c^ne de Saint-Mards-en-Othe. — *Croix Saint-Jacques*, XVIIIe s^e (pouillé).

CRONCELS, faubourg, c^ne de Troyes. — *Crunscellum*, avant 854 (D. Bouquet, t. VIII, p. 642). — *Croncelli*, 1152 (cart. de la léproserie de Troyes). — *Porta de Cronciaux*, 1157 (Camusat, *Promptuarium*, f° 332). — *Molendini de Cruncellis*, 1189 (ch. de l'Hôtel-Dieu-le-Comte). — *Crocelli*, 1204 (cart. de l'abb. de Clairvaux). — *Crunceaus*, *Crunciaus*, 1212 (ch. de l'Hôtel-Dieu-le-Comte). — *Vicus qui appellatur de Cronces*, 1212 (cart. de l'abb. de Clairvaux). — *Cronceaus*, 1230 (ch. de l'abb. de Montier-la-Celle). — *Cronceaulx*, *Croncex*, 1294 (cart. de la léproserie de Troyes). — *Cronciaus*, 1302 (ch. de l'abb. de Montier-la-Celle). — *Cronces-les-Troyes*, 1359 (cart. de la léproserie de Troyes). — *Croncelz*, 1391 (cart. de la ville de Troyes). — *Croncelx*, 1412 (ch. de l'Hôtel-Dieu-le-Comte).

Pagus Tricassinus.

C'était un bourg autrefois isolé et fortifié, ayant son administration particulière au XIVe siècle, et qui fut le siége de l'une des onze mairies royales créées vers la fin du XIIIe siècle dans l'étendue de la prévôté

de Troyes; elle comprenait: Breviandes en partie, les Hauts et Bas Trévois, la Burie, Croncels, Laines-Bourreuses, le Petit Villepart, le pont de Lart, la Renouillère, Rosière, Saint-André, Saint-Michel ou la Tuilerie, et Sancey, auj. Saint-Julien.

Croncels (Moulins de), c^ne de Troyes, créés avant 1189, ruinés en 1419, non reconstruits. Ils étaient établis sur le canal des Trévois à la hauteur du gué ou abreuvoir de Croncels. — *Molendini de Cruncellis*, 1189 (ch. de l'Hôtel-Dieu-le-Comte).

Croquépine, f. c^ne de Montfey; auj. détruite. — *Croquépine*, 1553 (État du baill. de Troyes).

Crot-à-l'Aigle (Le), fontaine au territ. d'Essoyes.

Crot-de-deux-Fosses, c^ne de Vendeuvre-sur-Barse. — Source intermittente annuelle, dont l'origine est due à l'effondrement du sol : accident toujours fréquent sur le territ. de Vendeuvre et autres des environs.

Crot-de-la-Doue, c^ne de Bouilly, au S.-O. et à environ 1500 mètres des habitations. — Ancienne source remise au jour depuis huit ans, afin d'en conduire les eaux dans les c^nes de Bouilly et de Souligny; à cette occasion, découvertes de travaux et d'objets gallo-romains près de cette source.

Crot-de-la-Doue, fontaine, c^ne de Lantages, hameau des Bordes; c'est la source de l'Hozain.

Crot-du-Gré (Le), ruiss. torrentiel en hiver, au territ. de Chaource.

Crote (Moulin de la), c^ne d'Estissac. — *Molendinum de Crota*, 1252 (ch. de l'abb. de Dilo, Yonne).

Crotoy, f. c^ne de Saint-Lyé; détruite. — *Granchia de Crotoy*, 1370 (Camusat, *Promptuarium*, f° 207).

Crots (Les), fontaine, près du château de Charmont; c'est la source principale de la Barbuise.

Crouillère (La), f. c^ne de Saint-Aubin. — *Craeria*, 1245 (cart. de l'abb. de Scellières).

Crouillières (Les), font. c^ne de Charmont; c'est l'une des sources de la Barbuise.

Croûtes (Les), c^ne d'Ervy. — *Crote*, 1222-1229 (feoda Campaniæ). — *Les grandes et les petites Croutes*, 1553 (État du baill. de Troyes). — *Les Croutes*, XVIIIe s^e (Cassini).

Dioc. anc. de Langres; cout. et baill. de Troyes; châtell. de Saint-Florentin; gouv. et général. de l'Île-de-France; élect. de Saint-Florentin.

Cucherel, f. c^ne de Chaource; auj. détruite.

Cul-de-la-Louvière (Le), bois, c^ne de Saint-Mards-en-Othe.

Culnot, Culure, Cunot, petite rivière sur le territ. de Méry-sur-Seine, dont les eaux forment en partie le bras de la Seine dit *Rivière du Moulin*.

Culoison, h. c^ne de Sainte-Maure; anc. terre de franc-alleu. — *Culoison*, 1194 (cart. de l'abb. du Paraclet). — *Culoyson*, 1194 (Gall. christ. instr. t. XII, p. 280). — *Coulloison*, 1269 (ch. de la Trinité). — *Culoison*, XVIe siècle (liste des par. du dioc.). — *Maladerie*, XVIIIe siècle (Courtalon, *Topog.* t. III, p. 127).

Culoison (Moulins de), c^ne de Sainte-Maure, créés vers 1550, en ruine avant la fin du XVIe s^e (Mém. de l'abbé Audra, bibl. de Troyes).

Cumine (La), f. c^ne de Saint-Thibault. — *Cultura Cumina*, 1104 (cart. de l'abb. de Molême). — *La Cumine*, XVIIIe s^e (Cassini).

Cunfin, h. c^ne de Briel; auj. disparu.

Cunfin, c^ne d'Essoyes. — *Confin*, 1161-1179 (cart. de l'abb. de Clairvaux). — *Cunfin*, 1180 (*ibid.*). — *Cufin*, 1213 (*ibid.*). — *Confinum*, 1216 (*ibid.*). — *Cumfinum*, 1235 (*ibid.*). — *Cuffin*, *Cunffin*, 1466 (compte des rec. et dép. de Clairvaux). — *Prioratus de Cunffino*, *Cunfino*, 1581 (ch. et tit. de l'abb. de Clairvaux). — *Confinium*, 1665 (Chr. Ling. p. 94). — *Cusfins*, 1679 (carte de Sanson). — *Confinia*, *Configneyum*, 1855 (Tynturié, *Notice sur Cunfin*).

Dioc. anc. de Langres; cont. et baill. de Chaumont; gouv. et général. de Champagne; élect. de Bar-sur-Aube.

Il y avait un prieuré fondé en 1076 par Simon de Valois, comte de Bar.

Cussangy, c^ne de Chaource. — *Cussingeium*, 1150 (cart. de l'Yonne). — *Cussengi*, 1152-1180 (feoda Campaniæ). — *Cusangiacum*, 1161 (cart. de l'abb. de Saint-Loup). — *Cussengeium*, 1255 (ch. de l'abb. de Quincy). — *Cussangy*, 1328 (prisie de Villemor). — *Cussangeyum*, 1381 (arch. de la ville de Troyes, mss. orig.). — *Bois de Gussangy*, XVIIIe s^e (Cassini).

Dioc. anc. de Langres; cout. et baill. de Troyes; châtell. de Chaource; gouv. et général. de Champagne; élect. de Bar-sur-Aube.

Manoir du XVIe siècle.

Cuvelots (Les), m^in, c^ne d'Arentières. — *Cubelo*, XVIIIe s^e (Cassini).

Cuvelots (Les), affl. de la rive droite de la Bresse, au territ. d'Arentières.

D

Dame (La), fontaine près du château de Verpillières.

Dameron, fief, c^ne de Vanlay; auj. détruit. — 1553 (État du baill. de Troyes).

Dames (Bois des), c^ne de Fontaines.

Dames (Fontaine des), au territ. de Virey-sous-Bar.

Dames Colles (Les), écart de Troyes.

Dampierre (La), affl. du Puis; coule sur le territ. de Romaines. — *La Dampierre*, XVIIIe s^e (Courtalon, *Top.* t. III, p. 382).

Dampierre-de-l'Aube, c^on de Ramerupt; anc. prieuré dép. de l'abb. de Marmoûtier. — *Domnus Petrus*, 980 (cart. gén. de l'Yonne). — *Donnus Petrus*, 1081-1108 (ch. du prieuré de Dampierre). — *Domna Petra*, 1099 (cart. de l'abb. de Molême). — *Dognipetrus*, XIIe s^e (ch. du prieuré de Foicy). — *Monachi majoris monasterii apud castrum Domni Petri*, 1120 (ch. du prieuré de Dampierre). — *Dampetra*, 1151 (Camusat, *Promptuarium*). — *Domni Petra*, 1154 (ch. du chapitre de Pougy). — *Domni Petrus*, 1160 (ch. de l'abb. de Montiéramey). — *Donpetra*, 1177 (ch. du roi de France Louis VII, arch. de l'Aube). — *Dampnopetra*, 1208 (ch. de l'Hôtel-Dieu-le-Comte). — *Dompnopetra*, 1214 (*ibid.*). — *Dompetra*, 1220-1221 (Arch. nat. Inv. et docum. t. I, p. 510). — *Domnus Petrus super salon*, 1235 (ch. de l'abb. de Montiéramey). — *Dognipetrus*, XVIe s^e (liste des par. du dioc.).

Dioc. anc. de Troyes; cout. et baill. de Chaumont; gouv. et gén. de Champagne; élect. de Bar-sur-Aube.

Château très-fort, auj. moderne; il en reste un donjon modernisé.

Chef-lieu d'un canton ecclésiastique comprenant 9 paroisses ou succursales: Dommartin-le-Coq, Dosnon, Granville, Jasseines, Lhuître, Poivre, les deux Trouan et Vaucogne.

Dannot, forêt défrichée dans le premier quart du XVIe siècle, sur le territ. de Vendeuvre; mentionnée, de 1210 à 1235, dans l'Invent. des titres de la seign. de la Villeneuve-au-Chêne. — La ferme des Bés en occupe une partie: *les Beys* ou *les Bés* est le nom des papetiers de la famille Lebé, de Troyes, propriétaire de cette ferme au XVIe siècle.

Dardicourt, f. c^ne d'Aulnay; auj. détruite. — *Dardicourt*, XVIIIe s^e (Cassini).

Darne (Vicus), dépendant de Saint-Martin-ès-Vignes en 1255; nom conservé dans celui de *rue Derne*.

Daudes, h. c^ne de Montaulin. — *Dalte*, avant 753 (dipl. de Charles le Chauve, sans date). — *Desdo*, 1113 (ch. de l'abb. de Montiéramey). — *Doudum*, 1185 (ch. de Manassès, év. de Troyes). — *Dauda*, 1194 (ch. de l'abb. de Montiéramey). — *Desdes*, 1197-1202 (ch. de Thibaut V, comte de Troyes). — *Doude*, XIIIe s^e (ch. du prieuré de Notre-Dame-en-l'Île). — *Daude*, 1328 (prisie de Villemor). — *Daulde*, XVIe s^e (liste des par. du dioc.). — *Dauldes*, 1543 (ch. de l'abb. de Montiéramey). — *Dolda*, XVIIe s^e (pouillé). — *Daudes*, 1705 (rolle des jurées et bourgeoisies d'Aumont).

Pagus Trecassinus.

Davau (Le), h. c^ne de Sainte-Maure. — *Le Davau*, XVIIIe s^e (Cassini).

Davrey, c^ne d'Ervy. — *Davriacum*, *Daveri*, *Daveriet*, 1201 (feoda Campaniæ). — *Daverey*, 1679 (carte de Sanson). — *Davré*, XVIIIe s^e (Cassini).

Dioc. anc. de Langres; cout. et baill. de Troyes; châtell. d'Ervy; gouv. et général. de l'Île-de-France; élect. de Saint-Florentin.

Défaut (Le), bois, c^ne de Brienne-la-Vieille. — *Le Défaut*, XVIIIe s^e (Courtalon, *Top.* t. III, p. 393).

Deffoix, forêt sur le territ. de Mesnil-Saint-Père. — Mentionnée en 1625 dans l'Invent. des titres de la seign. de la Villeneuve-au-Chêne.

Demoiselle (La), fontaine entre Coulanges et Saint-Mesmin.

Denoît (Ru), affl. de la rive gauche du ru de la Mandrille, au territ. de Bernon.

Der (Le), anc. partie de forêt, auj. à l'état de pâtures communales sur les territoires de la Villeneuve-au-Chêne, de Briel, de la Loge-aux-Chèvres, de Vendeuvre, d'Amance et de la Ville-au-Bois. — *Derf*, 1240 (inv. des tit. de la baronnie de la Villeneuve-au-Chêne).

Der (Le), h. c^ne de Pel-et-Der; prieuré dépendant de l'abbaye de Montiéramey. — *Derf*, 1201 (feoda Campaniæ). — *Der*, 1309 (ch. de l'abb. de Saint-Loup). — *Dervus*, 1407 (pouillé). — *Del*, XVIe s^e (liste des paroisses du diocèse). — *Prioratus sancti Petri de Dervo*, XVIIe s^e (pouillé). — *Prieuré de Der*, XVIIIe s^e (pouillé).

Der (Le), h. c^ne de la Villeneuve-au-Chêne.

Der (Le Grand-), forêt, territ. de la Villeneuve-au-Chêne; mentionnée en 1534 dans l'Inv. des titres de la seign. de la Villeneuve-au-Chêne.

Der (Le Petit-), forêt et étang, sur le territ. de la Villeneuve-au-Chêne; mentionnés dans l'Inventaire des titres de la seigneurie de la Villeneuve-au-Chêne.

Der (Pays ou Forêt du), *Pagus Dervensis*, grande contrée naturelle comprenant les assises inférieures de la formation crétacée composées de sables (grès vert) et d'argiles (gault); elle s'étend au moins des bords de la Seine, à la hauteur de Clérey, jusqu'au delà de Montier-en-Der. Avant le IXe siècle elle était entièrement couverte de forêts, en partie défrichées au moyen âge et au XVIe siècle; les forêts d'Orient, de Puellemontier et de Montier-en-Der sont le restes de ces anciennes forêts, qui vers le midi se rattachaient à celles d'Isle, de Chaource, de Rumilly, de Jeugny, et par celles-ci à la forêt d'Othe. — *Foresta Dervus*, 673 (Pardessus, *Diplomata, chartæ*, t. II, p. 157). — *Dervus sylva*, 837 (Camusat, *Promptuarium*, f° 282).—*Silva Dervensis*, vers 1020 (D. Bouquet, *Ex miraculis Bercharii*). — *Nemus quod Dert dicitur*, 1139-1143 (cart. de l'abb. de la Rivour). — *Derf, Dervi*, 1215 (arch. du château de Vendeuvre).

Dervot, garenne, c^ne de Dierrey-Saint-Julien; auj. défrichée. — *Garenne Dervot*, XVIIIe s^e (Cassini).

Désert (Le), f. c^ne de Brevonne; auj. détruite.

Deux-Eaux (Les), hôpital de lépreux, sur l'emplacement des habitations, à l'entrée du village de Breviandes, à droite de la route nationale de Troyes à Dijon. — *De duabus aquis*, 1123 (cart. de la léproserie de Troyes). — *Molendini de torrente Infirmorum*, 1154 (ch. de l'abb. de Saint-Loup). — *Infirmi de duabus aquis*, 1203 (ch. du prieuré de Notre-Dame-en-l'Île). — *Leprosaria de Duabus aquis*, 1240 (cart. de la léproserie de Troyes). — *Maladerie de Deux-Eaux-lez-Troyes*, 1310 (*ibid.*). — *Maison des Deux Yaues*, 1318 (*ibid.*). — *Maladerie des Deux Eaues*, 1328 (*ibid.*). — *Maladerie de Deux-Yaues-lez-Trois*, 1349 (*ibid.*). — *Ostel de Deux Eaues*, 1360 (*ibid.*). — *Maladerie des Deux Eaues-lez-Troies*, 1428 (*ibid.*). — *Leprosaria sancti Lazari de Duobus Aquis*, XVIIe siècle (pouillé).

Réuni aux hôpitaux de Troyes en 1630, cet hôpital a été détruit en 1733; il tirait son nom des deux ruisseaux, la Hurande et le Trifloire, qui traversent Breviandes et qui limitaient l'établissement.

Devise (La), f. c^ne de Valentigny.

Devoye (Bois de), vis-à-vis de Ricey-Bas. — Mentionné dans la *Statistique du canton des Riceys*, par MM. Guenin et Ray.

Devoys (Bois de), c^ne de Jully.

Dheys (La) ou la Douée, fontaine au territ. d'Aix-en-Othe; forme un ruisseau qui afflue à la Nosle.

Dheys (La), fontaine, à Bar-sur-Aube, formant un ruisseau qui afflue à la rive droite de l'Aube.

Dienville, c^on de Brienne-le-Château. — *Diunvilla*, 1104 (cart. de l'abb. de Molême). — *Duinvilla*, 1128 (*ibid.*). — *Duimvilla*, 1136 (cart. de l'abb. de Saint-Loup). — *Diuvilla*, 1145 (ch. de l'abb. de Boulancourt). — *Diemvilla*, 1164 (cart. de l'abb. de Saint-Loup). — *Dienvilla*, 1179 (cart. de l'abb. de la Rivour). — *Grangia de Dienvilla*, 1182-1185 (ch. de l'abb. de Saint-Loup).— *Decanivilla*, 1217 (cart. de l'abb. de Molême). — *Dianvilla* (*nemus de*), 1255 (cart. du Temple). — *Dienville*, 1328 (prisie de Villemor). — *Dyenville*, 1347 (ch. de l'abb. de Scellières). — *Dynville*, 1400 (ch. du chap. de Saint-Maclou). — *D'Inville près Brienne*, XVIIIe s^e (Courtalon, *Top.* t. III, p. 401). — *Bois de Dienville*, XVIIIe s^e (Cassini).

Anc. baronnie.

Dioc. anc. de Troyes; cout. et baill. de Chaumont; gouv. et général. de Champagne; élect. de Bar-sur-Aube.

En exécution du décret du 15 janvier 1790, Dienville devint le chef-lieu d'un canton qui dépendait du district de Bar-sur-Aube et qui fut composé de 9 municipalités : Brienne-la-Vieille, Chaumesnil, Dienville, Juvanzey, Morvilliers, le Petit-Mesnil-et-la-Giberie, Radonvilliers, la Rothière et Unienville. Ce canton fut supprimé en l'an IX. — Canton ecclésiastique comprenant 6 paroisses ou succursales : Chaumesnil, le Petit-Mesnil, Morvilliers, Radonvilliers, la Rothière et Unienville.

Dierrey-Saint-Julien, c^on de Marcilly-le-Hayer. — *Dirreyum Sancti Juliani*, 1203 (cart. de la léproserie de Troyes). — *Dirretum S. Juliani*, 1240 (*ibid.*). — *Dierrey Sainct-Julien*, 1328 (prisie de Villemor). — *Dierreum S. Juliani*, XVIIe s^e (pouillé). — *Dierreyum Sancti Juliani, Petit Dierrey*, XVIIIe s^e (Courtalon, *Top.* t. III, p. 150). — *Dierré Saint-Julien*, 1720 (ch. du Hayer de Chennegy).

Dioc. anc., cout. et baill. de Troyes; châtell. de Villemaur; gouv. et général. de Champagne; élect. de Troyes.

Dierrey-Saint-Pierre, c^ne de Marcilly-le-Hayer. — *Derreium*, 1145 (ch. du prieuré de Foicy). — *Dierri*, 1152-1180 (feoda Campaniæ).— *Derreyum Sancti Petri*, 1199 (cart. de la léproserie de Troyes). — *Derriacum*, 1205 (cart. comitum Campaniæ). — *Derrei*, 1247 (*ibid.*). — *Dierre Sainct Pere*, 1328 (prisie de Villemor). — *Dierreyum Sanctum Petri*, 1407 (pouillé). — *Dierrey Sainct-Pere*, XVIe s^e (liste

des par. du dioc.). — *Dierreium S. Petri*, XVIIe s^e (pouillé). — *Diarreum Sancti Petri*, 1610 (Papire Masson, p. 181). — *Dierretum Sancti Petri, le Grand Dierrey*, XVIIIe s^e (Courtalon, *Top.* t. III, p. 151).

Dioc. anc., cout. et baill. de Troyes; châtell. de Villemaur; gouv. et général. de Champagne; élect. de Troyes.

DIEU-DE-PITIÉ (LE), chapelle hors des murs de Nogent-sur-Seine, dans le faubourg du Béchereau. C'est la chapelle de Chaudefouace, élevée en exécution du testament de Henri de Poitiers, évêque de Troyes, mort en 1369, et en souvenir de la bataille de Nogent, donnée en 1359, dans laquelle cet évêque, à la tête des Français, battit complétement les Anglais. — *Dieu de Pitié*, XVIIIe s^e (Cassini).

DILO, bois, c^ne d'Aix-en-Othe. — *Bois de Dilo*, XVIIIe s^e (Cassini).

DINECHIENS, fief, c^ne de Sainte-Savine; auj. contrée rurale.

DION, fontaine au territ. d'Essoyes.

DIVAL, h. c^ne de Villenauxe, avec église. — *Divale*, XVIIe s^e (pouillé). — *Dival*, XVIIIe s^e (Cassini). — *Villenoxe-la-Petite*, XVIIIe s^e (pouillé).

DOBOUINE (LA), affl. du Resson; coule sur le territ. de Resson.

DOCHES, c^ne de Piney. — *Doschia*, 1122-1145 (ch. d'Hatton, év. de Troyes, arch. de l'Aube). — *Nemus de Doschia*, 1139-1146 (cart. de l'abb. de la Rivour). — *Dosche*, vers 1140 (*ibid.*). — *Nemus Dochie*, 1140 (*ibid.*). — *Boscus Doschie*, 1140 (Camusat, *Promptuarium*, f° 319). — *Doscha*, 1145 (ch. du prieuré de Foicy). — *Doscia*, 1231 (cart. de l'abb. de la Rivour). — *Dochia*, 1294 (ch. de l'abb. de Saint-Loup). — *Prioratus de Doschia*, XVIIe s^e (pouillé). — *Docheia*, XVIIIe s^e (Courtalon, *Top.* t. III, p. 91). — *Dosches*, XVIIIe s^e (Cassini).

Dioc. anc., cout. et baill. de Troyes; mairie royale; gouv. et général. de Champagne; élect. de Troyes.

Anc. château fort dont les fossés existent encore.

DOCHES (ÉTANG DE), c^ne de Doches.

DOCHES (FORÊT DE), territ. de Doches. — 1233 (inv. des arch. du chât. de Gérosdot).

DOCHES ET LA CROIX-DE-DOCHES (MAIRIE ROYALE DE), l'une des onze mairies royales créées vers la fin du XIIIe s^e dans l'étendue de la prévôté de Troyes et qui comprenait : Assencières, la Croix-de-Doches, Doches, Fromentel, la Loge-aux-Bourgeois, la Maison-Piquet, Mesnil-Scellières, Rosson et Vaudemanche.

DOLANCOURT, c^ne de Vendeuvre-sur-Barse. — *Dolencort*, *Dolencurt*, 1225 (cart. de l'abb. de Clairvaux). — *Dolencuria*, 1227 (ch. de l'abb. de Clairvaux). — *Dolincort*, 1231 (cart. de l'abb. de Clairvaux). — *Dolancuria*, 1240 (*ibid.*). — *Dolancort*, 1245 (ch. de l'abb. de Clairvaux). — *Dulancourt*, 1292 (ch. de l'abb. de Montiéramey). — *Doluncort*, XIIIe s^e (feoda Campaniæ). — *Dallencurt*, XIIIe s^e (ch. de l'abb. de Clairvaux). — *Doulaincourt*, 1361 (Vidimus, arch. de la ville de Troyes). — *Doulencourt*, 1379 (ch. du chap. de Saint-Maclou). — *Doulancuria*, 1428 (pouillé). — *Doullancourt*, 1466 (compte des rec. et dép. de l'abb. de Clairvaux). — *Dolencourt*, *Dolancourt*, XVIe s^e (liste des par. du diocèse). — *Doulancourt*, 1581 (ch. et tit. de l'abbaye de Clairvaux). — *Dolencour*, 1679 (carte de Sanson). — *Daulencourt*, *Dolancour*, XVIIIe s^e (Courtalon, *Top.* t. III, p. 400).

Dioc. anc., cout. et baill. de Troyes; châtell. de Jaucourt; gouv. et général. de Champagne; élection de Bar-sur-Aube.

DOLANCOURT (PONT DE) ou PONT NEUF, lieu où se livra un combat entre l'armée française et les alliés en mars 1814. — Il date du XVIIIe siècle.

DOLMENS, c^ne de Pont-sur-Seine, sur l'emplacement actuel de la station; auj. détruits. — Grosley, qui les a vus, les décrit en disant : « Ils sont en forme de porte; deux pierres de grès énormes sont posées debout; une placée en travers forme l'entablement. Il y en avait trois de cette apparence, alors bien conservés; deux autres étaient renversés. » XVIIIe s^e (Bibl. nat. coll. de Champagne, note manuscrite).

DOMMARTIN-LE-COQ, c^ne de Ramerupt. — *Donnus Martinus*, 1076-1084 (cart. de l'abb. de Montiérender). — *Donum Martin*, 1117 (ch. de l'abb. de Montiéramey). — *Domus Martini*, 1161 (*ibid.*). — *Dommartin*, 1234-1243 (feoda Campaniæ). — *Donum Martini*, 1273 (cart. de la léproserie de Troyes). — *Dommartinus*, XVIIe s^e (pouillé). — *Dommartin-le-Coq*, XVIIIe s^e (Cassini).

Dioc. anc. de Troyes; cout. et baill. de Chaumont; gouv. et général. de Champagne; élect. de Bar-sur-Aube.

DON-L'ÉVÊQUE, f. c^ne de Sommefontaine-Saint-Lupien; auj. détruite. — *Don levesque*, 1301 (ch. de l'abb. de Vauluisant). — *Donum episcopi*, 1479 (*ibid.*).

DONNEMENT, c^ne de Chavanges. — *Donnemans*, 1152-1180 (feoda Campaniæ). — *Donnemant*, 1154 (ch. de Henri, év. de Troyes, arch. de l'Aube). — *Donnamentum*, 1181-1190 (cart. de l'abb. de Montiérender). — *Donomand*, 1184 (ch. de l'abb. de la Chapelle-aux-Planches). — *Domus Dei de Donement*, *Donnement*, 1196 (ch. de l'Hôtel-Dieu-le-Comte). — *Donemantum*, 1200 (*ibid.*). — *Done-*

mant, 1201 (feoda Campaniæ). — *Donamentum*, 1209 (cart. de l'Hôtel-Dieu-le-Comte). — *Domus Dei de Donamento*, 1220 (*ibid.*). — *Donimentum*, XVIIe s^e (pouillé).

Dioc. anc. de Troyes; cout. et baill. de Chaumont; gouv. et général. de Champagne; élect. de Vitry-le-François.

Dos-d'Ane (Étang du), c^ne de Saint-Phal.

Dos-d'Ane (Le), bois, c^ne de Jaucourt.

Dosnon, c^on de Ramerupt. — *Doonum*, 1152-1180 (feoda Campaniæ). — *Donnonium*, XIIe s^e (ch. du prieuré de Ramerupt). — *Domum*, *Donon*, 1407 (pouillé). — *Donomun*, 1428 (*ibid.*). — *Donum*, *Donomium*, XVIe s^e (*ibid.*). — *Dronon*, *Dosnon*, XVIe s^e (liste des par. du dioc.).

Dioc. anc. de Troyes; cout. de Meaux; baill. de Sézanne; gouv. et général. de Champagne; élect. de Troyes. — Au XVIe s^e, il y avait un château fort.

Douée (La), affl. de la rive gauche du Resson; de Montpothier à Resson. — *La Douée* ou *Rivière de la Forêt*, XVIIIe s^e (Courtalon, *Top.* t. III, p. 237). — *La Forest*, XVIIIe s^e (Cassini).

Douée (Moulin de la), c^on de Resson. — *La Doüe*, XVIIIe s^e (Cassini). — *La Douée*, XIXe s^e (Dépôt de la guerre).

Doyer (Le), h. c^ne de Piney; détruit à la fin du XVIIIe s^e. — *Doyerum*, 1207 (ch. de Notre-Dame-aux-Nonnains). — *Le Doyer*, XVIIIe s^e (pouillé).

Draperie (La), bois, c^ne d'Aix-en-Othe.

Dronay (La Motte de), close de fossés, près de Souleau, territ. de Saint-Pouange. — XIVe s^e (arch. de l'Aube, Châtell. de Troyes).

Droupt-Saint-Bâle, c^on de Méry-sur-Seine. — *Sanctus Basolus*, XIIe s^e (Arch. nat. *Feodi de Meriaco*). — *Drotus Sancti Basoli*, 1139-1143 (cart. de l'abb. de la Rivour). — *Drothus*, 1145 (ch. de Guiard Bordel, arch. de l'Aube). — *Drotus*, 1152-1180 (feoda Campaniæ). — *Drot*, 1180 (cart. de l'abb. de Molême). — *Droth*, 1202 (cart. de l'abbaye de la Rivour). — *Troci de S. Basolo* (Gall. christ. instr. t. XII, p. 285). — *Droupt*, 1344 (ch. de l'abb. de Montier-la-Celle). — *Drotus Sancti Baizoli*, 1381 (arch. de la ville de Troyes, compte mss. orig.). — *Drotus Sancti Bazoli*, 1407 (pouillé). — *Droptus S. Bazoli*, 1461 (Camusat, *Promptuarium*, p. 394). — *Dronp Sainct Basle* (ch. de l'abb. de Montier-la-Celle). — *Drou Sainct Basle*, XVIe s^e (liste des par. du dioc.). — *Dropus*, *Drotus S. Basoli*, XVIIe s^e (pouillé).

Dioc. anc., cout. et baill. de Troyes; siége particulier de Méry-sur-Seine; gouv. et général. de Champagne; élect. de Troyes.

Droupt-Sainte-Marie, c^on de Méry-sur-Seine; prieuré détruit avant le XVIIe siècle. — *Beata Maria de Druto*, 1090 (Camusat, *Promptuarium*, f° 118). — *Drot*, XIIe s^e (Arch. nat. *Feodi de Meriaco*). — *Drothus*, 1122-1149 (ch. du prieuré de Foicy). — *Drotus*, 1225 (ch. de l'abb. de Notre-Dame-aux-Nonnains). — *Droptus Beate Marie*, 1407 (pouillé). — *Drotus Sancte Marie*, XVIe s^e (*ibid.*). — *Dropus*, *Drotus B. Mariæ*, XVIIe s^e (*ibid.*). — *Druptus*, *Drupus*, XVIIIe s^e (Courtalon, *Top.* t. III, p. 456).

Dioc. anc., cout. et baill. de Troyes; siége particulier de Méry-sur-Seine; gouv. et général. de Champagne; élect. de Troyes.

Druisy, h. c^ne d'Aix-en-Othe. — *Drury* (*La ville de*), 1370 (arch. départ. inv. de la succession de l'évêque H. de Poitiers). — *Druisi*, XVIIIe siècle (pouillé). — *Druisy*, XVIIIe siècle (Cassini).

Duloy (Bois), c^ne de Bouy-sur-Orvin.

Dulte....., lieu situé dans les environs de Troyes, et inconnu, si ce n'est Daudes. — 724-753 (ch. de Chelembert en faveur de l'abb. de Montier-la-Celle, arch. de l'Aube). — *Pagus Trecassinus*.

Dupins (Les), h. c^ne de Bérulles. — *Les Dupins*, XVIIIe s^e (Cassini).

Durnay, c^ne de Vendeuvre-sur-Barse; anc. fief disparu au XVIIIe siècle. — *Durnaium*, 1256-1370 (feoda Campaniæ). — *Durnet*, 1550 (mém. mss. sur Vendeuvre). — *Les Cardots*, 1550 (*ibid.*). — *La Cardotte*, 1668 (procès-verbal de la levée du ban et de l'arrière-ban). — *Durnay*, 1689 (Not. hist. sur Vendeuvre, 1858-1862).

Dusy, fief, par. de Magnant. — XIVe s^e (arch. départ. Châtell. de Troyes).

Dyelon, fief de la prévôté d'Isle (Aumont); anj. détruit. — 1328 (prisie de la châtell. d'Isle). — *Dillon*, XIVe s^e (arch. départ. Châtell. de Troyes).

E

Eaux (Section d'), c^ne d'Eaux-Puiseaux.

Eaux-Puiseaux, c^on d'Ervy; commune formée en 1846 des hameaux d'Eaux, de Puiseaux, des Bordes, du Four et de Chêne-Millot, distraits de la commune d'Auxon. — *Les Eaux*, XVIIIe s^e (Cassini).

Dioc. anc. de Sens; cout. et baill. de Troyes;

châtell. d'Ervy; gouv. et général. de l'Île-de-France; élect. de Saint-Florentin.

Échange (L'), forêt, territ. de Montiéramey. — *Nemus quod vocatur Scambium*, 1172 (Bibl. nat. lot 5432, f° 50 v°).

Échange (L'), f. c^ne de Valentigny.

Écharmilles (Les), f. c^ne des Riceys. — *Les Écharmy*, XVIIIe s^e (Cassini).

Échelles (Les), ruiss. affl. de la rive droite de la Barse; de Laubressel à Courteranges.

Échelles (Les), f. c^ne de Montiéramey. — *Les Eschelles*, 1423 (fonds de l'abb. de Montiéramey). — *Les Échelles*, XVIIIe siècle (Cassini). — *Le gagnage des Échelles*, XVIIIe siècle (pouillé).

Échemines, c^on de Marcilly-le-Hayer. — *Eschimenie*, 1145 (cart. de l'abb. de Saint-Loup). — *Eschemines*, 1152-1180 (feoda Campaniæ). — *Eschimines*, 1244 (ch. de l'abb. de Scellières). — *Eschemine*, 1407 (pouillé). — *Eschemynes*, XVIe s^e (liste des par. du dioc.). — *Échemine*, XVIIIe s^e (Cassini). — *Echeminæ*, XVIIIe s^e (Courtalon, *Top.* t. III, p. 193).

Dioc. anc. de Troyes; cout. et baill. de Sens; gouv. et général. de Champagne; élect. de Troyes.

Échenilly, h. c^ne de Saint-André. — *Eschenieliacum*, 1153 (ch. de l'abb. de Montier-la-Celle). — *Eschinili*, 1199 (cart. de l'abb. de Saint-Loup). — *Eschenilli*, 1248 (h. de l'abb. de Notre-Dame-des-Prés). — *Eschenilly*, *Escheniliacum*, 1250 (*ibid.*). — *Echenilliacum*, 1275 (ch. de l'abb. de Montier-la-Celle). — *Eschenillyacum*, 1297 (*ibid.*). — *Eschenilleyum*, 1336 (*ibid.*).

Échoite (Fontaine de l'), c^ne d'Aix-en-Othe, source dont les eaux abondantes et toujours pures forment *chute* en paraissant à la surface du sol.

Éclance, c^on de Soulaines. — *Sanctus Brictius*, 856 (D. Bouquet, t. VIII, p. 549). — *Esclancia*, 1146 (cart. de l'abb. de Molême). — *Esclantia*, 1147 (cart. de l'abb. de Clairvaux). — *Asclantia*, 1173 (ch. de l'abb. de la Rivour). — *Esclance*, 1185 (cart. de l'abb. de Clairvaux). — *Esclence*, 1212 (*ibid.*). — *Sanctus Bricius*, 1231 (*ibid.*). — *Esclances*, XVIe s^e (liste des paroisses du diocèse). — *Eclantia*, *Éclance*, XVIIIe s^e (Courtalon, *Top.* t. III, p. 405).

Pagus Breonensis; dioc. anc., cout. et baill. de Troyes; châtell. de Jaucourt; gouv. et général. de Champagne; élect. de Bar-sur-Aube.

Éclance (Bois d'), territ. d'Éclance. — *Boscus de Asclantia*, 1177 (ch. de l'abb. de Boulancourt).

Éclance-le-Petit, village au N.-E. d'Éclance; auj. détruit.

Écluse (L'), éc. c^ne de Chauchigny.

Éclusières (Maisons), sur le canal de la Haute-Seine. — Écluses supérieure et inférieure de Barberey-Saint-Sulpice; écluses de Vannes (territ. de Saint-Lyé), de Riancey, de Villacerf, du Melda (territ. de Savières), de Saint-Mesmin, de Vallant-Saint-Georges, de Méry-sur-Seine, de Saint-Oulph.

Égrolles (Les), bois, c^ne de Jaucourt.

Éguilly (mieux Aiguilly), c^on d'Essoyes. — *Agulley*, XIIe s^e (cart. de l'abb. de Clairvaux). — *Agulleium*, 1101 (cart. de l'abb. de Molême). — *Aguilleium*, 1136-1161 (ch. de l'abb. de Clairvaux). — *Aguillei*, 1166 (cart. de l'abb. de Clairvaux). — *Aquilleium*, 1179 (*ibid.*). — *Aguleium*, 1183 (cart. de l'abb. de la Rivour). — *Aguilli*, 1208 (ch. de l'abb. de Montiéramey). — *Esguilly*, 1339 (ch. du monastère de la Gloire-Dieu). — *Aiguilly*, 1379 (Dén. gén. des fiefs, reg. 10,396, Bibl. nat. coll. Delamarre, mss. Vignier). — *Éguilli*, 1388 (recueil d'aveux et dénomb.). — *Éguilly*, *Bois d'Éguilly*, XVIIIe s^e (Cassini).

Dioc. anc. de Langres; cout. et baill. de Troyes; châtell. de Chacenay; gouv. et général. de Champagne; élect. de Bar-sur-Aube.

Embranchoir (Étang de l'), c^ne des Loges-Margueron.

Enclos (L'), h. c^ne de Virey-sous-Bar. — *Lenclos*, XVIIIe s^e (Cassini).

Enfer (Le fief d'), territ. de Creney. — 1510 (inv. des arch. du chât. de Gérosdot).

Engente, c^on de Bar-sur-Aube. — *Angente*, vers 1136-1161 (ch. de l'abb. de Clairvaux). — *Angentie*, 1161-1179 (*ibid.*). — *Angentea*, 1177 (ch. de l'abb. de Boulancourt). — *Angentes*, 1179 (cart. de l'abb. de Clairvaux). — *Ingenta*, 1202 (ch. de l'abb. de Clairvaux). — *Angenta*, 1209 (cart. de l'abb. de Clairvaux). — *Anjantes*, 1232 (*ibid.*). — *Angantes*, 1240 (*ibid.*). — *Engentes*, 1393 (ch. du chapitre de Saint-Maclou). — *Argentes*, 1679 (carte de Sanson). — *Engente*, XVIIIe s^e (Cassini).

Dioc. anc. de Langres; cout. et baill. de Chaumont; gouv. et général. de Champagne; élect. de Bar-sur-Aube.

Engente (Le Haut-), h. c^ne d'Engente.

Engrainières (Les), bois, c^ne d'Essoyes.

En-Île (Ferme d'), c^ne de Villy-le-Bois. — XIVe siècle, premier établissement des Chartreux de Troyes.

Enneau (L'), affl. de la rive droite de l'Armance; coule sur le territ. des Loges-Margueron. — *L'Anneau* (carte du Dépôt de la guerre).

En-Ville (Fontaine d'), c^ne de Champignol.

Épagne, c^on de Brienne-le-Château. — *Hispania*, *Ispania*, 1097 (cart. de l'abb. de Molême). — *Yspania*, 1166 (ch. de l'abb. de Basse-Fontaine). — *Hys-*

pania, 1178 (cart. de l'abb. de Saint-Loup). — *Espaigne*, 1309 (ch. de l'abb. de Saint-Loup). — *Epagne-lez-Ormay*, 1686 (Manuel de rec. de l'abb. de Saint-Loup). — *Espagne*, XVIIIe s^e (Courtalon, *Top.* t. III, p. 587).

Dioc. anc. de Troyes; cout. et baill. de Chaumont; gouv. et général. de Champagne; élect. de Bar-sur-Aube.

Epargniers (Étang des), territ. de Gérosdot. — XVIe s^e (inv. des arch. du château de Gérosdot).

Éperon de Frouage (L'), forêt, territ. de Radonvilliers. — *L'Espereour da Froace*, 1255 (cart. du Temple). — *Frouasse*, XIXe s^e (Dépôt de la guerre).

Épinay (L'), bois, c^ne de Méry-sur-Seine. — *Bois de l'Épinay*, XVIIIe s^e (Cassini).

Épinay (L') ou Épinet, fief de la seign. de Payns; auj. détruit. — *Espinei*, 1140 (Gall. christ. instr. t. XII, p. 261). — *Molendina de Espiniaco*, 1207 (Camusat, *Promptuarium*, f° 353). — *Épinay*, 1328 (prisie de la châtell. de Payns).

Épine (L'), h. c^ne de Saint-Germain, avec chapelle. — *Spina*, 1142 (cart. de l'abb. de Molême). — *Lespine*, 1376 (ch. de l'Hôtel-Dieu-le-Comte). — *Lespine-lez-Troyes*, 1469 (fonds de l'abb. de Montier-la-Celle). — *Sacellum S. Bartholomæi*, XVIIe s^e (pouillé). — *Lepine*, XVIIIe s^e (Cassini).

Épinottes (Bois des), c^ne de Villiers-sous-Praslin.

Époisses (Les), h. c^ne de Vendeuvre-sur-Barse; divisé en Grandes et Petites Époisses: les Grandes-Époisses, fief, puis ferme détruite vers 1820; les Petites-Époisses, fief, puis ferme détruite au XVIIIe s^e. — *Espoisse*, 1215 (arch. du chât. de Vendeuvre). — *Les deux Époisses*, 1550 (mém. mss. sur Vendeuvre). — *Les Époisses*, XVIIIe s^e (Cassini).

Épothémont, c^ne de Soulaines. — *Espulteimunt*, 1072 (Gall. christ. instr. t. IV, p. 147). — *Espoutemont*, 1234 (cart. de l'abb. de Montiérender). — *Espontemont*, 1273 (ch. de l'abb. de la Chapelle-aux-Planches). — *Espotemons*, 1381 (arch. de la ville de Troyes, mss. orig.). — *Espotemont*, 1407 (pouillé). — *Espoutemons*, 1457 (rolle, fonds de Saint-Pierre). — *Espothemons*, 1603 (terr. du duché de Beaufort). — *Epotémont*, *Epothemons*, *Potémont*, 1603 (pouillé). — *Espothémont*, 1642 (Foy et hom. de divers seigneurs). — *Eputeilmunt*, *Epotemuntum*, 1728 (Gall. christ. t. IV, p. 562).

Dioc. anc. de Troyes; cout. et baill. de Chaumont; gouv. et général. de Champagne; élect. de Bar-sur-Aube.

Érard, fontaine, près de la ferme de la Grève, c^ne de Ruvigny.

Ermitage (Fontaine de l'), au territ. des Riceys.

Ermitage (L'), f. c^ne de Pont-sur-Seine; anc. prieuré de Saint-Jacques-de-l'Ermitage, dép. de l'abbaye du Val-des-Écoliers. — *Fratres de Heremo prope Pontes*, 1294 (ch. de l'abb. de Scellières). — *Ermitage de Pons seur Seigne*, 1320 (cart. de l'abbaye du Paraclet). — *De Heremo juxta Pontes*, 1381 (arch. de la ville de Troyes, compte mss. orig.). — *Prioratus de Heremo prope Pontes*, XVIIe s^e (pouillé). — *Prieuré de S. Jacques de l'Hermitage*, XVIIIe s^e (pouillé). — *L'Hermitage*, *Bois de l'Hermitage*, XVIIIe s^e (Cassini).

Ermitage (L'), h. c^ne de Vendeuvre-sur-Barse.

Errey, h. c^ne de Messon. — *Arreyum*, 1265 (ch. de l'abb. de Notre-Dame-des-Prés). — *Herrey*, XIIIe s^e (titre particulier). — *Erre*, *Erry*, 1314 (cart. du Temple). — *Errey*, 1641 (fonds de la comm^rie de Troyes). — *Aire*, XVIIIe s^e (Courtalon, *Top.* t. III, p. 163). — *Airée*, XVIIIe s^e (Cassini).

Ervois (L'), pays d'Ervy. — 1474 (D. Plancher, *Hist. de Bourgogne*, preuves: trèves de Louis XI et du duc de Bourgogne).

Ervy (Forêt d'), bois, partie de la forêt de Rumilly-lez-Vaudes. — *Nemus de Arvico*, *de Erviaco*, 1190 (Bibl. nat.). — *Bois de Hervi*, 1285 (compte des rec. et dép. du comté de Champagne). — *Bois d'Ervy, appelé de Rumilly, que l'on dit à présent de la campagne de Rumilly*, 1386 (arch. comm. de Rumilly). — *Forêt d'Ervy*, XVIe s^e (arch. commun. de Lantages).

Ervy-le-Bois, village mentionné avec Jully-le-Châtel, Bar-sur-Seine, Villeneuve et Landreville, dans les *Ordonnances des Roys de France*, t. XVIII, p. 579. — Ce doit être *Avirey-le-Bois*.

Ervy-le-Châtel, ch.-l. de c^on, arrond. de Troyes. — *Erviacus*, 1101 (cart. de l'abb. de Molême). — *Arviacus*, *Arvicus castrum*, 1143 (cart. gén. de l'Yonne). — *Erveius*, *Grangia de Arvi*, 1147 (*ibid.*). — *Ervi*, *Ervy*, *Hervy*, 1152-1180 (feoda Campaniæ). — *Herviacus*, 1165 (arch. comm. de Chaource). — *Hervi*, *Leprosi de Hervi*, *Herviacum castellania*, 1190 (cart. gén. de l'Yonne). — *Ervicus*, 1208 (ch. de l'abb. de Notre-Dame-aux-Nonnains). — *Hervy chastel*, 1679 (carte de Sanson). — *Maladerie*, XVIIIe s^e (Cassini). — *Hôpital d'Ervy-le-Châtel* (arch. hospit. d'Ervy).

Dioc. anc. de Sens; cout. et baill. de Troyes; châtell., gouv. et général. de l'Île-de-France; élect. de Saint-Florentin.

Château fort depuis longtemps disparu; son emplacement, occupé par la ville, entourée de murailles et de fossés, offre encore une de ses deux portes.

La châtellenie d'Ervy comprenait: Auxon, Avreuil, la Barrate, Bernon, les Bordes-d'Avreuil, les Bordes-

d'Eaux-et-Puiseaux, Boudin, le Breuil, la Brosse, la Brossotte, Chambelin, la Chapelle, le Chêne-Millot, Chessy, Colimont, Courtaoult, Courtelon, Croquépine, Dameron, Davrey, Eaux, Ervy, le Four, Grandchamp, Jardelay, Lalatte, Lignières, Loge-Borgne, les Maisons-Rouges, Maizières, Mesnil-Saint-Georges, Monteeaux (Courtaoult), Monteeaux (Montfey), Montfey, Montierhault, Montigny, le Moulin-du-Bois, Puiseaux, Roncenay, le Sens-Commun, Sivrey, Survanne, les Teignes, Turgy, la Vacherie, Vallières en partie, Vanlay, Vert, la Vieille-Noue.

La baronnie d'Ervy était le plus souvent réunie à la seigneurie de Saint-Florentin, dont elle suivait le sort. Détachée par Henri II du baill. de Troyes pour relever directement du Parlement de Paris, comme chambre des Pairs, elle fut confirmée dans ce privilége en 1665.

Ervy fut, en exécution du décret du 15 janvier 1790, créé chef-lieu d'un district formé de 10 cantons et de 64 municipalités et supprimé en l'an IX. — Le canton d'Ervy comprenait alors 8 municipalités : Chessy, Coursan, Courtaoult, les Croûtes, Davrey, Ervy, Montfey et Racine; en l'an IX, l'on y ajouta les c^nes d'Auxon, Chamoy, Montigny, Saint-Phal, Villeneuve-au-Chemin et Vosnon; puis, en 1846, celle d'Eaux-et-Puiseaux, formée de 5 hameaux détachés de la c^ne d'Auxon, ce qui porte à 15 le nombre actuel des communes. — Ervy est aussi le chef-lieu d'un canton ecclésiastique composé de 8 paroisses ou succursales : Chessy, Coursan, Courtaoult, les Croûtes, Davrey, Montfey, Racine et Saint-Phal.

Espérance (L'), f. c^ne de Villechétif.

Essart de Montcuc (L'), canton de forêt vers Brévonne, essarté par Bernard de Montcuc avant 1232 : ce Bernard de Montcuc fut maire de Troyes en 1238 (cart. du Temple).

Essarts (Les), f. c^ne de Brevonne. — *Les Essarts*, XVIIIe s^e (Cassini).

Essarts (Les), f. c^ne des Croûtes.

Essarts (Les), m^in à vent, c^ne de Rouilly-Sacey.

Essarts (Les), f. c^ne de Vulaines. — *Les Essarts*, XVIIIe s^e (pouillé).

Essarts (Les Grands et les Petits), fief de l'anc. seign. de Chacenay.

Essert (L') ou les Essarts, f. c^ne de la Vendue-Mignot. — *Essarts (Les)*, XVIIIe s^e (Cassini).

Esserties (Les), h. c^ne des Croûtes. — *Les Esserty*, XVIIIe (Cassini).

Essoyes, ch.-l. de c^on, arrond. de Bar-sur-Seine. — *Yssoia*, 1084 (cart. de l'abb. de Molême). — *Exogia*, *Exogiense*, *Exsoia*, *Exoium*, *Exoyum*, *Exoya*, *Essoiacum*, 1101 (*ibid.*). — *Essoia*, *Essoi*, 1164 (ch. de l'abb. de Clairvaux). — *Essoye*, 1189 (cart. de l'abb. de Clairvaux). — *Essoya*, 1206 (cart. de l'abb. de Molême). — *Essoie*, 1214 (cart. de l'abb. de Clairvaux). — *Assoies*, 1223 (cart. de l'abb. de Molême). — *Molendina sita apud Essayam*, 1231 (*ibid.*). — *Nemora de Essoya*, 1233 (*ibid.*). — *Essoyes*, 1379 (Dénombr. gén. des fiefs, reg. 10,396, coll. Delamarre, Bibl. nat. t. III, mss. Vignier). — *Esceyum*, 1665 (Chr. Ling. p. 73). — *Essois*, 1679 (carte de Sanson).

Dioc. anc. de Langres; cout. et baill. de Chaumont; gouv. et général. de Champagne; élect. de Bar-sur-Aube.

Château fort. — Ville enclose de fossés en partie baignés par l'Ource.

En 1790, Essoyes devint le chef-lieu d'un canton dépendant du district de Bar-sur-Seine et formé de 6 municipalités : Cunfin, Essoyes, Fontette, Noé, Saint-Usage et Verpillières; en l'an IX, à ces communes furent ajoutées celles de Bertignolles, Beurey, Buxières, Chacenay, Chervey, Éguilly, Landreville, Loches, Longpré, Magnant, Montmartin, le Puits-et-Nuisement, Thieffrain, Vitry-le-Croisé et Viviers, ce qui en porta le nombre à 21. — Chef-lieu d'un canton ecclésiastique comprenant 20 paroisses ou succursales : Bertignolles, Beurey, Buxières, Chacenay, Chervey, Cunfin, Éguilly, Fontette, Landreville, Loches, Longpré, Magnant, Montmartin, Noë-les-Mallets, le Puits-et-Nuisement, Saint-Usage, Thieffrain, Verpillières, Vitry-le-Croisé et Viviers.

Estissac, ch.-l. de c^on, arrond. de Troyes. — *Sanctus Lebaudus*, 1189 (cart. de la léproserie de Troyes). — *Sanctus Leobaudus*, 1203 (feoda Campaniæ). — *Sanctus Liebaudus*, 1222-1229 (*ibid.*). — *Sanctus Leobaldus*, 1255 (ch. de l'abb. de Dilo (Yonne). — *Saint-Liebault*, 1328 (prisie de Villemor). — *Saint-Liébaut*, 1419 (Ordonn. des roys de France). — *Sainct Lyebault*, 1560 (ch. de l'abb. de Montier-la-Celle). — *Estissac*, XVIIIe s^e (Courtalon, *Top.* t. III, p. 152). — *Val-libre*, an II de la République (arch. comm.).

Dioc. anc., cout. et baill. de Troyes; châtell. de Villemaur; gouv. et général. de Champagne; élect. de Troyes.

Château très-fort au XVe et au XVIe s^e, remplacé vers 1630 par un fort beau château édifié par le chancelier Séguier et démoli à la fin du XVIIIe siècle.

Saint-Liébault prit le nom d'Estissac, porté par un membre de la famille de la Rochefoucauld, après l'acquisition des terres réunies de Villemaur et de

Saint-Liébault, en 1737, lors de l'érection de cette terre en duché.

Estissac fit partie du canton de Fontvannes de 1790 à l'an IX; il devint alors le chef-lieu d'un canton composé de 10 c^nes : Bercenay-en-Othe, Bucey, Chennegy, Estissac, Fontvannes, Messon, Neuville-sur-Vanne, Prugny, Vauchassis et Villemaur. — Chef-lieu d'un canton ecclésiastique comprenant 10 paroisses ou succursales : Bercenay-en-Othe, Bucey, Chennegy, Fontvanne, Messon, Neuville, Prugny, Thuisy, Vauchassis et Villemaur.

Étang (L'), éc. c^ne de Balignicourt.

Étang (L'), h. c^ne de la Loge-Pont-Belin.

Étang Crevé (L'), étang, c^ne de Chauffour.

Étang de Chevetorte (L'), entre Bouy-Luxembourg et Sacey; auj. en culture. — *Stagnum de Chevetorte*, 1222 (cart. de l'abb. de la Rivour).

Étang de la Vicomté (L'), c^ne de la Villeneuve-au-Chêne; auj. détruit. — Mentionné en 1668 dans l'Inventaire des titres de la seigneurie de la Loge-aux-Chèvres.

Étang de la Vincente (L'), c^ne de la Villeneuve-au-Chêne. — Mentionné dans l'Inventaire des titres de la seigneurie de la Villeneuve-au-Chêne.

Étang des Cailles (L'), c^ne de Soulaines. — *Étang des Cailles*, XVIIIe s^e (Courtalon, *Top.* t. III, p. 432).

Étang-de-Vanlay (Ru de l'), affl. de la rive droite du ru de la Mandrille, au territ. de Vanlay.

Étang du Grand-Bar (L'), territ. de Lusigny.

Étang du Milieu (L'), c^ne de la Villeneuve-au-Chêne. — Mentionné dans l'Inventaire des titres de la seigneurie de la Villeneuve-au-Chêne.

Étang du Prévôt (L'), c^ne de Champ-sur-Barse. — Mentionné en 1614 dans l'Inventaire des titres de la seigneurie de la Villeneuve-au-Chêne.

Étang-Guillaume (L'), f. c^ne de Soulaines; détruite. — *L'Étang-Guillaume*, XVIIIe s^e (Cassini).

Etang-le-Beau (L'), ruiss. affl. de la Hurande; il prend sa source en amont de la ferme de la Côte, arrose cette ferme, passe près d'Herbigny, à la Planche, et se jette dans la Hurande au-dessous de cette ferme. — *L'Étang-le-Beau*, XVIIIe s^e (Cassini).

Étang-Mercier (L'), fief, auj. chât. et f. c^ne de Villechétif. — *Maison de Guillaume Mercier*, 1553 (ext. et État somm. du baill. de Troyes). — *L'Étang Mercier*, XVIIIe s^e (Cassini). — *Pré Loup*, XVIIIe s^e (Courtalon, *Top.* t. III, p. 71). — *La Maison-le-Mercier*, XVIIIe s^e (pouillé). — *Le Château de l'Étang-Mercier*, XIXe s^e (carte du Dépôt de la guerre).

Étang Neuf (L'), c^ne de Brevonne. — *L'Estang neuf*, 1519 (fonds de la commu^rie de Troyes).

Etang Neuf (L'), c^ne de Chauffour.

Étang Neuf (L'), c^ne de Vendeuvre-sur-Barse.

Etang Robert (L'), c^ne de Briel. — Mentionné en 1635 dans l'Inventaire des titres de la seigneurie de la Villeneuve-au-Chêne.

Étangs (Les), f. c^ne de Vanlay; auj. détruite. — *Les Étangs*, XVIIIe s^e (Cassini).

Étape (L'), h. c^ne de Mathaux. — *Stabula*, 1192 (cart. de l'abb. de Molême). — *Lestape*, 1199 (*ibid.*). — *Lestaple*, 1232 (*ibid.*). — *Letope*, XVIIIe s^e (Cassini). — *L'Étape*, XVIIIe s^e (Courtalon, *Topogr.* t. III, p. 417). — *Le moulin de l'Étape*, XIXe s^e (carte du Dépôt de la guerre).

Étoile (L'), bois, près de la Chapelle-Godefroy; auj. défriché. — *Bois de l'Etoille*, XVIIIe s^e (Cassini).

Étourvy, c^ne de Chaource. — *Stolvicus*, 879 (cart. gén. de l'Yonne). — *Stolviacus*, 938 (Pérard, Rec. de pièces, p. 162). — *Estorvi* (*molendina de*), 1171 (ch. de l'abb. de Quincy). — *Grangia de Atorviaco*, 1178 (cart. gén. de l'Yonne). — *Estorviacus*, 1179 (*ibid.*). — *Estorveium*, 1230 (ch. de l'abb. de Quincy). — *Estorvy*, 1285 (compte des rec. et dép. du comté de Champagne). — *Etorvy*, *Etourvy*, 1518 (ch. de Balnot-la-Grange, arch. comm.). — *Estrevy*, 1595 (arch. de Romilly-sur-Seine). — *Stoviacus*, *Strolvicus*, 1845 (Ann. de l'Yonne, 3e partie, p. 194). — *Vicaria Stoliciensis*, 1845 (carte du *pagus Tornodurensis*, Ann. de l'Yonne, 3e partie, p. 184).

Pagus Tornodrinsi (pays de Tonnerre); dioc. anc. de Langres; cout. et baill. de Troyes; châtell. de Chaource; gouv. et général. de l'Île-de-France; élect. de Tonnerre. — Restes d'un château fort.

Étrelles, c^on de Méry-sur-Seine; prieuré dépendant de l'abbaye de Chantemerle. — *Estraelle*, 1209 (Gall. christ. inst. t. XII, p. 285). — *Extraheles*, 1209 (cart. de l'abb. de Molême). — *Strelie*, 1370 (Camusat, *Promptuarium*, f° 211). — *Estaelie*, 1381 (arch. de la ville de Troyes, compte mss. orig.). — *Estraele*, 1407 (pouillé). — *Estreelles*, XVIe s^e (liste de paroisses). — *Estrèles*, XVIIIe s^e (Courtalon, *Top.* t. III, p. 456). — *Etrelles*, XVIIIe s^e (Cassini). — *Estrelles*, XVIIIe s^e (pouillé). — *Stratella*, XVIIIe s^e (Lapérouse).

Dioc. anc. de Troyes; cout. et baill. de Sens; gouv. et général. de Champagne; élect. de Troyes.

Ex-Moulin-à-Vent (L'), éc. c^ne de Villadin.

Exploitations de minerai de fer. — Commencées aux temps celtiques. A Chamoy, des scories ont été trouvées au-dessous de la voie romaine d'Autun à Troyes, indiquée dans les itinéraires: à Aix, Chennegy, Estissac, Maraye, Marcilly-le-Hayer, Montpotier, Nogent-en-Othe, Paisy-Cordon, Pouy,

Rigny-le-Ferron, Saint-Mards, Villemoiron; ces exploitations se sont continuées ou ont été reprises au moyen âge. En 1326 et en 1350, les fonderies, ou, comme l'on dit, *le mineroi*, sont comptées pour un certain produit dans les revenus de la prévôté de la châtellenie de Villemaur (prisie de cette châtell., 1328 et 1350). Au XIVe et au XVe s^e^ on exploita le minerai dans le domaine épiscopal d'Aix-en-Othe; les forges de Cosdon, c^ne^ de Paisy, étaient encore en exploitation vers 1480. En 1509, on convertit la *fonderie* de Saint-Mards-en-Othe en moulin. Les dépôts de scories cubent, dans quelques endroits, plusieurs milliers de mètres. — La commune d'Estissac, qui avait la forge de Volcon et la forge à l'Eau, celles des deux Dierrey, de Prugny, Villemoiron, Vulaines, ont conservé le souvenir d'exploitations de cette nature par le nom de *forges* appliqué, soit à des chemins, soit à des contrées. On trouve des traces d'exploitation dans la forêt d'Orient, comm^ne^ du Temple : elles appartiennent au XIIIe siècle.

F

Faisenelle (Moulin de), m^in^ situé sur la rive droite de la Seine, près de Verrières; anj. détruit. — *Fascinelle*, 1189 (arch. départ. f. de la maladrerie des Deux-Eaux).

Falées (Les), bois, c^ne^ d'Arconville.

Falourdet (Le), h. et m^in^, c^ne^ de Longsols; autrefois fief, puis ferme. — *Falourd*, XVIIe s^e^ (Lange, premier cahier de la nouvelle pratique). — *Falourdet*, XVIIIe s^e^ (pouillé).

Faucillière (La), f. c^ne^ de Gyé-sur-Seine.

Faultier, étang, c^ne^ du Mesnil-Saint-Père.

Fausse (La), ruiss. affl. de la rive droite de la Laignes; des Riceys à Balnot-sur-Laignes.

Fautrey, f. c^ne^ de Saint-Flavy; anj. détruite. — *Fautoy*, 1491 (ch. de l'abb. de Montier-la-Celle). — *Faultoy*, 1489 (*ibid.*). — *Fautrey Saint-Flavy*, 1751 (*ibid.*).

Faux (Bois de), c^ne^ de Jully. — 1291 (cart. de Montier-la-Celle).

Faux-Fossés-Saint-Martin (Les), faub. c^ne^ de Troyes. — Au XIVe siècle, enceinte extérieure de la ville de Troyes; en location dès le XVe siècle (arch. municip. de Troyes).

Faux-Fossés-Saint-Nicolas (Les), faub. c^ne^ de Troyes. — Au XIVe siècle, enceinte extérieure de la ville de Troyes; en location dès le XVe siècle (arch. municip. de Troyes). — *Les Faux-Fossés*, XVIIIe s^e^ (Cassini).

Faux-Martinet (Le), fontaine à Lesmont.

Faux-Villecerf, c^ne^ de Marcilly-le-Hayer. — *Fox*, 1175 (ch. de l'abb. de la Rivour). — *Fols*, 1209 (Gall. christ. instr. t. XII, p. 285). — *Villa de Fagis*, 1295 (ch. de l'abb. de Scellières). — *Folz en Champaigne*, 1328 (prisie de Villemor). — *Fagi*, 1381 (arch. de la ville de Troyes, compte mss. orig.). — *Folz*, XVIe s^e^ (liste des paroisses du dioc.). — *Fagum*, XVIIIe s^e^ (Courtalon, *Top.* t. III, p. 155). — *Faux Villecerf*, XVIIIe s^e^ (Cassini). — *Faux*, XVIIIe s^e^ (pouillé).

Dioc. anc., cout. et baill. de Troyes; châtell. de Villemaur; gouv. et général. de Champagne; élect. de Troyes.

Au XVe siècle se composait de Faux, de Villecerf et d'Aubeterre, ce dernier hameau détruit au XVIe s^e^.

Faverolles, h. c^ne^ de Saint-Hilaire. — *Faverolie*, 1110 (cart. de l'abb. de Molême). — *Faverole*, 1229 (ch. de l'abb. de Notre-Dame-aux-Nonnains). — *Faverolles*, 1403 (rec. d'aveux et dénombrements). — *Faverolle*, XVIIIe s^e^ (Cassini).

Fay, c^ne^ de Marcilly-le-Hayer. — *Fay*, 1206 (cart. de l'abb. de Scellières). — *Fagi*, 1288 (ch. de l'abb. de Scellières). — *Fayacum*, 1407 (pouillé). — *Faïacum*, XVIIe s^e^ (pouillé). — *Fagidum*, *Fayacus*, XVIIIe s^e^ (Courtalon, *Top.* t. III, p. 193). — *Bois de Fay*, XVIIIe s^e^ (Cassini). — *Fay-Trainel*, XVIIIe s^e^ — *Fays*, 1791 (Alm. de Troyes).

Dioc. anc., cout. et baill. de Troyes; gouv. et général. de l'Île-de-France; élect. de Nogent-sur-Seine.

Tirerait son nom des hêtres, *fagi*, dont le territoire aurait été planté.

Fay devint, en 1790, le ch.-l. d'un c^on^ du district de Nogent-sur-Seine, formé de 11 c^nes^ : Avant, Avon, Bourdenay, Charmesseaux, Charmoy, Fay, Ferreux, la Pèze, Saint-Loup-de-Buffigny, Saint-Pierre-de-Bossenay, Villeneuve-aux-Riches-Hommes, et supprimé en l'an IX.

Fay, h. c^ne^ de Vanlay. — *Fagi*, 1147 (cart. général de l'Yonne). — *Fayacum*, 1264 (ch. de l'abb. de Notre-Dame-aux-Nonnains). — *Fay*, XVIIIe siècle (Cassini).

Fayet ou le Grand-Fayet, f. c^ne^ de Saint-Hilaire.

Fayet (Le), bois, c^ne^ de Balnot-la-Grange. — *Le Fayet*, 1518 (ch. de Balnot, arch. comm.).

Fays, c^on^ de Bouilly, formée de Fay-Hameau et de Fay-Chapelle. — *Fagus*, 876 (Camusat, *Promptuarium*,

f° 165). — *Fay*, 1196 (ch. de l'abb. de Notre-Dame-aux-Nonnains). — *Fagi*, 1225 (ch. de l'abb. de Montiéramey). — *Fayacum*, 1282 (ch. de l'abb. de Notre-Dame-des-Prés). — *Fay chapelle*, *Fay hameau*, XVIIIe s^e (Cassini).

Dioc. anc., cout. et baill. de Troyes; gouv. et général. de Champagne; élect. de Troyes.

Fays (Les), bois, c^nes de Bercenay-en-Othe et de Vauchassis.

Fays (Les), h. c^ne de Saint-Usage; jadis composé de Fays-Bas, auj. détruit, et de Fays-Haut, le seul qui reste. — *Fayls haut*, *Fayls bas*, XVIIIe s^e (Cassini).

Fées (Fontaine aux), c^ne d'Auxon, s^ne de Sivrey.

Feloncort..... Mentionné avec Mesnil-Lettre. — *Feloncort*, au plus tard 1169 (cart. de l'abb. de Montiéramey).

Fenu (Le Grand-), m^ne, c^ne de Trouan-le-Grand. — *Grand Fenu*, XVIIIe s^e (Cassini).

Fenus (Les), h. c^ne de Dosnon; une maison de ce hameau se trouve sur le territ. de Trouan-le-Grand. — *Grangia que vocatur Fenis*, 1204 (cart. de l'abb. de Clairvaux). — *Fenyz*, 1210 (*ibid.*). — *Fenyx*, 1222 (*ibid.*). — *Le grand et le petit Fenus*, XVIIIe s^e (Cassini). — *Les Fenus*, XIXe s^e (carte du Dépôt de la guerre).

Ferme (La), h. c^ne de Mailly.

Ferme du Château (La), f. c^ne de Chaufour.

Ferme du Château (La), f. c^ne de Plessis-Gâtebled.

Ferme du Château (La), f. c^ne de Villemoiron.

Ferme Fruitier (La), f. c^ne de Saint-Benoît sur-Vanne.

Ferme Neuve (La), f. c^ne de Bar-sur-Seine.

Ferme Neuve (La) ou Saint-Gabriel, f. c^ne de Nogent-sur-Aube.

Ferme Neuve (La), f. c^ne de Piney.

Ferme Neuve (La), f. c^ne de Saint-Pouange. — *Ferme Neuve*, XVIIIe s^e (Cassini).

Ferme Neuve (La), h. c^ne de Valentigny.

Ferme Neuve (La), f. c^ne de Vendeuvre-sur-Barse, près du moulin des Petites-Forges. — Elle a été détruite vers 1828.

Fermes (Les), h. c^ne de Bérulles.

Fermes-des-Lairs (Les), h. c^ne de Valentigny.

Fernel, fief, vers Saint-Phal, de la seigneurie d'Isle (Aumont). — 1503 (Bibl. nat. collect. de Champagne, t. XVII).

Feroy (Le), fief, c^ne de Buxières, dépendant de la seigneurie de Vendeuvre-sur-Barse, puis ferme, détruite au XVIIe siècle, auj. forêt. — *Le Feroy*, 1603 (Mém. sur la seign. de Vendeuvre).

Ferreux, c^ne de Romilly-sur-Seine. — *Ferree*, 1140 (cart. de l'abb. de la Rivour). — *Ferroum*, 1147 (cart. de l'abb. du Paraclet). — *Ferreus*, 1152-1180 (feoda Campaniæ). — *Ferroe*, 1157 (cart. de l'abb. du Paraclet). — *Ferrere*, 1166 (cart. de l'abb. de Scellières). — *Ferreux*, 1186 (ch. de l'abb. de Scellières). — *Ferrosum*, 1290 (cart. de l'abb. du Paraclet). — *Ferreres*, 1311 (ch. de l'abb. de Montier-la-Celle). — *Ferrosi*, XVIIe s^e (pouillé).

Dioc. anc. et cout. de Troyes; baill. de Troyes, siége particulier de Nogent-sur-Seine; gouv. et général. de l'Île-de-France; élect. de Nogent-sur-Seine.

Ferrière (La), f. et m^in à vent, c^ne de Vauchassis. — *Ferriere*, XVIIIe s^e (Cassini). — *Moulin de Vauchassis*, XIXe s^e (carte du Dépôt de la guerre).

Ferrières (Bois de), c^ne de la Chaise.

Ferrones (Les), anciennes minières exploitées jusqu'au XVIe siècle (terr. des Dierrey, etc.).

Feuges, c^ne d'Arcis-sur-Aube. — *Feges*, *Fuges*, vers 1140 (cart. de l'abb. de la Rivour). — *Fouge*, *Fueges*, 1152-1180 (feoda Campaniæ). — *Feuges*, 1162 (ch. de l'abb. de la Rivour). — *Fuge*, *Foeges*, 1219 (cart. de l'abb. de la Rivour). — *Feugie*, 1381 (arch. de la ville de Troyes, comptes mss. orig.). — *Fugiæ*, XVIIe s^e (pouillé). — *Fougie*, XVIIIe s^e (*ibid.*). — *Bois de Feuges*, XVIIIe s^e (Cassini).

Dioc. anc., cout. et baill. de Troyes; gouv. et général. de Champagne; élect. de Troyes.

Feuillée (La), f. c^ne de Maizières.

Feulie (La), h. c^ne de Chaource. — *La Feuly*, XVIIIe s^e (Cassini).

Fière, ruiss. affl. de la Barse. — *Rivus qui dicitur Fiere* (*cadit in Bassam*), 1215 (arch. du chât. de Vendeuvre).

Fins, tertres servant, en Champagne, de délimitation à des finages de villages, hameaux, fermes, etc. et remontant au delà des temps mérovingiens.

Floriniacus villa, *in pago Brecnensi*, pays de Brienne; lieu inconnu. — 860 (ch. royale). — 1853 (congrès archéol. de Troyes).

Foicy, chât. c^ne de Saint-Parres-les-Tertres; prieuré de femmes dépendant de l'abbaye de Fontevrault, fondé en 1102 par Thibaut II de Champagne et supprimé en 1790; auj. maison de maître et ferme. — *Foxeium ad Trecensem portam*, XIIe s^e (ch. du prieuré de Foicy). — *Fosseiacum*, XIIe s^e (*ibid.*). — *Fussiacum*, 1135-1144 (cart. gén. de l'Yonne). — *Fusseium*, 1145 (ch. du prieuré de Foicy). — *Fosseium*, 1150 (*ibid.*). — *Fusiacum*, 1155 (*ibid.*). — *Fuissiacum*, 1165 (*ibid.*). — *Foissiacum*, 1165 (Camusat, *Promptuarium*, f° 334). — *Fuisseium*, 1175 (ch. du prieuré de Foicy). — *Ecclesia Fusiacensis*, 1179 (*ibid.*). — *Fossiacum*, 1183 (*ibid.*). — *Fosse*, 1188 (*ibid.*). — *Foisseium*, 1191 (Camu-

sat, *Promptuarium*, f° 183). — *Foisseyum*, 1191 (cart. de l'abb. de Molême). — *Foissi*, 1200 (*ibid.*). — *Foissyacum juxta Trecas*, 1203 (ch. du prieuré de Foicy). — *Foysseium*, 1224 (*ibid.*). — *Foisiacum propè Trecas*, 1270 (*ibid.*). — *Fuyssy*, 1273 (*ibid.*). — *Fouisseium*, *Fouissiacum*, 1274 (*ibid.*). — *Foissy*, 1285 (*ibid.*). — *Monasterium Beate Marie de Fosiaco prope Trecas*, 1287 (*ibid.*). — *Fussey*, 1293 (*ibid.*). — *Foyssi*, 1314 (fonds de la comm^rie de Troyes). — *Fouissy de lez Troyes*, 1317 (ch. du prieuré de Foicy). — *Fociacum*, 1515 (*ibid.*). — *Notre-Dame de Foissy-lez-Troyes*, 1456 (ch. du prieuré de Villacerf). — *Foicy*, 1580 (ch. du prieuré de Foicy). — *Fossey*, 1618 (Papire Masson, p. 151). — *Fidiacum*, XVIIIe s^e (Courtalon, *Top.* t. III, p. 71).

Foiseuil (Fontaine de), au territ. des Riceys.

Folie (La), m^in, c^ne de Bar-sur-Aube.

Folie (La), f. c^ne de Bar-sur-Seine. — *La Folie*, XVIIIe s^e (Cassini).

Folie (La), f. c^ne d'Épothémont. — Mentionnée dans le cart. de l'abb. de Montiérender, en 1185.

Folie (La), h. c^ne de Laines-aux-Bois; auj. détruit. — *La Folie*, 1553 (État du baill. de Troyes). — *La Folie*, XVIIIe s^e (pouillé).

Folie (La), h. c^ne de Poivre. — *La Folie*, XVIIIe s^e (Cassini).

Folie (La), éc. c^ne de Pont-sur-Seine. — *La Folie*, XVIIIe s^e (carte de Cassini).

Folie (La), f. c^ne de Rusigny. — *La Folie*, XIIIe s^e (ch. du prieuré de Notre-Dame-en-l'Île).

Folie (La), éc. c^ne de Saint-Léger-près-Troyes. — *La Folie*, XVIIIe s^e (Cassini).

Folie (La), m^in, c^ne de Trainel. — *La Folie*, XVIIIe s^e (Cassini).

Folie (La) ou Ferme du Ru aux Pigeons, f. c^ne de Vendeuvre-sur-Barse.

Folie (La), h. c^ne de Virey-sous-Bar.

Folie-du-Deb (La), m^in à vent, c^ne de la Villeneuve-au-Chêne; auj. détruit.

Folie-Gayot (La), maison de maître, sur la côte de Mérite, territ. de Bar-sur-Seine.

Folie-Godot (La), h. c^ne d'Herbice.

Folie-Godot (La), m^in, c^ne d'Isle-sous-Ramerupt.

Fondange (Bois de), c^ne de Juzanvigny.

Fondoirie (La), forge à fer, territ. de Saint-Mards-en-Othe. — 1520 (titres partic.).

Fontaine, c^ne de Bar-sur-Aube. — *Fontane*, 1100 (cart. de l'abb. de Molême). — *Fontaines*, 1149 (Blampignon, *Hist. de sainte Germaine*, p. 203). — *Funtane*, 1180 (cart. de l'abb. de Clairvaux). — *Fontaine*, 1240 (ch. de l'abb. de Clairvaux). — *Fonteignes*, 1287 (*ibid.*). — *Fonteines*, 1297 (*ibid.*). — *Molendina fullonum de Fontanis*, *Fontainnes*, 1352 (ch. du chap. de Saint-Maclou). — *Fontaignes*, 1466 (compte des rec. et dép. de Clairvaux). — *Fontayne*, *Fontane in costa*, 1581 (ch. et tit. de l'abb. de Clairvaux).

Dioc. anc. de Langres; cout. et baill. de Chaumont; gouv. et général. de Champagne; élect. de Bar-sur-Aube.

Fontaine, h. c^ne de Lusigny. — *Fontaine*, 1686 (manuel de rec. de l'abb. de Saint-Loup). — *La haute Fontaine*, XVIIIe s^e (Cassini). — *Fontaine-Montaulin*, XVIIIe s^e (Courtalon, *Alm. de Troyes*, 1776).

Fontaine (Claire-), source au territ. de Brienne-le-Château.

Fontaine (Étang de la), c^ne du Mesnil-Saint-Père.

Fontaine (La), f. c^ne de Mathaux. — *La Fontaine*, XVIIIe s^e (Courtalon, *Top.* t. III, p. 417).

Fontaine (La), affl. de la rive droite de la Seine. — Il prend sa source à la Vacherie, hameau de Troyes, et se divise en deux branches qui se jettent dans la Seine un peu avant Fouchy.

Fontaine (Sainte ou Saine), territ. de Troyes, ayant existé près de l'ancien puits de Ste-Jule, au nord du lycée actuel; disparue dans le cours du XIXe siècle.

Fontaine (Terne-), source au territ. de Brienne-le-Château.

Fontaine-au-Peuple (La), f. c^ne de Chavanges.

Fontaine au Sureau (La), font. alimentant le marais de Bouy-Luxembourg.

Fontaine aux Ânes (La), territ. de Villy-en-Trode.

Fontaine aux Moines (La), territ. de Dosches.

Fontaine aux Oiseaux (La), territ. de Vendeuvre-sur-Barse, dans la forêt d'Orient. — C'est une source minérale ferrugineuse en usage depuis quelques années.

Fontaine-Chapelet (La), éc. c^ne de Courcelle (c^on de Brienne).

Fontaine-Luyères, c^ne d'Arcis-sur-Aube. — *Fontanee*, 1153 (ch. de l'abb. de Montier-la-Celle). — *Fontes*, 1153 (évang. de l'abb. de Saint-Loup). — *Villa de Fontanis*, *de Fontenis*, 1207 (Camusat, *Promptuarium*, f° 355). — *Fontaines*, XVIe s^e (liste des par. du dioc.). — *Fons*, XVIIe s^e (pouillé). — *Fontaine*, XVIIIe s^e (*ibid.*).

Dioc. anc. de Troyes; cout. et baill. de Chaumont; gouv. et général. de Champagne; élect. de Troyes.

Les deux sections de cette commune furent séparées au siècle dernier.

Fontaine Morte (La), territ. des Riceys.

Fontaine-Saint-Georges ou Fontaine-les-Grès, c^ne de Romilly-sur-Seine. — *Fontane*, 1185 (ch. de Manassès, évêque de Troyes). — *Funtane*, 1230 (bulle

du pape Grégoire IX, arch. de l'Aube). — *Fonteinnes*, 1283 (ch. de l'abb. de Scellières). — *Fontainnes*, *Fontane juxta Sanctum Memorium*, 1291 (*ibid.*). — *Fonteynnes*, 1295 (*ibid.*). — *Fontaines lees Saint-George*, 1456 (ch. de l'abb. de Montier-la-Celle). — *Fons S. Georgii*, *Fontanæ*, XVIIe siècle (pouillé). — *Fontaine-Saint-Georges*, XVIIIe siècle. (Cassini).

Dioc. anc., cout. et baill. de Troyes; châtell. de Payns; gouv. et général. de Champagne; élection de Troyes.

FONTAINE-SAINT-GEORGES (RUISSEAU DE), affl. de la rive gauche de la Seine, au territ. de Savières.

FONTAINERIE (LA), f. c^ne^ de Lusigny. — *Grangia Fontis Hericii*, 1139-1143 (cart. de l'abb. de la Rivour). — *Fons Haerici*, *Aerici*, 1139-1146 (*ibid.*). — *Fontenericum*, vers 1140 (*ibid.*). — *Fonteneri*, *Fontenerium*, 1146-1169 (*ibid.*). — *Fontainerie*, XVIIIe s^e^ (Cassini).

FONTAINES (LES), h. c^ne^ de Dosnon.

FONTAINES (LES), h. c^ne^ de Précy-Saint-Martin.

FONTAINES (LES GRANDES-), m^in^, c^ne^ de Villeneuve-au-Chemin.

FONTAINES-BLANCHES (LES), font. c^ne^ de Droupt-Sainte-Marie.

FONTAINES-FROIDES (LES), font. au territ. de Champignolle.

FONTARCE OU LE GRAND-FONTARCE, h. c^ne^ de Vitry-le-Croisé. — *Fontarchium*, XIIe s^e^ (cart. de l'abb. de Clairvaux). — *Fontarcii locus*, 1135 (*ibid.*). — *Fontarcium*, 1135 (ch. de l'abb. de Clairvaux). — *Fontarcia*, *Fontarchia*, 1179 (cart. de l'abb. de Clairvaux). — *Fontartium*, 1179 (ch. de l'abb. de Clairvaux). — *Fontarcie*, 1227 (*ibid.*). — *Grangia de Funtarcia*, 1230 (*ibid.*). — *La Grange de Fontarce*, 1290 (*ibid.*). — *Granchia que vocatur Fontartia*, 1361 (Ordonn. des roys de France, t. III, p. 542). — *Fontarsia*, *Fontarse*, 1581 (ch. et tit. de l'abb. de Clairvaux). — *Fontarce*, 1679 (carte de Sanson).

FONTARCE-LE-PETIT, f. c^ne^ de Vitry-le-Croisé.

FONTENAILLES (FONTAINE DE), au territ. de Channes.

FONTENAY, h. c^ne^ de Chavanges. — *Fontanetum*, 1089 (ch. de Burdin de Beaufort). — *Fontenetum*, 1153 (ch. de Montier-la-Celle). — *Fontenay*, 1367 (*ibid.*). — *Fontenoy*, 1374 (*ibid.*). — *Fontenayum*, 1407 (pouillé). — *Fontainay*, 1666 (ch. de Montier-la-Celle). — *Fontenai*, XVIIIe s^e^ (pouillé).

FONTENAY-DE-BOSSERY, c^on^ de Nogent-sur-Seine. — *Fontenetum en Bauseri*, 1222 (ch. de l'abb. de Vauluisant). — *Fontanetum Bausseri*, 1224 (*ibid.*). — *Fontenetum Bauseri*, 1256 (*ibid.*). — *Fontenetum*, *Fontenetum dictum le Bausseri*, *le Bauxeri*, 1263 (ch. de l'abb. du Paraclet). — *Fontanetum Bauxeri*, 1278 (cart. de l'abb. de Vauluisant). — *Boicery*, 1315 (cart. de l'abb. du Paraclet). — *Fontenay*, 1465 (Ordonn. des roys de France, t. XVI, p. 372). — *Fontenetum Baussery*, 1490 (cart. de l'abb. de Vauluisant). — *Fontenoy Baussery*, 1590 (*ibid.*). — *Fontaine*, 1656 (carte de Sanson). — *Fontenay Beaussery*, XVIIIe s^e^ (Cassini).

Dioc. anc., cout. et baill. de Sens; gouv. et général. de l'Île-de-France; élect. de Sens.

FONTENAY-LE-PIERREUX, h. c^ne^ de Soligny-les-Étangs. — *Fontanetum petrosum*, *Fontanetum petussum*, 1147 (cart. de l'abb. du Paraclet). — *Fontinetum petrosum*, 1194 (*ibid.*). — *Fontenay-le-Pierreux*, XVIIIe s^e^ (Cassini). — *Fontenois-le-Pierreux*, XVIIIe s^e^ (pouillé).

FONTENIES (BOIS DE), c^ne^ d'Arconville.

FONTENOTTE (LA), petit ruisseau, aux bois de Cunfin.

FONTETTE, c^on^ d'Essoyes. — *Fontectum*, XIIe s^e^ (cart. de l'abb. de Clairvaux). — *Fontetes*, 1121 (*ibid.*). — *Fonteit*, 1146-1169 (cart. de l'abb. de la Rivour). — *Fonteta*, 1159 (Gall. christ. instr. t. IV, p. 177). — *Fontetum*, 1162 (cart. de l'abb. de Clairvaux). — *Fontoite*, 1173 (ch. de l'abb. de Boulancourt). — *Fontettum*, 1179 (ch. de l'abb. de Clairvaux). — *Funtete*, 1180 (cart. de l'abb. de Clairvaux). — *Fontoites*, 1274 (ch. de l'abb. de Saint-Loup). — *Fontette*, 1379 (Dén. gén. des fiefs, reg. 10, 396, coll. Delamarre, Bibl. nat. t. III, mss. Vignier). — *Fonteittes*, *Fonteitte*, 1581 (ch. et tit. de l'abb. de Clairvaux). — *Fontete*, 1665 (Chron. Ling. p. 73). — *Fontestæ*, *caput Fontium*, XIXe s^e^ (Tynturié, *Notice sur Cunfin*).

Dioc. anc. de Langres; cout. et baill. de Troyes; châtell. comprenant le Charmoy et Fontette; gouv. et général. de Champagne; élect. de Bar-sur-Aube.

Château fort, détruit en grande partie : il ne reste plus que les communs.

La seigneurie dépendait du domaine royal avant 1789, époque à laquelle elle fut rendue à la famille de Valois de Saint-Remy, son ancien propriétaire.

FONTS (LES), affl. de la rive droite de l'Aube, sur le territ. de Tranne.

FONTVANNES, c^on^ d'Estissac. — *Fons Vennæ*, 1019 (Gall. christ. instr. t. IV, p. 141). — *Fonsvana*, avant 1150 (cart. gén. de l'Yonne). — *Fons vene*, 1150 (*ibid.*). — *Fontivena*, 1150 (ch. de l'hospice Saint-Bernard de Troyes). — *Fontevanna*, 1150 (cart. de l'Yonne). — *Fonvenna*, *Fonvena*, 1152-1180 (feoda Campaniæ). — *Fonsvena*, 1153 (bulle d'Anastase IV, arch. de l'Aube). — *Fonvena*, 1175 (ch. de l'abb. de la Rivour). — *Fonvane*, 1178

(ch. de l'abb. de Clairvaux). — *Fonvanna*, 1221 (cart. de l'abb. de Saint-Loup). — *Fonvenne*, 1269 (ch. de l'abb. de Notre-Dame-des-Prés). — *Fonvanne*, *Fonvannes*, 1328 (prisie de Villemor). — *Fonvena*, 1407 (pouillé). — *Fons ad Venedam*, XVIIIe s^e (Courtalon, *Top.* t. III, p. 156). — *Fontvannes*, XVIIIe s^e (Cassini).

Dioc. anc., cout. et baill. de Troyes; châtell. de Villemaur; gouv. et général. de Champagne; élect. de Troyes.

Créé, en 1790, chef-lieu d'un canton dép. du district de Troyes et comprenant : Estissac, Fontvannes, Macey-et-le-Mesnil-Vallon, Messon, Montgueux, Pruguy et Torvilliers, et supprimé en l'an IX.

Foolz, h. et chât. c^ne de Bourguignons; avait une église en 1209. — *Folli*, 1122-1145 (ch. de l'abb. de Montiéramey). — *Foolz*, 1379 (Dén. gén. des fiefs, reg. 10,396, coll. Delamarre, Bibl. nat. t. III, mss. Vignier). — *Foux*, 1388 (recueil d'aveux et dénombrements). — *Folz*, 1498 (ch. du couvent des Jacobins). — *Faux*, 1679 (carte de Sanson). — *Fool*, XVIIIe s^e (Cassini).

Foolz (Plaine de), territ. de Jully, contrée partie en bois, partie en terre, sur laquelle plusieurs communes avaient des droits d'usage.

Forest (La), ruiss. c^ne de Saint-Thibault. — *Aqua que vocatur Foresta*, 1190 (Bibl. nat. coll. de Champagne, t. CXXXVI, p. 98).

Forestelle (La), forêt auj. défrichée, territ. de Saint-Aubin. — *Forestella*, 1313 (Actes du Parl. t. II).

Forestière (La), forêt avec étang, vers Brevonne. — Mentionnée, en 1230, comme appartenant en partie aux Templiers (cart. du Temple).

Forêt (La), h. c^ne d'Auxon.

Forêt (La), f. c^ne de Bourguignons. — *La Forêt*, XVIIIe s^e (Cassini).

Forêt (La), h. c^ne de Courtaoult. — *Forest*, XVIIIe s^e (Cassini).

Forêt (La), bois, c^ne d'Essoyes. — *La Forêt*, XVIIIe s^e (Cassini).

Forêt (La), bois, c^ne de Jaucourt.

Forêt (La) ou le Grand-Forêt, f. c^ne de Vendeuvre-sur-Barse. — *Forestella*, 1230 (cart. de l'abb. de Molême). — *Le Grand Forest*, 1550 (Mém. mss. sur Vendeuvre). — *Forest*, XVIIIe s^e (Cassini).

Forêt (La), bois, c^ne de Virey-sous-Bar.

Forêt-Beauregard (La), h. c^ne d'Auxon. — *Forest*, XVIIIe s^e (Cassini).

Forêt-Beauregard (La), h. c^ne d'Ervy.

Forêt-Chenu, h. c^nes de Chamoy et de Saint-Phal. — *Forest Chanue*, 1328 (prisie de la châtell. de Villemor). — *Forest Chenu*, XVIIIe s^e (pouillé). — *Forêt-Chenu*, XVIIIe siècle (Courtalon, *Top.* t. III, p. 129).

Forge à l'Eau (La), c^ne d'Estissac; en activité au premier quart du XVIe siècle et auj. détruite.

Forge-d'en-Haut (La) ou la Forge-Haute, forge, chât. et ham. territ. de Longchamp. — *Ferrarie*, 1203 (cart. de l'abb. de Clairvaux). — *Forgie*, 1235 (*ibid.*). — *Forges*, 1679 (carte de Sanson). — *La Forge*, XVIIIe s^e (Cassini).

Forge de Saint-Bernard (La), précédemment Forge d'en-Bas ou Forge Basse, c^ne de Longchamp. — *La Fonderie*, XVIIIe s^e (Cassini).

Forges (Les), f. c^ne de Marcilly-le-Hayer. — 1630 (arch. de la famille de la Rochefoucauld).

Forges (Les), usine métallurgique, c^ne de la Villeneuve-au-Chêne, remplaçant l'anc. moulin banal de la Villeneuve-au-Chêne sur la Barse : XIXe siècle.

Forges (Les Grandes-), h. c^ne de Vendeuvre-sur-Barse; forges détruites au XVIe siècle, puis moulin détruit au XVIIIe siècle, ensuite ferme; en 1836, haut fourneau. — *Ferrariæ*, 1533 (N. Bourbon, dans *Nugæ*). — *Les Grandes Forges*, 1550 (Mém. mss. sur Vendeuvre). — *La Forge*, 1679 (carte de Sanson).

Anc. fief.

Forges (Les Petites-), h. et m^in, c^ne de Vendeuvre-sur-Barse; forges au XVe et au XVIe siècle. — *Les Petites Forges*, 1550 (Mém. mss. sur Vendeuvre).

Forges a fer, à Nogent-sur-Seine. — 1267 (Bibl. nat. f. française, n° 2625).

Forges du Temple-lez-Vendeuvre (Les), c^ne de Vendeuvre, existant au moyen âge; détruites au plus tard au XVIe siècle.

Fort (Le), petit bois, c^ne de Saint-Léger-près-Troyes. — *Le Fort*, XVIIIe s^e (Courtalon, *Top.* t. III, p. 118).

Fort-Brochot (Étang du), c^ne de Vendeuvre-sur-Barse.

Fort-Brochot (Le), f. c^ne de Vendeuvre-sur-Barse; anc. fief. — Ferme détruite vers 1825, plantée en bois.

Fortelle (Bois de la), mieux Foretelle, petite forêt, c^ne d'Essoyes.

Fortelle (La), éc. c^ne de Radonvilliers. — *Fortelle*, XVIIIe s^e (Cassini).

Fort-en-Paille, gagnage, c^ne de Champ-sur-Barse. — Mentionné en 1615 dans l'Inventaire des titres de la baronnie de la Villeneuve-au-Chêne.

Fort-en-Paille, étang, c^ne de la Villeneuve-au-Chêne. — Mentionné dans l'Inventaire des titres de la seigneurie de la Villeneuve-au-Chêne.

Fortia, fief au XVIe s^e, aujourd'hui compris dans les dépendances du château de Sainte-Maure, près de l'église.

Fortière (La), fontaine à Montfey.

Fort-Jacquet (Le), h. c^ne de Bérulles.

Fosse (La), f. c^ne de Bossancourt; détruite vers 1850.

Fosse (La), h. c^ne de la Fosse-Cordouan, à laquelle il a été réuni. — *La Fosse*, XVIIIe s^e (Courtalon, *Top.* t. III, p. 215).

Fosse-aux-Chats (La), affl. de la Laines, à l'E. de Soulaines.

Fosseavoir....., environs de Saint-Phal. — *Fosse-avoir*, 1196 (fonds de l'abb. de Notre-Dame-aux-Nonnains).

Fosse-Cordouan (La), c^on de Romilly-sur-Seine. — *La Fosse*, XVIIIe s^e (Cassini).

Dioc. anc. de Troyes; cout. et baill. de Sens; gouv. et général. de l'Île-de-France; élect. de Nogent-sur-Seine.

Fosse-Marceline (La), f. c^ne de Jessains. — *Grangia Belli Loci que dicitur Fossa Macelini*, 1245 (ch. de l'abb. de Beaulieu).

Fosse-Ronde (La), chât. et f. c^ne d'Engentes. — *Fosse Ronde*, XVIIIe s^e (Cassini).

Fosses (Les), c^ne de Saint-Usage. — *Les Fossés*, 1864 (carte administrative du dép^t de l'Aube).

Fosses-Cormont (Les), territ. de Ville-sur-Terre : gouffres absorbant en temps de pluie de grandes quantités d'eau qui reparaissent dans les fontaines de Soulaines.

Fosses de Hautebert (Les), f. c^ne de Précy-Notre-Dame. — *Les Fossées*, XVIIIe s^e (Cassini).

Fossé-Vert (Le) ou le Trou-Vert, au confluent du bras de la Seine dit *la rivière du Moulin* et du petit ruisseau de décharge de l'étang de Bury..

Fouchère (La Grand'), fief, territ. de..... XVIe siècle.

Fouchères, c^on de Bar-sur-Seine; prieuré dép. de l'abb. de Molême. — *Fulcherie, Fulgerii, Ecclesia Fulcheriensis*, 1097 (cart. de l'abb. de Molême). — *Foucherie*, 1145 (*ibid.*). — *Molendinum de ponte Fulcheriarum*, 1220 (*ibid.*). — *Fouchères*, 1328 (prisie de Villemor). — *Fouchieres*, 1383 (Foy et homm. de plusieurs seigneurs). — *Foucherre*, 1705 (rolle des jurées et bourgeoisies d'Aumont).

Dioc. anc., cout. et baill. de Troyes; châtell. d'Isle-Aumont pour moitié et de Rumilly pour l'autre moitié; gouv. et général. de Champagne; élect. de Troyes.

Sur le territoire de cette commune, près de la Vieille-Seine, au nord du pays, à l'ouest de la route nationale, importantes substructions gallo-romaines.

Fouchères, f. c^ne de la Saulsotte; auj. détruite. — *Fouchères*, XVIIIe s^e (pouillé).

Fouchères (Le Château de), éc. c^ne de Fouchères; détruit. — *Le château de Fouchères*, XVIIIe s^e (Cassini).

Foucherolles (Les), bois, c^nes d'Essoyes et de Verpillières. — *Bois de Foucherolles*, XVIIIe s^e (Cassini).

Fouchy, m^in, c^ne de Lavau. — *Molendini de Foissiaco*, 1323 (ch. de l'Hôtel-Dieu-le-Comte de Troyes). — *Moulins de Foicy, du petit Foicy, de Fouissy, de Fouchy, de Tirevert*, du XVe au XIXe s^e (arch. munic. de Troyes). — *Moulin de Fouchy*, XVIIIe s^e (Cassini).

Il appartenait, au XIIIe siècle, au prieuré de Foicy; détruit en 1814, remplacé en 1846 par une filature de bourre de soie, il est redevenu moulin à farine en 1860.

Fouchy-les-Vassaules, h. c^ne de la Chapelle-Saint-Luc.

Fougeon, f. c^ne de Pont-sur-Seine; anc. château fort, auj. en ruines. — *Foujou*, 1255 (cart. de l'abb. du Paraclet). — *Foion*, 1256 (*ibid.*). — *Foujon*, 1261 (ch. de l'abb. de Scellières).

Foulon-Bergeot, m^in, c^ne d'Aix-en-Othe.

Four-Puiseaux (Le), h. c^ne d'Eaux-Puiseaux. — *Le Four*, XVIIIe s^e (Cassini).

Fourrières (Les), f. c^ne de Mesnil-Saint-Père; détruite vers 1833.

Fourrières (Les), f. c^ne de la Ville-au-Bois-lez-Soulaines. — *Les Fourières*, XVIIIe s^e (Cassini). — *Les Fourrières*, XVIIIe s^e (Courtalon, *Top.* t. III, p. 439).

Fourtelle (La), f. c^ne de Cunfin, pour *Forestelle*.

Fragne (Le), f. c^ne de Landreville. — *Frage*, XVIIIe s^e (Cassini).

Fralignes, c^on de Bar-sur-Seine. — *Ecclesia de Fraisnineis*, 1084 (cart. de l'abb. de Molême). — *Ecclesia de Fragninis, Ecclesia de Frasninis*, 1101 (*ibid.*). — *Frasnines*, 1153 (fonds de l'abb. de Montiéramey). — *Fralignes*, 1379 (Dénomb. gén. des fiefs, reg. 10,396, coll. Delamarre, Bibl. nat. t. III, mss. Vignier). — *Fraiguignet*, 1468 (Ordonn. des roys de France, t. XVII, p. 156). — *Fraguignes*, 1514 (rôle mensuel des corvées de Vendeuvre). — *Fraguines*, 1679 (carte de Sanson).

Dioc. anc. de Langres; cout. et baill. de Troyes; siége particulier de Rumilly-lez-Vaudes; gouv. et général. de Champagne; élect. de Bar-sur-Aube.

Franchot (Le), m^in, c^ne de Colombé-le-Sec.

Franc-Muguet, f. c^ne de Brevonne; auj. détruite. — *Franc-Muguet, dit La Misère*, XVIIIe s^e (Courtalon, *Top.* t. III, p. 389).

Fravaux, c^on de Vendeuvre-sur-Barse. — *Fredevallis*, 1113 (ch. de l'abb. de Montiéramey). — *Fredivallis*, 1117 (*ibid.*). — *Fabrevallis*, 1136-1161 (ch. de l'abb. de Clairvaux). — *Freuval*, 1146 (ch. de Geoffroy, évêque de Langres). — *Frevallis*, 1148 (bulle d'Eugène III, d'après Camusat, f° 366). — *Fraivallis*, 1195 (cart. de l'abb. de Clairvaux). — *Fraavallis*, 1220 (*ibid.*). — *Fraaval*, 1224 (ch. de l'abb. de Montiéramey). — *Fraival*, 1224 (cart. de l'abb. de Clairvaux). — *Froeval*, 1235 (*ibid.*). — *Frigida vallis*, 1243 (ch. de l'abb. de Clairvaux).

— *Froivaulx*, 1537 (ch. de l'abb. de Montiéramey). — *Froyvaux*, 1549 (*ibid.*). — *Freyvaulx*, *Froyval*, 1581 (ch. et tit. de l'abb. de Clairvaux). — *Froidvaux*, 1679 (Sanson). — *Fraveaux*, XVIIIe s^e (Cass.).

Dioc. anc. de Langres; cout. et baill. de Chaumont; gouv. et général. de Champagne; élect. de Bar-sur-Aube.

Fraville, h. c^ne d'Arconville. — *Fravilla*, 1135 (cart. de l'abb. de Clairvaux). — *Grangia de Frayvilla*, 1198 (ch. de l'abb. de Clairvaux). — *Grangia de Fraivilla*, 1227 (*ibid.*). — *Frayvilla*, 1231 (cart. de l'abb. de Clairvaux). — *Grangia que Frevilla appellatur*, 1273 (ch. de l'abb. de Clairvaux). — *Froiville*, 1287 (*ibid.*).

Frécu, Frécul, Frécus, f. c^ne de la Saulsotte. — *Frégu*, 1579 (Mém. d'Hatton, p. 1006). — *Frécu*, XVIIIe s^e (pouillé). — *Frécul*, XVIIIe s^e (Courtalon, *Top.* t. III, p. 236).

Dolmens et allée couverte ou charnier aux environs.

Frêne (Le), f. c^ne de Lignol. — *Le Fréne*, XVIIIe s^e (carte de Cassini).

Fréparoy ou Froidparoy, h. c^ne de la Motte-Tilly. — *Fréparoy*, XVIIIe s^e (Cassini).

Fresnay, c^on de Soulaines. — *Frasneium*, 1147 (cart. de l'abb. de Clairvaux). — *Frainei*, 1177 (ch. de l'abb. de Boulancourt). — *Franaium*, 1216 (cart. de l'abb. de Saint-Loup). — *Frasneyum*, 1269 (cart. du Temple). — *Franayum*, 1381 (arch. de la ville de Troyes, compt. mss. orig.). — *Fresnoy*, 1400 (ch. du chap. de Saint-Maclou). — *Frasnayum*, 1457 (rôle, fonds de Saint-Pierre, arch. de l'Aube). — *Fraisnay*, *Frasnay*, XVIe s^e (liste des paroisses du dioc.). — *Fresnay*, 1581 (ch. et tit. de l'abb. de Clairvaux). — *Frenaium*, XVIIe s^e (pouillé). — *Frenayum*, XVIIIe s^e (Courtalon, *Top.* t. III, p. 407). — *Frenai*, XVIIIe s^e (pouillé).

Dioc. anc. de Troyes; cout. et baill. de Chaumont; gouv. et général. de Champagne; élect. de Bar-sur-Aube.

Fressoy, c^on de Lusigny. — *Frasneoium*, 1100 (cart. de l'abb. de Molême). — *Frasneum*, 1101 (*ibid.*). — *Fraisnoi*, *Frasnoi*, vers 1140 (cart. de l'abb. de la Rivour). — *Fresneium*, 1140 (*ibid.*). — *Frasnoe*, vers 1140 (*ibid.*). — *Freneium*, *Freneyum*, 1140 (Gall. christ. instr. t. XII, p. 261). — *Fresnoi*, *Fraisnoe*, 1146-1169 (cart. de l'abb. de la Rivour). — *Fresnoi*, *Fresnoy*, 1152-1180 (cart. comitum Campaniæ). — *Frasneium*, 1170 (cart. de l'abb. de la Rivour). — *Fresnei*, 1182 (*ibid.*). — *Fraineum*, 1194 (ch. de l'abb. de Montiéramey). — *Fraisneium*, 1198 (*ibid.*). — *Fraxinum*, 1209 (cart. du Temple). — *Fraineium*, 1215 (ch. de l'abb. de Montiéramey). — *Frasneium*, 1223 (*ibid.*). — *Fraineium*, 1230 (ch. de l'abb. de Montier-la-Celle). — *Domus Templi de Frenexo*, 1309 (procès des Templiers). — *Fresnay*, 1328 (prisie de Villemor). — *Frosnois*, *Fraignay*, 1503 (Bibl. nat. collection de Champagne, t. XVII). — *Frenoium*, XVIIe s^e (pouillé). — *Frenoy*, XVIIIe s^e (Courtalon, *Top.* t. III, p. 136). — *Frenoi*, XVIIIe s^e (pouillé).

Dioc. anc., cout. et baill. de Troyes; châtell. d'Isle-Aumont; gouv. et général. de Champagne; élect. de Troyes.

Fressoy, h. et tuil. c^ne de Montpothier; anc. comm^ie du Temple. — *Boscum Fraxineti*, 1194 (ch. de l'abbaye du Paraclet). — *Præceptoria de Monte Figuli*, XVIIe s^e (pouillé). — *Frenoium*, *la commanderie du Frenoi*, XVIIIe s^e (*ibid.*). — *Frénoy*, XVIIIe s^e (Courtalon, *Top.* t. III, p. 240).

Frigambaut (La Motte de), territ. de . . . . . (M. d'Arbois, *Répert. archéol. de l'Aube*).

Fringale (La), f. c^ne de Chamoy.

Fringale (La), éc. c^ne de Saint-Remy-sous-Barbuise.

Frison, étang, c^ne de la Villeneuve-au-Chêne; mentionné dans l'Inv. des titres de la seign. de Villeneuve-au-Chêne. — *La Frisonne* (titres partic.).

Frisons, fief de la prévôté d'Isle (Aumont); auj. détruit. — 1328 (prisie de la châtell. d'Isle) et 1503 (Bibl. nat. coll. de Champagne, t. XVII).

Froide-Fontaine, f. c^ne de Valentigny. — *Grangia que dicitur Frigidus Fons*, 1155 (ch. de l'abb. de Boulancourt). — *Froyde Fontaine*, 1615 (terrier du duché de Beaufort).

Fromentel ou Fromentey, f. c^ne de Gérosdot. — *Fromanté*, XVIIIe s^e (Cassini). — *Fromentel*, XVIIIe s^e (Courtalon, *Top.* t. III, p. 91).

Frouasse ou Frouage (Étang de), c^ne de Radonvilliers. — *Froaces*, 1255 (cart. du Temple).

Frouasse ou Frouage (Maison forestière de), c^ne de Radonvilliers.

Froussard, f. c^ne de Vendeuvre-sur-Barse.

Fuligny, c^on de Soulaines. — *Fuligense*, *Fulignil*, 1179 (Chevalier, *Histoire de Bar-sur-Aube*, p. 301). — *Fulene*, 1180 (cart. de Saint-Nicolas de Bar-sur-Aube). — *Fulinie*, 1200 (ch. de l'Hôtel-Dieu-le-Comte). — *Folingeis*, 1202 (Chevalier, *Histoire de Bar-sur-Aube*, p. 302). — *Felignies*, *Fulignies*, 1210 (feoda Campaniæ). — *Fullenerie*, 1222-1229 (*ibid.*). — *Fuligneie*, 1381 (arch. de la ville de Troyes, compt. mss. orig.). — *Fuligneyum*, 1407 (pouillé). — *Fulligneyum*, 1457 (rôle, fonds de Saint-Pierre, arch. de l'Aube). — *Faligny*, 1465 (Ordonn. des roys de France, t. XVI, p. 373). — *Fuligny*, XVIe s^e (liste des par. du dioc.). — *Fulli-*

gnée, XVIe s^e (pouillé). — *Fligny*, 1673 (Caumartin, proc.-verb.). — *Fulligny*, XVIIIe s^e (Cassini). — *Fulligneium*, *Fulligniacum*, XVIIIe s^e (Courtalon, *Top.* III, 406). — *Fligni*, *Fuligneum*, XVIIIe s^e (pouillé).

Dioc. anc. de Troyes; cout. et baill. de Chaumont; gouv. et général. de Champagne; élect. de Bar-sur-Aube.

Château fort qui a fait place à une habitation d'agrément.

FULIGNY (BOIS DE), c^ne de Fuligny.

G

GAGNAGE-AU-CHAT (LE), f. c^ne de Vendeuvre-sur-Barse; anc. fief. — *Le Gaignage aux Chats*, 1550 (Mém. mss. sur Vendeuvre). — *Gagnage aux Chats*, XVIIIe s^e (Cassini).

GAGNELLERIE, f. c^ne de Rigny-le-Ferron.

GAILLARD, f. c^ne de Marcilly-le-Hayer.

GALILÉE, h. c^ne de Laines-aux-Bois. — *Galilée*, XVIIIe s^e (pouillé). — *Galillée*, XVIIIe s^e (carte de Cassini).

GALOTS (LES), h. c^ne de Maraye-en-Othe.

GANTIER, fontaine, près de la ferme de la Grève, c^ne de Ruvigny.

GARENNE (LA), bois, sur le territ. de Gumery. — *La Garenne*, XVIIIe s^e (carte de Cassini).

GARENNE (LA), bois, c^ne de Jully.

GARENNE (LA), bois, territ. de Marigny-le-Châtel; auj. défriché. — *La Garenne*, XVIIIe s^e (carte de Cassini).

GARENNE (LA), bois, sur le territ. de Précy-Saint-Martin. — *La Garenne*, XVIIIe s^e (Cassini).

GARENNE (LA), f. c^ne de Rosnay.

GARENNE (LA), bois, c^ne de Ville-sur-Arce.

GÂTINAIS (LE), bois, territ. de Chennegy.

GÂTI (LE), f. et tuil. c^ne de Gérosdot. — *Tuilerie du Gatis*, XVIIIe s^e (carte de Cassini).

GAUDICHOT, f. c^ne de Turgy; auj. détruite. — *Gaudichot*, XVIIIe s^e (carte de Cassini).

GAUDIVIÈRE (LA), h. territ. de Trainel. — 1776 (Alm. de Troyes, *Description du baill. de Troyes*).

GAUTRUCHE (LA), fontaine au territ. de Charmont. — C'est l'une des sources de la Barbuise.

GAVIOT (LE), m^in, c^ne de Bragelogne.

GAYETTES (LES), quartier de Croncels, c^ne de Troyes.

GELANNES, c^on de Romilly-sur-Seine. — *Gelenne*, 1107 (bulle de Pascal II, arch. de l'Aube). — *Gellonie*, 1110 (cart. de l'abb. de Molême). — *Gelane*, 1152-1180 (feoda Campaniæ). — *Gellenne*, *Gelennie*, 1153 (ch. de l'abb. de Montier-la-Celle). — *Gelanes*, 1192 (ch. de l'abb. de Scellières). — *Gelanne*, 1230 (bulle de Grégoire IX, arch. de l'Aube). — *Gelannie*, 1241 (cart. de l'abb. du Paraclet). — *Gelannes*, 1440 (ch. de Montier-la-Celle).

Dioc. anc., cout. et baill. de Troyes; châtell. de la Grève; gouv. et général. de l'Île-de-France; élect. de Nogent-sur-Seine.

GELIN, fontaine à Bierne, c^ne de Villemereuil.

GENGOULT (LE), ruiss. affl. de la rive droite de la Marve, sur le territ. de Vougrey. — *Le Gengout*, XIXe s^e (carte du Dépôt de la guerre).

GENIÈVRES (LES), h. c^ne de Chaource.

GENTILLY, h. c^ne de Saint-Julien. — *Gentilly*, XVIIIe s^e (carte de Cassini).

GÉOLE (LA) fief à Courlanges; territ. de Saint-Mesmin. — XVe siècle (arch. de l'Aube, G. 16).

GERBEAU, h. et m^in, c^ne de Rigny-le-Ferron. — *Jarbael*, 1186 (ch. de l'abb. de Vauluisant). — *Molendinum de Gerboeal*, 1224 (*ibid.*). — *Gerbeau*, XVIIIe s^e (carte de Cassini).

GERMONT (LE), ruiss. dont la situation est inconnue, mais néanmoins dans les environs de l'abb. de la Rivour. — *Rivus de Germon*, *de Germona*, 1140 (cart. de l'abb. de la Rivour). — *Germun*, *Germunt*, 1161 (*ibid.*). — *Rivus de Germont*, 1182 (*ibid.*). — *Nemus de Germont*, 1195 (*ibid.*). — *Foresta de Germont*, 1196 (*ibid.*).

GÉROSDOT, c^on de Piney, autrefois AILLEFOL : le nom de Gérosdot s'appliquait à la seigneurie; depuis 1670, il est donné à la seigneurie, au château et au village d'Aillefol, ce dernier nom ayant été abandonné en exécution de lettres patentes de 1670. — *Allefou*, 1202 (ch. de l'abb. de Montiéramey). — *Aillefol*, 1224 (cart. de l'abb. de la Rivour). — *Ailefou*, 1225 (*ibid.*). — *Aillefo*, 1230 (cart. du Temple). — *Aylefou*, 1231 (cart. de l'abb. de la Rivour). — *Aillefou*, 1233 (*ibid.*). — *Aguillefagus*, 1269 (cart. du Temple). — *Aquilefagus*, 1381 (arch. de la ville de Troyes, compte mss. orig.). — *Giraudot*, 1670 (dénombrement des seign. de Presles). — *Aquilæ fagus*, *Domus Dei*, XVIIe s^e (pouillé). — *Gerodot*, XVIIIe s^e (Cassini). — *Geraudot*, *Geraudotium*, *Girosdot*, XVIIIe s^e (Courtalon, *Top.* t. III, p. 93).

Aillefol, dioc. anc. de Troyes; cout. et baill. de Chaumont; gouv. et général. de Champagne; élect.

de Troyes; mairie royale. — Gérosdot, de toutes les juridictions de Troyes.

Gérosdot, chât. et f. c^ne de Gérosdot. — Château fort dont les fossés existent encore en partie.

Gevrotte, maison forestière, c^ne de Dienville; auj. détruite. — *Gevrotte*, XVIIIe s^e (carte de Cassini).

Gézivaux (Bois de), c^ne d'Arsonval.

Giberie (La), h. c^ne du Petit-Mesnil. — *La Gibrie*, XVIIIe s^e (carte de Cassini).

Gibière (La), ruiss. territ. de Lusigny et de Courteranges; il afflue à la rive gauche de la Barse.

Gigeon, m^in à vent, c^ne de Villy-le-Maréchal. — *Gizon*, XVIIIe s^e (Cassini).

Gigny, fief relevant de la baronnie de Dienville, c^ne de la Rothière, puis ferme, auj. détruite. — *Villa Gengiacum*, avant 854 (D. Bouquet, *Hist. des G.*, t. VIII, p. 642). — *Gigni*, 1173 (ch. de l'abb. de la Chapelle-aux-Planches). — *Gingneium*, 1235 (ch. de l'abb. de Boulancourt). — *Gigneyum*, 1407 (pouillé). — *Gigny*, 1621 (reg. pour la réception des actes d'office de foy et homm. à M^sr de Luxembourg).

Gillets (Les), h. c^ne de Bérulles.

Gironde (La), ruiss. affl. de la rive gauche de l'Armance, sur le territ. de Chessy.

Gironde (La), ruiss. affl. de la rive gauche de l'Aube. — Il commence au-dessus de Torcy-le-Grand et se jette dans l'Aube à l'E. d'Arcis.

Gironde (La), ruiss. affl. de la rive gauche de l'Auzon; de Mesnil-Lettre à Verricourt.

Gironde (La), ruiss. affl. de la rive droite du Landion; de Bergères à Meurville. — Mentionnée sous les noms de *Garunda*, *Geronda*, *Gironda* (M. Boutiot, *Géogr. anc. du dép^t de l'Aube*).

Givrogne (La), h. c^ne de la Vendue-Mignot.

Glapier (Le), château fort, c^ne de Gumery; détruit en 1393.

Glays (Les), f. c^ne de Braux; auj. détruite.

Gloire-Dieu (La), f. c^ne de Courteron; anc. monastère de l'ordre de la Sainte-Trinité de la Rédemption des Captifs, fondé vers la fin du XIIe siècle. — *Fratres ordinis sancte Trinitatis que captivos redimit*, 1213 (ch. du monast. de la Gloire-Dieu). — *Fratres ordinis sancte Trinitatis et captivorum de Novavilla*, 1227 (*ibid.*). — *Fratres de domo ordinis sancte Trinitatis et captivorum que dicitur Gloria Dei*, 1244 (*ibid.*). — *La Gloire Deu*, 1280 (*ibid.*). — *La Glore Deu*, 1292 (*ibid.*). — *La Glore Dieu*, 1296 (*ibid.*). — *La Glore Dey*, 1315 (*ibid.*). — *La Gloire Dieu*, 1352 (*ibid.*). — *Saint-Loir*, 1679 (carte de Sanson).

Goguette (La), f. c^ne de Piney. — *La Goguette*, XVIIIe s^e (pouillé).

Gouffres, trous nombreux et profonds que l'on rencontre dans les cantons de Chaource, de Vendeuvre et de Soulaines. Ils se forment, chaque année, après les saisons pluvieuses; d'autres se comblent par voie d'éboulement. Ces gouffres intéressent le calcaire à spatangues et au-dessous la formation portlandienne.

Gournay, h. c^ne de Troyes (plan de Troyes, 1747); dit aussi *le Pied-de-Cochon*.

Gourrière (La), h. c^ne de Laubressel; auj. détruit. — *Gourrière*, 1553 (ext. et État somm. du baill. de Troyes). — Mentionné en 1776 dans l'Alm. de Troyes, *Description du baill. de Troyes*.

Gourvelle (La), h. c^ne de Vanlay. — *La Gourvelle*, XVIIIe siècle.

Grammont, f. c^ne d'Ailleville.

Grand-Bar (Étang du), c^ne de Lusigny.

Grand-Champ (Le), h. c^ne de Courtaoult. — *Grand-Champ*, XVIIIe s^e (Cassini).

Grand-Chemin (Le), éc. c^ne d'Estissac.

Grand'Cour (La), fief, auj. ferme, territ. de Bailly. — 1645 (inv. des arch. du chât. de Gérosdot).

Grande-Fontaine (Étang de la), dans la forêt d'Orient, aux environs de Gérosdot.

Grande-Motte (La), f. c^ne de la Ville-au-Bois-lez-Soulaines. — *La Grande-Motte*, XVIIIe s^e (Courtalon, *Top.* t. III, p. 439).

Grande-Paroisse (La), village autrefois séparé de Mézières. — *La Grande-Paroisse*, XVIIIe s^e (pouillé).

Grande-Pierre (La), menhir, c^ne de Saint-Aubin.

Grande-Planche (La), quartier rural de la ville de Troyes, autrefois *les Vouisses*.

Grandes-Fontaines (Les), fontaines à Villeneuve-au-Chemin.

Grand-Étang (Le), c^ne des Loges-Margueron.

Grand-Fossé (Le), canal à Rigny-le-Ferron, affluent de la Vanne.

Grand-Jardin (Le), h. c^ne de Chavanges. — *Les Grands-Jardins-lez-Chavanges*, 1603 (terrier du duché de Beaufort).

Grand-Pré (Fontaine du), c^ne de Rigny-la-Nonneuse.

Grand'Rivière (La), l'une des onze mairies royales créées vers la fin du XIIIe siècle dans l'étendue de la prévôté de Troyes et comprenant : Argentolles, Charley, Créney, Culoison, Lavau, Marney, Pont-Hubert, Pont-Sainte-Marie, Rilly (Sainte-Sire), Sainte-Maure, la Vallotte, Vannes, Vermoise et Villechétif.

Grands-Bois (Les), forêt, c^ne de Vauchassis. — *Les Grands-Bois*, XVIIIe s^e (carte de Cassini).

Grands-Buissons (Ru des), affl. de la rive droite du ru de Lignières, territ. de Bernon.

Grange (La), h. c^ne de la Rivière-de-Corps. — *Grangia*, 1225 (ch. de l'abb. de Montiéramey). — *La Grange*, XVIIIe s^e (carte de Cassini).

Grange-au-Bois (La), territ. de Bertignolles, hameau détruit avant 1553 et dont l'emplacement est encore indiqué par une enceinte de haies et des arbres fruitiers, les puits, les mares, etc.

Grange-au-Bois (La), f. c^ne de Polisy. — *Grange-au-Bois*, XVIIIe s^e (carte de Cassini).

Grange-au-Rez (La), h. c^nes de Montgueux et de Macey. — *Raiz*, 1205 (ch. de l'Hôtel-Dieu-le-Comte). — *Reiz*, XVe s^e (ch. du prieuré de Notre-Dame-en-l'Île). — *La Folie*, 1484 (f. de Saint-Pierre, arch. départ.). — *La Grange-au-Rez*, XVIIIe s^e (pouillé). — *Grange-aux-Rais*, XVIIIe s^e (carte de Cassini). — *La Grange-au-Reiz, la Folie*, XVIIIe s^e (Courtalon, *Top.* t. III, p. 159).

Grange-au-Roi (La), fief, auj. f. c^ne de Ville-sur-Terre. — *Grange-au-Roy*, XVIIIe s^e (carte de Cassini). — *Grange-au-Roi*, XVIIIe s^e (Courtalon, *Top.* t. III, p. 441).

Grange-Carrée (La), f. c^ne de Vendeuvre-sur-Barse.

Grange-Chevalier (La), f. c^ne de Fralignes.

Grange-des-Maisons (La), fief, territ. de Saint-Lyé. — XVIe s^e (arch. départ. f. de l'évêché).

Grange-des-Prés (La), f. c^ne de Bligny. — *Grange au Pré*, XVIIIe s^e (Cassini). — *Buisson-au-Renard*, XIXe s^e (carte du Dépôt de la guerre).

Grange-Guillaume (La), f. c^ne de Villenauxe. — *La Grange-Guillaume*, XVIIIe s^e (pouillé).

Grange-l'Évêque (La), c^ne de Macey.

Grange-l'Évêque (La), h. c^ne de Saint-Lyé. — *Grangia doni Episcopi*, 1139-1143 (cart. de l'abb. de la Rivour). — *La Grange-l'Évêque*, XVIIIe s^e (pouillé). — *Petit-Mesgnil-Vallon*, XVIIIe s^e (Courtalon, *Top.* t. III, p. 159).

Grange-Rouge (La), f. c^ne de Droupt-Sainte-Marie; anc. fief relevant de la seigneurie de Droupt. — *La Grange rouge*, 1543 (ch. de l'abb. de Montiéramey).

Ancien château fortifié ayant appartenu au roi Charles V, entouré de larges et profonds canaux; les dernières traces en disparurent de 1846 à 1850 (Hariot, *Rech. sur le canton de Méry*).

Granges (Les), c^ne de Celles; dépendait de la Recette de Bar-sur-Seine (Courtépée, *Description de la Bourgogne*; Luc. Coutant, *Histoire de Bar-sur-Seine*).

Granges (Les), c^ne de Chaource. — *Les Granges*, 1401 (ch. de l'abb. de Montiéramey). — *Les Granges lez Pont Belin*, 1543 (ch. de l'abb. de Montier-la-Celle). — *Les Granges Pombelin*, 1673 (Caumartin, *Proc.-verb.*).

Dioc. anc. de Langres; cout. et baill. de Troyes; châtell. de Chaource; gouv. et général. de Champagne; élect. de Bar-sur-Aube.

Granges (Les), h. c^ne de Maizières-la-Grande-Paroisse. — *Grangee*, 1157 (cart. de l'abb. du Paraclet). — *Terra in qua sita sunt orrea*, 1203 (ch. de l'abb. de Saint-Loup). — *Granchie*, 1288 (ch. de l'abb. de Scellières). — *Grangia*, 1316 (ch. de l'abb. du Paraclet). — *Les Granges*, XVIIIe siècle (pouillé).

Granges (Les), h. c^ne de Mesnil-Saint-Père.

Granville, c^ne de Ramerupt. — *Grandivilla*, XIIe s^e (ch. du prieuré de Ramerupt). — *Grandis villa*, 1145 (ch. du prieuré de Foicy). — *Grandville*, XVIe s^e (liste des paroisses du dioc.).

Dioc. anc. de Troyes; cout. de Meaux; baill. de Sézanne; gouv. et général. de Champagne; élect. de Troyes.

Gravelin (Ru du), affl. de la rive droite de l'Aube, sur le territ. de Lignol.

Gravelle (La), affl. de la rive gauche de l'Aube, sur le territ. de Mathaux.

Gravelle (La) ou Molton, affl. de la rive gauche du Ravet; d'Yèvres à Braux.

Gravière (La), f. de la seigneurie de Pont-sur-Seine, c^ne de Pont. — *La Gravière*, 1553 (État du baill. de Troyes).

Gravilliers (Bois de), c^ne de Champignolle.

Gray (Le), source intermittente annuelle, au territ. de Chaource.

Grenier à sel (Le), éc. de Montmorency, auj. détruit. — XVIIIe s^e (carte de Cassini).

Grès (Les), h. c^ne de Fontaine-Saint-Georges. — *Les Grez*, XVIIIe s^e (carte de Cassini). — *Les Grais*, XVIIIe s^e (Courtalon, *Top.* t. III, p. 133).

Grève (La), f. c^ne de Clérey. — *Grevie de Vacheria*, 1214 (ch. de l'Hôtel-Dieu-le-Comte). — *La Grève*, XVIIIe s^e (carte de Cassini).

Grève (La), ancienne chapelle relevant de la seigneurie de Pont-sur-Seine et auj. détruite; non indiquée à l'État du bailliage de Troyes, 1553, si ce n'est la Gravière. — *Capella de Greva*, 1407 (pouillé). — *Cappella de Gravia*, 1457 (rôle, fonds de Saint-Pierre, arch. de l'Aube). — *La Grève*, XVIIIe s^e (pouillé).

Grève (La), f. c^ne de Ruvigny. — *La Grève*, 1517 (ch. de l'abb. de Montier-la-Celle).

Grève (La), h. c^ne de Saint-Hilaire; anc. châtell. de laquelle relevaient Gelannes, Crancey et Saint-Hilaire, 1553 (État du baill. de Troyes). — *Grevie*,

1153 (cart. de l'abb. du Paraclet). — *Greve*, 1194 (*ibid.*). — *Moulin de la Grève*, 1324 (ch. de l'abb. de Scellières).

Grève-des-Rondières (La), f. c^ne de la Motte-Tilly; auj. détruite. — *La Grève des Rondières*, XVIIIe s^e (carte de Cassini).

Grèves (Les), éc. c^ne de Chalette.

Grignon (Moulin de), c^ne de Marcilly, sur l'Orvin; auj. détruit. — *Grinnon*, 1238 (arch. départ. G., 720); 1630 (arch. de la famille de la Rochefoucauld).

Greil (Le), fontaine au territ. de Jully.

Gris (Le), h. c^ne de Montceaux. — *Le Gray*, XVIIIe s^e (carte de Cassini).

Grissey, f. c^ne de Fontvannes; auj. détruite. — *Grisseium*, 1234 (ch. de l'abb. de Montier-la-Celle). — *Grissi*, 1264 (ch. de l'abb. de Notre-Dame-des-Prés). — *Crisy*, 1328 (prisie de Villemor). — *Gricey*, 1476 (ch. de l'abb. de Montier-la-Celle). — *Grissey*, 1563 (*ibid.*).

Grosse-Ferme (La), f. c^ne de Saint-Pouange. — XIXe s^e (carte du Dépôt de la guerre).

Grosse-Maison (La), f. c^ne d'Aulnay.

Grosse-Maison (La), h. c^ne de Racine.

Gruyère (La), m^in à vent, c^ne de Piney. — *Moulin de la Gruière*, XVIIIe s^e (carte de Cassini).

Gué (Le), fontaine à Courmononcle, c^ne de Saint-Benoît-sur-Vanne; forme ruiss. affl. de la Vanne.

Gué-Bourgeois (Le), h. c^ne de Romilly-sur-Seine.

Gué de Hay (Le), gué sur l'Aube, territ. de Chaudrey.

Gué-de-la-Chapelle (Le) ou Fontaine-aux-Granges, c^ne de Maizières-la-Grande-Paroisse.

Gué de la Croix (Le), sur l'Aube, territ. d'Aubigny.

Gué du Voix (Le), sur une dérivation de la Seine, c^ne du Mériot. — 1827 (arch. départ. procès-verbal de classific. des chemins).

Gué du Voué (Le), c^ne d'Avreuil. — 1825 (arch. départ. procès-verbal de classific. des chemins).

Guéraude (La) ou Guéraude, f. c^ne d'Ervy; auj. détruite. — *Guierande*, XVIIIe s^e (carte de Cassini).

Guet (Le), tuilerie, c^ne de Brevonne.

Gueudot (Le), affl. de la rive droite de la Barse, sur le territ. de Vendeuvre.

Guillemins (Les Grands-), fief, c^ne de Maizières. — *Les Grands-Guillemins*, 1642 (Foy et homm. de divers seigneurs).

Guillotière (Chaussée de la) ou de Courteranges, construite au XVIe s^e sur le territ. de Courteranges par les habitants de Troyes, pour partie, et par les communautés d'habitants comprises entre Bar-sur-Aube et Bar-sur-Seine, pour traverser les prairies humides de la Barse. Il y avait péage, qui a cessé au XVIIIe siècle. — *Pont de la Guillotière*, XVIIIe s^e (Cassini). — Mieux : *Ponts de la Guillotière*.

Guillotière (La), h. c^ne de Courteranges. — 1553 (État du baill. de Troyes). — 1765 (liste des vill. comprenant le ressort du baill. de Troyes).

Ce hameau fut édifié au XVIe siècle à la tête de la chaussée de Courteranges pour en faire le siége du péage levé sur cette chaussée.

Guillotière (La), tuil. et poterie, c^ne de Ruvigny; usine édifiée vers 1838.

Gumery, c^ne de Nogent-sur-Seine. — *Gumireia*, IXe s^e (Quantin, *Rech. sur la géogr. d'Auxerre*). — *Guitmeriacum*, 1107 (cart. de l'abb. de Molême). — *Gumeri*, 1147 (ch. de l'abb. du Paraclet). — *Gumerium*, 1163 (cart. gén. de l'Yonne). — *Gumiliacum*, 1165 (*ibid.*). — *Gumeriacum*, 1246 (ch. de l'abb. de Scellières). — *Gumery*, 1250 (cart. de l'abb. de Scellières).

Dioc. anc., cout. et baill. de Sens; gouv. et général. de l'Île-de-France; élect. de Sens.

Maison forte, auj. détruite.

Guyenne (La), contrée ou quartier dép. du territ. de Troyes, hameau de la Moline.

Gyé (Bois de), territ. de Gyé-sur-Seine.

Gyé-sur-Seine, c^ne de Mussy-sur-Seine. — *Gie*, 1136-1161 (ch. de l'abb. de Clairvaux). — *Gye*, 1202 (cart. de l'abb. de Clairvaux). — *Giiacum*, 1213 (ch. du monast. de la Gloire-Dieu). — *Gyeium*, 1225 (ch. de l'abb. de Mores). — *Gyeyum*, 1236 (ch. du baill. de Bar-sur-Seine). — *Gye-sur-Saigne*, 1280 (ch. du monast. de la Gloire-Dieu). — *Gye-sur-Seigne*, 1292 (*ibid.*). — *Giey*, 1315 (*ibid.*). — *Gieyum*, 1372 (arch. du chât. de Brienne). — *Maladerie*, 1492 (arch. commun. de Gyé). — *Gagiacum*, 1657 (Labbe, Bibl. mss. t. I, p. 414).

Dioc. anc. de Langres; cout. et baill. de Sens; gouv. et général. de Champagne élect. de Bar-sur-Aube.

Ville fermée de fossés. — Château fort, dont il existe encore quelques parties intéressantes.

Gyé devint, en 1790, le chef-lieu d'un canton du district de Bar-sur-Seine qui comprenait 4 c^nes : Buxeuil, Courteron, Gyé et Neuville-sur-Seine, et qui fut supprimé en l'an IX.

H

Haie-Quarré (La), bois, c^ne de Rigny-le-Ferron. — *La Haie-Quarré*, XVIIIe s^e (carte de Cassini).

Haies (Les), éc. c^ne de Maizières.

Haies-Fleuries (Les), h. c^ne de Soulaines. — *Les Hayes fleuries*, XVIIIe s^e (Cassini). — *Les Haies fleuries*, XVIIIe s^e (Courtalon, *Top.* t. III, p. 432).

Hallier (Le)...., fief du duché de Piney. — *Le Hallier*, 1620 (reg. d'hommages à Mgr de Luxembourg).

Hamelet (Le), h. c^ne de Sainte-Savine. — *Le Hamelet*, 1686 (manuel de rec. de l'abb. de Saint-Loup). — *Le Humelet*, XVIIIe s^e (pouillé).

Hampigny, c^on de Brienne-le-Château. — *Hampigni*, 1198 (ch. de l'abb. de Boulancourt). — *Hampigney*, 1308 (liste des députés aux États). — *Hampigny*, XVIe s^e (liste des par. du dioc.). — *Hempigneium*, 1502 (codex Bullencuriæ). — *Hampiniacum*, XVIIe s^e (pouillé). — *Hampigniacum*, *Hampigni*, XVIIIe s^e (*ibid.*). — *Moulin d'Hampigny*, XVIIIe s^e (Cassini).

Dioc. anc. de Troyes; cout. et baill. de Chaumont; gouv. et général. de Champagne; élect. de Bar-sur-Aube.

Han (Le), grande prairie située sur la Voire et dans les territ. de Hampigny, Montmorency et Lentilles. — Sur cette prairie s'exerçaient certains droits par les habitants de ces communes : ces droits se sont éteints dans le cours du XIXe siècle par différentes transactions.

Harmande (La) ou Mont-de-Val, f. c^ne de Nogent-sur-Aube.

Haut-Chêne (Le), h. c^ne de Fresnois. — *Le Hault Chesne*, 1666 (ch. de l'abb. de Montiéramey). — *Le Haut-Chêne*, 1705 (rolle des jurées et bourg. d'Aumont).

Haut-de-Villeneuve (Le), f. c^ne de Bar-sur-Seine.

Haut-de-Villeneuve (Le), h. c^ne de Villemoyenne.

Haut-du-Moulin (Le), éc. c^ne de Juzanvigny.

Haute-Fontaine, f. c^ne de Poligny.

Haute-Pierre (La), menhir, c^ne de Bouy-sur-Orvin.

Haute-Rive, anc. f., auj. m^on, c^ne de Maraye-en-Othe. — *Hauterive*, XVIIIe s^e (pouillé).

Haute-Roue, h. c^ne de Marcilly-le-Hayer; auj. détruit (Statist. du canton de Marcilly-le-Hayer).

Hautes-Hayes (Les), f. c^ne de Piney, s^on de Villiers-le-Brûlé. — *Hautes-Hayes*, XVIIIe s^e (pouillé).

Haut-Gué (Le), fief où était autrefois un château fort, c^ne de Juzanvigny. — *Le Hautguet*, 1615 (terrier du duché de Beaufort). — *Haut du Guay Trouilliers*, 1670 (dénombr. des seign. de Presle). — *Le Haut-Guet*, XVIIIe siècle (Courtalon, *Top.* t. III, p. 409).

Haut-Guet (Le Grand-), tuil., c^ne de Brevonne; auj. détruite. — *Grand-Haut-Guet*, XVIIIe s^e (Cassini).

Haut-Guet (Le Petit-), f. c^ne de Brevonne; auj. détruite. — *Le Petit-Haut-Guet*, XVIIIe s^e (Cassini).

Haut-le-Bois (Le), f. c^ne de Ville-sur-Arce.

Hauts-Jardins (Les), fief relevant de Montmorency. — *Les Hauts-Jardins*, XVIIIe s^e (Courtalon, *Top.* t. III, p. 335).

Hauts-Tuilots (Étang des), c^ne de Rumilly-lez-Vaudes.

Haut-Tuileau (Le), éc. c^ne de Rumilly-lez-Vaudes.

Haye-de-Bernon (La), bois, c^ne de Bernon. — *Haye-de-Bernon*, XVIIIe s^e (Cassini).

Hayer (Le), h. c^ne de Chennegy; ermitage de Notre-Dame-du-Hayer, ordre de Saint-Augustin, fondé au XIVe siècle, réuni aux revenus du petit séminaire de Troyes en 1760, puis ferme détruite en 1861. — *Les religieux hermites du Hayer*, ou *les Frères de la congrégation de Notre-Dame-de-Grâce*, XVIIIe s^e (pouillé).

Hayes-la-Demoiselle (Les), f. c^ne de Maizières. — *Les Hayes-les-Demoiselles*, XVIIIe s^e (carte de Cassini). — *Les Haies*, XIXe s^e (carte du Dépôt de la guerre).

Hazard (Le), f. c^ne de Thil.

Herbes (Moulin des), c^ne de Jeugny. — 1247 (cart. de Moutier-la-Celle).

Herbice, c^on d'Arcis-sur-Aube. — *Erbicia*, XIIe s^e (ch. du prieuré de Ramerupt). — *Herbice*, *Erbice*, 1152-1180 (feoda Campaniæ). — *Herbicia*, 1186 (cart. de l'abb. de Saint-Loup). — *Herbissia*, 1188 (ch. de Henri II, comte de Troyes). — *Herbitia*, 1200 (cart. comitum Campaniæ). — *Erbisse*, XVIe s^e (liste des par. du dioc.). — *Prioratus de Herbitia*, XVIIe s^e (pouillé). — *Leprosaria* (*eversa*), réunie à l'ordre de Saint-Lazare, XVIIe s^e (*ibid.*). — *Herbisse*, XVIIIe s^e (Courtalon, *Top.* t. III, p. 457).

Il y avait un prieuré dép. de l'abb. de Rebais (Seine-et-Marne).

Dioc. anc. de Troyes; cout. de Meaux; baill. de Sézanne; gouv. et général. de Champagne; élect. de Troyes.

Herbice ou Herbisse, affl. de la rive droite de l'Aube; de Villiers-Herbisse à Champigny. — *Herbision*, 1131 (Gall. christ. instr. t. X, p. 166). — *L'Herbisson*, *l'Herbissonne* (M. Boutiot, *Géogr. anc. du dép^t de l'Aube*).

Herbigny, h. c^ne de Saint-Léger-près-Troyes. — *Albiniacum*, avant 864 (D. Bouquet, t. VIII, p. 642). — *Arbigny*, 1219 (ch. de l'abb. de Montier-la-Celle). — *Erbigny*, 1543 (*ibid.*). — *Herbigny*, 1673 (Caumartin, *Proc.-verb.*). — *Herbigni*, XVIIIe s^e (pouillé). — *Herbigny-le-Sec*, XVIIIe s^e (Courtalon, *Top.* t. III, p. 118).

Herodo-Villa, village dans le Tonnerrois, près de Turgy et de Vallières; auj. détruit : situation inconnue, si ce n'est Avreuil? — *Herodo villa*, 877 (cart. gén. de l'Yonne).

Pagus Tornotrensis (Tonnerrois).

Hérolle (Étang de l') ou de l'Héault, c^ne du Mesnil-Saint-Père.

Heurterise, f. c^ne d'Arsonval.

Heurterise, f. c^ne de Laines-aux-Bois; auj. détruite. — *Grangia de Hurtebise*, 1236 (ch. de l'abb. de Montier-la-Celle). — *Hurte Bise*, 1354 (*ibid.*). — *Heurbize*, XVIIIe s^e (pouillé).

Heurterise, éc. c^ne de Montpothier.

Heurterise (Bois de), c^ne de Laines-aux-Bois. — *Urtebise*, 1328 (prisie de Villemor).

Hoirs-Dalichamp (Étang des), c^ne de Vendeuvre-sur-Barse.

Hoirs-Dalichamp (Les), fief sur le territ. de la Villeneuve-au-Chêne; détruit au XVIIIe siècle. — Mentionné dans l'Inventaire des titres de la seigneurie de la Villeneuve-au-Chêne.

Hôpital (L'), f. c^ne de Rosnay, appart. à la comm^ie de Coulours. — *Hospitale de Zonasco*, 1407 (pouillé). — *Domus Hospitalis apud Ronascum*, XVIe s^e (*ibid.*). — *L'Hôpital*, XVIIIe siècle (Courtalon, *Top.* t. III, p. 369).

Hopitau (Carpière de l'), c^ne de Gérosdot.

Hopitau (L'), f. c^ne de Gérosdot, appart. à la comm^ie de Bonleu, avec chapelle détruite en 1862. — (*Moulin à vent*) *de l'Hôpital*, XVIIIe s^e (Cassini). — *Commanderie du Temple*, XVIIIe s^e (*ibid.*).

Hopitau (L'), f. c^ne de Montceaux. — *L'Hopital*, XVIIIe s^e (carte de Cassini). — *L'Hopitaux*, XIX s^e (carte du Dépôt de la guerre).

Hopitau (L'), f. et tuilerie, c^ne de Saint-Phal.

Horre (Étang de la), sur les territoires de Lentilles (Aube) et de Puellemontier (Haute-Marne).

Horre (La), ruiss. séparant les territ. de Lentilles et de Puellemontier; limite les dép^ts de l'Aube et de la Haute-Marne.

Horre (Maison de la), territ. de Lentilles, près de la grande chaussée de l'étang de ce nom. — Cassini indique une autre maison de la Horre à la queue de cet étang. Toutes deux sont auj. détruites.

Horreimontis ? .... XIIe s^e (arch. départ. G., 540). — Lieu inconnu.

Hôtel-Dieu-le-Comte (L'), fondé à Troyes vers 1157, très-probablement par Henri le Libéral, comte de Champagne, sur l'emplacement qu'il occupe encore aujourd'hui; desservi d'abord par des religieux et religieuses de la congrégation de Saint-Augustin, ensuite par des religieuses de cet ordre jusqu'en 1854, et depuis cette époque par des sœurs de la Charité de Nevers. — *Domus Dei que est Trecis ante Ecclesiam B. Stephani*, 1189 (arch. de l'hospice de Troyes). — *Domus Dei B. Stephani Trecensis*, 1199 (*ibid.*). — *Domus Dei comitis Trecensis*, 1214 (*ibid.*). — *Hospicium Domus Dei*, 1216 (*ibid.*). — *Domus Dei de S. Augustino*, 1247 (*ibid.*). — *Domus Dei Trecensis*, 1254 (*ibid.*). — *La Maison Dieu de Troies con dit la Maison le Comte de Troies*, 1270 (*ibid.*). — *La Meison Dieu le Conte de Troies*, 1273 (*ibid.*). — *La Maison Dieu le Conte*, 1313 (*ibid.*). — *Maison Dieu le conte de Troies*, 1362 (*ibid.*). — *Hospitale seu Domus Dei comitis Trecensis*, 1393 (*ibid.*). — *Ostel Dieu le Conte de Troies*, 1412 (*ibid.*). — *Hospital de l'Ostel Dieu le Conte de Troyes*, 1438 (*ibid.*). — *La Maison Dieu de l'Ospital le Conte*, 1440 (*ibid.*). — *Domus Dei seu Hospitale comitis Trecensis*, 1450 (*ibid.*). — *Hostel Dieu le Conte et S. Barthelemy*, 1450 (*ibid.*). — *Hospitale sive Domus Dei pauperum comitis Trecensis*, 1465 (*ibid.*). — *Hospitale Domus Dei comitis nuncupatum Trecense*, 1485 (*ibid.*). — *Ostel Dieu le Conte de Troyes*, 1486 (*ibid.*). — *Hospital le Conte de Troyes*, 1524 (*ibid.*). — *Hostel Dieu*, 1541 (*ibid.*). — *Hostel Dieu le Conte de Troyes*, 1542 (*ibid.*). — *Hostel Dieu le Comte de Troyes*, 1585 (*ibid.*). — *Hospitale de l'Autel nuncupatum le Conte civitatis Trecensis*, 1685 (*ibid.*).

Housseaux (Bois des), c^ne d'Aix-en-Othe.

Hoz (Étang de la), au territoire de Gérosdot. — 1601 (inventaire des archives du château de Gérosdot).

Hozain (L'), riv. affl. de la rive gauche de la Seine, des Bordes-de-Lantages à Breviandes; donne son nom au hameau d'Ause, auj. la Chapelle-d'Oze. — *Osa*, 1236 (cart. et arch. de la léproserie de Troyes). — *Ripparia de Ose*, 1247 (cart. du Temple). — *Osain*, 1304 (ch. de l'abb. de Montier-la-Celle). — *Rivière d'Osain*, 1366 (cart. de l'Hôtel-Dieu-le-Comte). — *Losa*, 1618 (Papire Masson). — *Losain*, 1679 (carte de Sanson). — *Sources du Lozein*, XVIIIe s^e (carte de Cassini). — *Lozain*, 1705 (rolle des jurées et bourgeoisies d'Aumont). — *Losanus*, 1845 (Ann. de l'Yonne, 3e partie, p. 184). — *L'Hoze*, *l'Oze* (M. Boutiot, *Géogr. anc. du dép^t de l'Aube*).

Hugues, lieu habité, près de Laubressel. — 1440 (arch. mun. de Troyes, *Voirie*, reg.).

Humesnil, ancien hameau, auj. tuilerie, c^ne de Juzanvigny. — *Humenille*, XVIIIe siècle (carte de Cassini). — *Humeneville*, XVIIIe siècle (Courtalon, *Top.* t. III, p. 405).

Hu-Mesnil (Bois de), c^ne d'Épothémont.

Humum (*Ecclesia de*)..... nommée entre Trouan et Villette : la situation en est inconnue. — 1207 (Camusat, *Promptuarium*, f° 355).

Hurande (La), ruiss. affl. de la rive gauche de la Seine; de Roncenay à Breviandes. — *La Hurande*, XVIIIe s^e (carte de Cassini).

Huyon de la Cour (Château de), château fort, c^ne de Gumery; détruit en 1393.

Hyot-Millot, h. c^ne de Chauffour.

I

Île (En) ou Île-sous-Saint-Jean-de-Bonneval, territ. de Villy-le-Bois. — 1503 (Bibl. nat. coll. de Champagne, t. XVII).

Île (L'), huilerie, c^ne des Riceys.

Île-du-Hameau (L'), éc. c^ne de Marigny.

Île-Saint-Louis, fief avec maison, chapelle, celliers et autres dépendances, entre Ricey-Haute-Rive et Ricey-Haut, à l'entrée de ce dernier village, sur la Laignes; formé en 1245 (l'abbé Lalore, *Riciacus*).

Isle (Bois de l'), territ. de Perrigny-la-Rose. — *Bois de l'Isle*, XVIIIe s^e (carte de Cassini).

Isle (L'), h. c^ne de la Motte-Tilly. — *Isle*, XVIIIe siècle (Cassini).

Isle (L'), h. c^ne de Mussy-sur-Seine; anc. fief. — *Lille*, XVIIIe s^e (carte de Cassini).

Isle (L') f. c^ne de Pont-sur-Seine.

Isle-Aumont, c^on de Bouilly. — *Insula*, 754 (ch. de l'abb. de Montier-la-Celle). — *Insule*, 985-993 (ch. de Manassès, év. de Troyes). — *Ecclesia Islensis, castrum quod Isla dicitur, molendini*, 1104 (cart. de l'abb. de Molême). — *Sanctus Petrus Islensis, Sanctus Petrus de Insulis*, 1110 (*ibid.*). — *Hylles*, 1204 (cart. de l'abb. de Clairvaux). — *Iles*, 1287 (ch. du couvent de la Trinité). — *Hile*, XIIIe s^e (bibl. de Troyes, mss. 365). — *Illes*, 1319 (D. Bouquet, *Philippi V Mansiones*). — *Isles*, 1482 (ch. de l'abb. de Montiéramey). — *Ylles*, XVIe s^e (liste des par. du dioc.). — *Aumont*, 1705 (rolle des jurées et bourgeoisies). — *Isle*, *Yles*, XIII s^e (bibl. de Troyes, mss. 365). — *Illes*, XVIIIe s^e (carte de Cassini). — *Altomontium*, XVIII s^e (Courtalon, *Top.* t. III, p. 79).

Pagus Trecatensis; dioc. anc., cout. et baill. de Troyes; châtell., marquisat, puis duché; gouv. et général. de Champagne; élect. de Troyes.

Il y avait un prieuré dép. de l'abb. de Molême.

Château fort dont l'emplacement est encore visible.

La châtellenie et prévôté d'Isle dépendait du comté de Champagne. En 1328, par suite de traité ayant pour base les droits de Jeanne, fille de Louis X, dit le Hutin, et femme d'Eudes IV, duc de Bourgogne, sur le comté de Champagne, la châtellenie d'Isle (Aumont), avec celles de Villemaur, de Maraye, de Chaource et de Payns, servit à asseoir 3,333 livres 10 sous de rente qui lui furent accordées par Philippe de Valois, roi de France. En 1350, une nouvelle prisée de cette seigneurie fut faite dans l'intérêt de la maison de Bourgogne, et pendant le XIVe et le XVe siècle cette seigneurie fut possédée par les branches cadettes de Bourgogne. Cette châtellenie fit partie des possessions dites de Champagne appartenant aux ducs de Bourgogne de la branche de Valois ou aux branches cadettes de cette famille; elle passa par suite d'alliances ou de successions aux maisons de Nevers, d'Albret, de Foix, de Clèves, de Gonzague, de Bourbon et de Mantoue. Charles II, duc de Mantoue, la vendit à M. de Villequier. Cette terre avait été érigée en marquisat dans le XVe siècle; elle le fut, en novembre 1665, en duché-pairie en faveur d'Antoine d'Aumont de Rochebaron, baron de Villequier, maréchal de France, déjà possesseur de quelques parties de cette châtellenie (Clérey, Chappes, etc.), et en faveur de ses descendants mâles nés en loyal mariage, à la charge qu'à défaut de successeurs mâles ce duché retournerait en son premier état. Les lettres furent enregistrées au Parlement le 2 décembre suivant. Ce duché prit alors le nom d'Aumont et se continua jusqu'en l'année 1790.

La châtellenie d'Isle-Aumont, dép. du baill. de Troyes, comprenait en 1553 : Assenay, Bafilly, Bierne, Bonneval, la Borde (Clérey), les Bordes (Isle), les Bordes (Lantages), Bouilly, les Branles, Bray, la Bretonnière, Breviandes en partie, Breviandes (Clérey), Buchères, le Buisson, les Carrests, Cervet, Chantemerle, la Chapelle-d'Oze, le Chasnay, Chemin, Clérey, Cormost, Courbeton, Courcelles, Daudes, Fouchères en partie, Fresnoy,

le Haut-Chêne, Herbigny, Isle (Aumont), Lantages, la Loge-Pontbelin, les Loges-Margueron, Longeville, les Maisons-Blanches, Marivas (la Vendue-Mignot), Marivas (Breviandes), Maupas, Menois, Montabert, Monteeaux, Moussey, la Planche, le Plessis, Prunay, Renault, Rouillerot, Rouilly-Saint-Loup, Saint-Aventin-sous-Verrières, Saint-Jean-de-Bonneval, Saint-Léger, Saint-Martin, Saint-Parres-lez-Vaudes pour moitié, Saint-Thibault, Savoye, Serre, Vaudes, les Vendues-l'Évêque, Verdun, Verrières, Villemoyenne, Villeneuve, Villery, Villetard, Vieille-Forêt, Villiers-Praslin, Vireloup, Voulgrey.

En exécution du décret du 15 janvier 1790, devint le chef-lieu d'un canton du district de Troyes comprenant 17 municipalités : Aumont, Bierne, les Bordes, Bray, Buchères, Clérey, Cormost, Courgerennes, Moussey, Saint-Aventin, Saint-Martin-lez-Daudes, Saint-Thibault, Savoye, la Vendue-Mignot, Verrières, Villeloup et Villemereuil. En l'an VII, les municipalités de Bray, Bierne, Courgerennes, Saint-Aventin, Saint-Martin-lez-Daudes, Savoye, Villeloup, furent distraites de ce canton, qui fut supprimé en l'an IX.

Isle, qui avait pris le nom d'*Aumont* en 1665, fut plus tard appelé *Isle-Aumont*.

Isle-sous-Ramerupt, c^{on} de Ramerupt. — *Villa Insularum in parrochiatu de Rameruco, villa de Insulis*, 1441 (Camusat, *Promptuarium*, f° 337). — *Ysles soubz Rameru*, XVIe s^{e} (liste des par. du dioc.). — *Isle*, XVIIIe s^{e} (carte de Cassini). — *Insula prope Ramerucum, Isle-sous-Ramerup*, XVIIIe s^{e} (Courtalon, *Top.* t. III, p. 473).

Dioc. anc. de Troyes; cout. et baill. de Chaumont; gouv. et général. de Champagne; élect. de Troyes.

J

Jacobins (Les), couvent fondé à Troyes en 1228 par Thibault le Posthume, comte de Champagne, sur l'emplacement occupé aujourd'hui par le bâtiment des Archives départementales; transféré en 1766 à l'anc. maison des Carmélites, rue du Bourg-Neuf; auj. rue du Palais-de-Justice, et supprimé en 1790.

Jacotot (Moulin), c^{ne} de Chessy.

Jaillac, f. c^{ne} du Mériot. — *Jaillac*, XVIIIe s^{e} (Cassini). Au XVIe siècle, château fort.

Jaillard, m^{in}, c^{ne} de Troyes. — *Molendinum de Gislart*, 1156 (inv. de l'abb. de Montier-la-Celle). — *Jallart*, 1171 (ch. de l'abb. de Saint-Loup). — *Molendini de Jaillardo*, vers 1194 (Camusat, *Promptuarium*, f° 180). — *Molins de Jaillard*, 1284 (ch. de l'abb. de Montier-la-Celle).

Janière (La), fontaine à Chennegy; formant un ruiss. qui afflue à l'Ancre.

Janny, fontaine à Villemereuil.

Janvottes (Les), bois, c^{ne} de Jaucourt.

Jard (Le), h. c^{ne} d'Aix-en-Othe. — *Le Jarre*, XVIIIe s^{e} (pouillé). — *Le Jard*, XVIIIe s^{e} (carte de Cassini).

Jardelet (Le), h. c^{ne} de Courtaoult. — *Jardelet*, XVIIIe s^{e} (Cassini). — *Jardelay*, XIXe s^{e} (titr. part.).

Jardin-Saint-Didier (Le), c^{ne} de Dosnon; lieu indiqué à l'O. de Dosnon par la carte du Dépôt de la guerre.

Jardourium..... situation inconnue. Nommé entre Marigny et Sommefontaine-Saint-Lupien. — *Decima de Jardourio*, 1209 (Gall. christ. inst. t. XII, p. 286).

Jarie (Étang de), c^{ne} des Loges-Margueron.

Jarronée (La Grande-), h. c^{ne} de Bérulles.

Jarronée (La Petite-), h. c^{ne} de Bérulles.

Jarruriers (Les), lisière S.-O. du bois de Dilo, c^{ne} d'Aix-en-Othe. — *Les Jarruriers*, XVIIIe s^{e} (carte de Cassini).

Jasseines, c^{on} de Chavanges. — *Gersannie*, 1122-1149 (ch. du prieuré de Ramerupt). — *Jacenna*, 1138-1153 (ch. de l'abb. de Basse-Fontaine). — *Jersenniæ*, 1152-1180 (feoda Campaniæ). — *Jascennium*, 1164 (ch. de l'abb. de Clairvaux). — *Gersenc*, 1178 (ch. du prieuré de Ramerupt). — *Jassenna*, 1179 (cart. gén. de l'Yonne). — *Gersaines*, 1201 (ch. de l'Hôtel-Dieu-le-Comte). — *Jassaine*, 1203 (ch. de Garnier, év. de Troyes). — *Jessemnie*, 1210 (cart. de N.-D.-aux-Nonnains). — *Gessaines*, 1220 (cart. de l'Hôtel-Dieu-le-Comte). — *Jassenes*, 1222 (feoda Campaniæ). — *Jasainnes*, 1234-1243 (*ibid.*). — *Jarsainnes*, 1236 (cart. de l'abb. de Molême). — *Jasengnie*, 1252 (cart. de l'Hôtel-Dieu-le-Comte). — *Jassenie*, 1261 (ch. du prieuré de Ramerupt). — *Jassene*, 1381 (arch. de la ville de Troyes, compte mss. orig.). — *Gessane*, 1407 (pouillé). — *Gasseines*, XVIe s^{e} (liste des par. du dioc.). — *Jasseyne, Jasseines*, 1642 (Foy et hommages de divers seig.). — *Jessanæ*, XVIIIe s^{e} (pouillé). — *Jasseinnes*, XVIIIe s^{e} (Cassini). — *Jassanæ*, XVIIIe s^{e} (Courtalon, *Top.* t. III, p. 348).

Dioc. anc. de Troyes; cout. et baill. de Chaumont;

gouv. et généralité de Champagne; élection de Troyes.

Jaucourt, c^on de Bar-sur-Aube. — *Jauncourt*, 1136-1161 (ch. de l'abb. de Clairvaux). — *Jaucurt*, 1180-1192 (cart. de l'abb. de Clairvaux). — *Janicuria*, 1220 (ch. de l'abb. de Clairvaux). — *Janiscuria*, 1227 (cart. comitum Campaniæ). — *Jaaucourt*, 1245 (cart. de l'abb. du Paraclet). — *Jaucourt*, 1269 (ch. de l'abb. de Notre-Dame-des-Prés). — *Jauccourt*, 1520 (inventaire des titres concernant la comm^rie de Troyes). — *Jaucour*, 1679 (carte de Sanson). — *Jocourt, Bois de Jocourt*, XVIIIe s^e (carte de Cassini).

Dioc. anc. de Langres; cout. et baill. de Troyes; châtellenie, puis baronnie; gouv. et général. de Champagne; élect. de Bar-sur-Aube.

Château très-fort, dont les fossés profonds existent en grande partie; quelques tours en partie ruinées et la chapelle sont encore debout.

La châtellenie de Jaucourt comprenait : Argançon, Arlette, Arsonval, Beurey, Bossancourt en partie, le Brouilleux, les Bruyères, le Chasnay, Dolancourt, Éclance, le Petit-Éclance, Heurtebize, Jaucourt, Lévigny, Longpré, le Magny-Fouchard, la Maison-des-Champs, Proverville, le Puits et Nuisement, la Rothière, les Vaux, Villefèvre et Châtillon-sur-Broué, cette dernière localité du département de la Marne.

Javernant, c^on de Bouilly. — *Sylva quæ cognominatur Drosilonus, seu Javernandus*, 877 (Camusat, *Promptuarium*, f° 21). — *Javernant*, 1114 (ch. de l'abb. de Montier-la-Celle). — *Javerneacum, Javerniacum*, 1153 (*ibid.*). — *Javernent*, 1362 (*ibid.*). — *Javernantum*, 1412 (*ibid.*). — *Javernan*, XVIIe s^e (pouillé). — *Javernans*, 1705 (rolle des jurées et bourgeoisies d'Aumont). — *Javernantium, Forêt de Javernant*, XVIIIe s^e (Courtalon, *Top.* t. III, p. 94).

Comitatus Trecassinus; dioc. anc., cout. et baill. de Troyes; châtell. d'Isle-Aumont; gouv. et général. de Champagne; élect. de Troyes.

Jean Descôtes, fief, c^ne de Briel. — Mentionné, en 1503, dans l'Inventaire des titres de la seigneurie de Villeneuve-au-Chêne.

Jérusalem, f. c^ne de Feuges.

Jessaint, c^on de Vendeuvre-sur-Barse. — *Jasant*, 980 (cart. gén. de l'Yonne). — *Jassens*, 1112 (ch. de l'abb. de Beaulieu). — *Warsaint*, XIIIe s^e (*extensa* de Bar-sur-Aube). — *Gesseing*, 1201 (feoda Campaniæ). — *Jassains*, 1222 (ch. de l'abb. de Clairvaux). — *Jarssene*, 1261 (ch. du prieuré de Ramerupt). — *Gersains*, 1265 (ch. du chap. de Saint-Maclou). — *Jarsains*, 1296 (ch. du prieuré de Ramerupt). — *Gassene*, 1407 (pouillé). — *Gessane*, 1457 (rôle, fonds de Saint-Pierre, arch. de l'Aube). — *Jarsenæ, Jessennæ*, XVIIe s^e (pouillé). — *Prieuré de Gerseins, Jessen, Gessen*, XVIIIe s^e (*ibid.*). — *Jessein*, XVIIIe s^e (carte de Cassini). — *Jessanæ, Jesseins*, XVIIIe s^e (Courtalon, *Top.* t. III, p. 436).

Pagus Brionensis; dioc. anc. de Troyes; cout. et baill. de Chaumont; gouv. et général. de Champagne; élect. de Troyes.

Jessaint (Bois de), territ. de Jessaint.

Jeu-de-Paume (Le), f. c^ne de Chaource, auj. quartier de Chaource, à l'E. de l'Armance.

Jeugny, c^on de Bouilly. — *Juviniacum*, 877 (Camusat, *Promptuarium*). — *Nemus de Jungniaco*, 985-993 (ch. de Manassès, évêque de Troyes). — *Juveigny*, 1152-1180 (feoda Campaniæ). — *Juveniacum*, 1153 (ch. de l'abb. de Montier-la-Celle). — *Juenniacus*, 1219 (cart. de Notre-Dame-aux-Nonnains). — *Jooni*, vers 1222 (livre des vassaux). — *Nemus de Juvigniaco*, 1223 (ch. de l'abb. de Notre-Dame-aux-Nonnains). — *Nemus de Juvigniacorte*, 1237 (bulle de Grégoire IX, arch. de l'Aube). — *Jugniacum*, 1245 (ch. de l'abb. de Montier-la-Celle). — *Juigni*, 1247 (*ibid.*). — *La ville de Jugny*, 1328 (prisie de Villemor). — *Juvegny*, 1334 (ch. de l'abb. de Montier-la-Celle). — *Jeugny*, 1354 (*ibid.*). — *Juigny*, 1356 (*ibid.*). — *Juigny-là-Crotte*, 1435 (*ibid.*). — *La ville de Juigny*, 1503 (Bibl. nat. coll. de Champagne, t. XVII). — *Jugny-la-Coche*, 1526 (*ibid.*). — *Jugny-la-Crotte*, 1570 (inv. de titres concernant la comm^rie de Troyes). — *Jeugni*, XVIIIe s^e (pouillé). — *Jeuny*, XVIIIe s^e (carte de Cassini).

Comitatus Trecassinus; dioc. anc., cout. et baill. de Troyes; gouv. et général. de Champagne; élection de Troyes.

Jeugny (Bois de), c^ne de Jeugny.

Joigny (Yonne), élection. — Cette élection, avant 1790, ne comprenait qu'une seule commune qui fût renfermée dans le département de l'Aube : celle de Villeneuve-au-Chemin.

Joncreuil, c^on de Chavanges. — *Juncherium*, 1147 (Gall. christ. instr. t. XII, p. 267). — *Juncherio* (*Alodium de*), vers 1175 (cart. de l'abb. de Montiérender). — *Juncheretum*, 1185 (*ibid.*). — *Joncherei*, 1189 (ch. de l'abb. de la Chapelle-aux-Planches). — *Juncheri*, 1194 (ch. de l'abb. de Clairvaux). — *Junkeri*, 1219 (ch. de l'Hôtel-Dieu-le-Comte). — *Junkereium*, 1227 (*ibid.*). — *Junquereium*, 1241 (cart. de l'abb. de Montiérender). — *Joncherelles*, 1345 (ch. de l'abb.

de Montiéramey). — *Jonquereyum*, 1407 (pouillé). — *Jonqueyum*, XVIe s^e (*ibid.*). — *Joncquereul*, *Jonquereul*, XVIe s^e (liste des paroisses du diocèse). — *Joncrusum*, XVIIe siècle (pouillé). — *Joncquereulx*, *Joncquereux*, 1603 (terr. du duché de Beaufort). — *Jonereux*, 1673 (Caumartin, *Proc.-verb. de la noblesse*). — *Joncherium*, *Jonquereium*, *Junchechrium*, XVIIIe s^e (Courtalon, *Top.* t. III, p. 348).

Dioc. anc. de Troyes; cout. et baill. de Chaumont; gouv. et général. de Champagne; élect. de Vitry-le-François).

JONCS (LES), f. c^ne de Saint-Phal. — *Les Joncs*, XVIIIe s^e (carte de Cassini).

JOSEPH (FONTAINE DE), territ. de Verpillières.

JOUX, f. c^ne de Saint-Benoît-sur-Vanne. — *Joux*, 1201 (feoda Campaniæ). — *Joi*, XIIIe s^e (livre des vassaux). — *Jugæ*, XVIIIe s^e (Courtalon, *Top.* t. III, p. 170).

Cette ferme, anc. seigneurie qui appartenait au chapitre de Troyes et ressortissait pour la justice au baill. de Sens, est auj. détruite; le territoire en était borné par des tertres ou fins.

JOUX (FONTAINE DE LA), territ. de Lignol.

JUBARDIÈRE (LA), h. c^ne de Chaource. — *La Joubardiere*, XVIIIe s^e (carte de Cassini).

JULLY-SUR-SARCE, c^on de Bar-sur-Seine; prieuré fondé en 1117 par Milon, comte de Bar-sur-Seine, et dépendant de l'abbaye de Molême. — *Julliacum*, 1101 (cart. de l'abb. de Molême). — *Juilliacum*, 1101 (Gallia christ. inst. t. IV, p. 149). — *Castrum Juliacum*, 1115 (cart. de l'abb. de Molême). — *Juilleium*, 1215 (cart. de l'abb. de Notre-Dame-aux-Nonnains). — *Juleium*, 1218 (ch. de Guy de Chappes). — *Castrum Jullei*, 1223 (Bibl. nat. coll. Delamarre, reg. 10,396, mss. Vignier). — *Juleyum*, 1240 (ch. du chap. de Saint-Maclou). — *Jully*, 1285 (compte des rec. et dép. du comté de Troyes). — *Juli*, XIIIe s^e (bibl. de Troyes, mss. 365). — *Juylli*, 1309 (Joinville, *Hist. de saint Louis*). — *Juilly*, 1328 (prisie de Villemor). — *Juilly-le-Chastel*, 1461 (compte part. de Jacquemin Jaqueau, mss. orig.). — *July-le-Chatel*, 1480 (Ord. des roys de France, t. XVIII, p. 579). — *Jully-le-Château*, 1679 (carte de Sanson). — *Maladerie* (mentionnée par M. d'Arbois, *Voy. paléog.* p. 269).

Dioc. anc. de Langres; cout. et baill. de Troyes; châtell. comprenant Chauceron, Juilly, la Tuilerie et les Vaulx; gouv. et général. de Bourgogne; élect. ou comté de Bar-sur-Seine.

Château très-fort, qui joua un rôle important dans les guerres du XVe siècle. L'emplacement est encore entouré de ses fossés très-profonds.

JULLY (ÉTANG DE), auj. desséché. — *Estang de Jully*, 1392 (Foy et homm. de divers seigneurs).

JUSTICE (LA), f. c^ne de Ruvigny.

JUVANCOURT, c^on de Bar-sur-Aube. — *Juvencurt*, 1115 (ch. de fondation de l'abb. de Clairvaux). — *Juvencort*, 1135 (ch. de l'abb. de Clairvaux). — *Jovencort*, *Jovencurt*, 1147 (*ibid.*). — *Jovencurtis*, 1171 (*ibid.*). — *Juveincort*, 1195 (*ibid.*). — *Juveincur*, *Juveincurt*, 1196 (*ibid.*). — *Jovencore*, XIIIe siècle (feoda Campaniæ). — *Juvancort*, 1205 (ch. de l'abb. de Clairvaux). — *Juvancourt*, *Juvencourt*, *Jovancort*, *Giuvancort*, vers 1222 (livre des vassaux). — *Givencuria*, 1230 (*ibid.*). — *Givencort*, 1234-1243 (feoda Campaniæ). — *Juvencuria*, 1237 (ch. de l'abb. de Clairvaux). — *Givancort*, 1250 (*ibid.*). — *Javancuria*, 1581 (ch. et tit. de l'abb. de Clairvaux). — *Juvencour*, 1679 (carte de Sanson).

Dioc. anc. de Langres; cout. et baill. de Chaumont; gouv. et général. de Champagne; élect. de Bar-sur-Aube).

JUVANZÉ, c^on de Vendeuvre-sur-Barse. — *Juvanzeium*, 1112 (ch. de l'abb. de Beaulieu). — *Jovanze*, 1213 (ch. de l'abb. de Clairvaux). — *Jouvensé*, vers 1222 (livre des vassaux). — *Jouvanzeyum*, 1407 (pouillé). — *Jovandeyum*, 1457 (rôle, fonds de Saint-Pierre, arch. de l'Aube). — *Jovande*, XVIe s^e (liste des par. du dioc.). — *Jouvanzé*, 1637 (Desguerrois, *Saincteté chrest.* p. 273). — *Jouvanzeium*, *Juvandé*, XVIIIe s^e (Courtalon, *Top.* t. III, p. 408).

Dioc. anc. de Troyes; cout. et baill. de Chaumont; gouv. et général. de Champagne; élect. de Bar-sur-Aube.

JUZANVIGNY, c^on de Soulaines. — *Jusenvisneir*, 1145 (ch. de l'abb. de Boulancourt). — *Jussen Visneir*, 1173 (*ibid.*). — *Jusenvallis*, 1177 (*ibid.*). — *Jusainvineir*, 1211 (cart. de Montiérender). — *Nemus de Jusaigninis*, 1218 (ch. de l'abb. de Boulancourt). — *Jusein Viner*, 1222 (feoda Campaniæ). — *Jusevigneyum*, 1407 (pouillé). — *Jusavigneyum*, 1457 (rôle, fonds de Saint-Pierre, arch. de l'Aube). — *Juzanvigneium*, XVIe s^e (pouillé). — *Jusanvigny*, *Juzanvigny*, XVIe s^e (liste des par. du dioc.). — *Juzenvigny*, 1642 (Foy et homm. de div. seigneurs). — *Juzanvigneium*, *Juzanvigni*, XVIIIe s^e (pouillé).

Dioc. anc. de Troyes; cout. et baill. de Chaumont; gouv. et général. de Champagne; élect. de Bar-sur-Aube.

L

Labbévaux, éc. c^ne de Saulcy.

Labourat (Le), h. c^ne de Pont-Sainte-Marie. — *Laboras*, 1161 (Camusat, *Promptuarium*, f° 307). — *La Bouras*, XVIIIe s^e (carte de Cassini).

Labourat (Le), h. c^ne de Troyes.

Labraux, h. c^ne de Chavanges. — *Rivus de Labrau*, 1174 (Gall. christ. inst. t. XII, p. 274). — *Benleaum, cognomento La Baux*, 1227 (cart. de l'abb. de Clairvaux). — *La Brau*, 1247 (ch. de l'abb. de la Chapelle-aux-Planches). — *La Braux*, 1593 (ch. de l'abb. de Montier-la-Celle).

Fief relevant du Chastellier. — C'est un ancien ermitage.

Laçois ou Lassois (Le), *pagus*. — *Pagus Latescinsis*, 632 (Pardessus, *Dipl. chart.* t. II, p. 15). — *Pagus Ladscensis*, 711 (cart. gén. de l'Yonne). — *Pagus Leotincinsis*, 721 (*ibid.*). — *Pagus Latisensis*, 753 (arch. départ. fonds de Montier-la-Celle). — *Laticensis pagus*, 840 (Hist. des Gaules, ch. de Saint-Bénigne). — *Pagus Latuensis*, avant 854 (dipl. de Charles le Chauve). — *Comitatus Laticensis*, 881 (rec. de Pérard, p. 591).

Sont indiqués comme compris dans le *pagus* ou *comitatus Laticensis* pour le département de l'Aube : Avirey, Bagneux-la-Fosse (711 à 723); Ricey-Bas, Ricey-Haute-Rive (721); Villemorien (721-753); Lantages (753); Vougrey (753); Oze ou la Chapelle-d'Oze (754-872); Bourguignons (854-872); Ville-sur-Arce (881); Gyé, Bar-sur-Seine (1068).

Laçois (Le), archidiaconé du diocèse de Langres. — Sont indiqués comme faisant partie de cette circonscription ecclésiastique, pour le dép^t de l'Aube et au moyen âge, outre les lieux mentionnés ci-dessus dans le *pagus*, le prieuré de Vendeuvre, dépendant de Cluny (par conséquent, le doyenné dudit Vendeuvre), et le prieuré de Sainte-Eulalie, territ. d'Urville (Hist. gaul. et franç. t. XXI, p. 536).

Lagesse, c^ne de Chaource. — *Jaissa*, 1145 (ch. du prieuré de Foicy). — *Largensa*, 1178 (cart. gén. de l'Yonne). — *La Jaisse*, 1181-1186 (feoda Campaniæ). — *Jasseia*, 1188 (cart. de l'abb. de Molême). — *Jassia, Jassiacum*, 1201 (feoda Campaniæ.) — *Lajaisse*, 1323 (arch. hospit. de Bar-sur-Seine). — *La Jesse*, XVIIIe siècle (Cassini). — *Maladrerie* (arch. hospit. de Bar-sur-Seine).

Dioc. anc. de Langres; cout. et baill. de Troyes; châtell. de Chaource; gouv. et général. de Champagne; élect. de Bar-sur-Aube.

Lagesse (Château de), écart de la c^ne de Lagesse.

Laigne (La), riv. affl. de la rive gauche de la Seine; coule, dans le dép^t, des Riceys à Polisy. — *Lagnis*, 632 (Pardessus, *Dipl. chart.* t. II, p. 15). — *Laing*, au moyen âge. — *Lannia*, 1198 (cart. gén. de l'Yonne). — *Leigne*, XIIIe s^e (dit de l'Apostoile). — *Lagnya*, 1213 (ch. du couvent de la Gloire-Dieu). — *Laignia*, 1247 (ch. de l'abb. de Molême). — *Leinne, Laigne*, 1388 (rec. d'aveux et dénombrements). — *Lagnia*, 1618 (Papire Masson, p. 157). — *Laignes*, XVIIIe s^e (carte de Cassini).

Laine (La), ruiss. affl. de la rive gauche de la Voire; coule de Soulaines au territ. d'Hampigny. — *Lanna, Sublana fluvius*, vers 1049 (Camusat, *Promptuarium*, f° 98). — *Soulene*, 1656 (carte de Sanson). — *Ruisseau de la fontaine de Soulene*, XVIIIe s^e (carte de Cassini). — *La Duys de Soulaines*, XVIIIe s^e (Courtalon, *Top.* t. III, p. 431).

Laines-aux-Bois, 3e canton de Troyes; prieuré de Sainte-Croix, dépendant de l'abb. de Sainte-Croix-de-la-Bretonnerie de Paris). — *Laine*, vers 1140 (cart. de l'abb. de la Rivour). — *Lane*, 1145-1169 (ch. de l'abb. de la Rivour). — *Lanæ ad Nemus*, 1152-1180 (feoda Campaniæ). — *Lanes*, 1177 (ch. de l'abb. de la Rivour). — *Lanee*, 1187 (ch. de l'abb. de Saint-Loup). — *Leines*, 1193 (*ibid.*). — *Lane ad Boscum*, 1231 (cart. du Temple). — *Lengnes-au-Bois, Leignes-au-Bois*, 1292 (fonds du prieuré de Notre-Dame-en-l'Île, arch. de l'Aube). — *Laingnes-aux-Bois*, 1328 (prisie de Villemor). — *Laines-au-Bois*, 1376 (ch. de l'Hôtel-Dieu-le-Comte). — *Laynes-aux-Bois, Laynes-au-Bois*, 1474 (inv. de titres concernant la comm^rie de Troyes). — *Laneæ ad nemus*, 1513 (Camusat, *Promptuarium*, f° 311). — *Laisnes-aux-Bois*, 1686 (man. de rec. de l'abb. de Saint-Loup). — *Prioratus S. Crucis de Lanis ad Nemus*, XVIIe s^e (pouillé). — *Prieuré de Sainte-Croix*, XVIIIe s^e (*ibid.*).

Dioc. anc., cout. et baill. de Troyes; siége particulier de Vauchassis; gouv. et général. de Champagne; élect. de Troyes.

Lames (Les), f. c^ne de Chessy.

Lames (Les), m^in sur la Marve, c^ne de Pargues.

Landion (Le), affl. de la rive gauche de l'Aube; coule de Champignolle à Dolancourt. — *Landio* (M. Bou-

tiot, *Géogr. anc.*). — *Le Landion*, XVIIIe s^e (carte de Cassini).

LANDION (LE), affluent de la rive gauche de l'Armance; coule d'Étourvy à Davrey. — *Landionum*, 878 (cart. de Saint-Bénigne de Dijon).

LANDION (LE), affl. de la rive droite de l'Ource; coule de Noë-les-Mallets à Essoyes.

LANDION (LE), affl. de la rive droite de l'Ource; coule de Cunfin à Verpillières.

LANDREVILLE, c^on d'Essoyes. — *Landevilla*, 1152 (ch. de Geoffroy, év. de Langres). — *Landrivilla*, 1189 (ch. de l'abb. de Montiéramey). — *Landrevilla*, 1224 (*ibid.*). — *Landriville*, 1268 (ch. de l'abb. de Pothières). — *Lendreville*, 1461-1462 (compte part. de Jacquemin Jaqueau, mss. orig.).

Dioc. anc. de Langres; cout. de Troyes; baill. de Bar-sur-Seine; gouv. et général. de Bourgogne; élect. ou comté de Bar-sur-Seine.

Il devint, en 1790, le chef-lieu d'un canton du district de Bar-sur-Seine, comprenant Buxières, Landreville, Loches, Ville-sur-Arce et Viviers, et supprimé en l'an IX.

LANGOTS (LES), h. c^ne de Bérulles.

LANGRES (ÉVÊCHÉ DE), Haute-Marne. — Le dép^t de l'Aube renferme une partie des anciens archidiaconés de Tonnerre, de Bar-sur-Seine et de Bar-sur-Aube, relevant de cet évêché.

LANGRES (PAYS DE) OU DES LINGONS, *Pagus Lingonensis*. — Ce pays est exactement limité par les formations géologiques dans le dép^t de l'Aube; il y renferme toute l'étendue des terrains jurassiques, qui comprennent une partie des arrondissements de Bar-sur-Seine et de Bar-sur-Aube, dans la direction du S. O. au N. E. en prenant la région de l'E. et en suivant une ligne droite de Marolles-sous-Lignières à Soulaines, en passant par Bernon, Chaource, Vendeuvre et Trannes. Il contient une partie du Barrois et une partie du Vallage, subdivision de ce dernier pays.

LANNERAY OU LANNEREY, h. c^ne de Bercenay-le-Hayer. — *Laneretus*, 884 (rec. des Hist. des Gaules). — *Lanneriacus*, 1222 (cart. de l'abb. du Paraclet). — *Lanery*, 1328 (prisie de Villemor). — *Lasnerey*, 1673 (Caumartin, *Proc.-verb.*). — *Lasnerai*, XVIIIe s^e (pouillé). — *Lagnerey*, XVIIIe s^e (carte de Cassini). — *Lasneray*, XVIIIe s^e (Courtalon, *Top.* t. III, p. 188).

Anc. fief dép. de la châtell. de Villemaur.

LANNES, h. c^ne des Riceys. — *Laniacum*, 1081 (cart. de l'abb. de Moléme). — *Lannia*, 1108 (cart. gén. de l'Yonne). — *Lanne*, *Lannis*, 1227 (Ann. de l'Yonne, 1845, 3e partie, p. 187). — *De Landis*, 1227 (cart. de Saint-Louis des Riceys, arch. de la Côte-d'Or).

LANTAGES, c^on de Chaource. — *Nantavia*, 753 (Vallet de Viriville, *Arch. hist.* p. 394). — *Lantagia*, 1101 (Gall. christ. inst. t. IV, p. 149). — *Lentagia*, 1101 (cart. de l'abb. de Molême). — *Lantage*, 1152-1180 (feoda Campaniæ). — *Lantagium*, au plus tard 1169 (cart. de l'abb. de Montiéramey). — *Lentagium*, 1179 (ch. de l'abb. de Clairvaux). — *Lantaige*, 1213 (fonds de la comm^ie de Troyes). — *Lantages*, 1214-1222 (feoda Campaniæ). — *Lantagie*, 1265 (cart. du Temple). — *Lentaiges*, 1328 (prisie de Villemor). — *Lantaiges*, 1388 (recueil d'aveux et dénombr.). — *Lentages*, 1503 (fonds de la comm^ie de Troyes). — *Lintaiges*, 1583 (*ibid.*). — *Lantageum*, *Lentageum ad Lozanum*, 1845 (Ann. de l'Yonne, 3e partie, p. 186).

Pagus Laticensis; dioc. anc. de Langres; cout. et baill. de Troyes; châtell. d'Isle-Aumont; gouv. et général. de Champagne; élect. de Bar-sur-Aube.

LAPS (LE), affl. ruiss. de la rive gauche du Landion, territ. de Davrey.

LARDILLEZ..... c^ne de Rouilly-Saint-Loup, dépendant de la prévôté d'Isle (Aumont); auj. détruit. — *Lardillez*, 1328 (prisie de la châtell. d'Isle; arch. de la famille de la Rochefoucauld). — Voy. LENDILLY.

LARDINS (LES), éc. c^ne de Villechétif. — *Les Lardins*, XVIIIe s^e (carte de Cassini).

LASNIÈRES, h. c^ne de Chaource.

LASSICOURT, c^on de Brienne-le-Château. — *Laderniaca cortis*, 991 (Camusat, *Promptuarium*, f° 83). — *Laderciaca cortis*, 1027 (rec. des Hist. des Gaules, t. X, p. 613). — *Larzeicurtis*, 1083-1121 (cart. de l'abb. de Montiérender). — *Larzicurtis*, 1097 (cart. de l'abb. de Molême). — *Lacicurtis*, 1128 (*ibid.*). — *Largicort*, 1135 (*ibid.*). — *Larcicurtis*, 1143 (ch. de l'abb. de Basse-Fontaine). — *Larce curtis*, 1145 (cart. de l'abb. de Molême). — *Lazicort*, 1152-1180 (feoda Campaniæ). — *Larcicuria*, 1177 (ch. de l'abb. de Saint-Loup). — *Larzecurt*, 1190 (ch. de l'abb. de Clairvaux). — *Lacicuria*, 1211 (cart. de l'abb. de Montiérender). — *Larcicurt*, XIIIe s^e (bibl. de Troyes, mss. 365). — *Larticuria*, 1361 (Ordonn. des roys de France, t. III, p. 549). — *Lazicourt*, 1461 (*ibid.* t. XV, p. 429). — *Lassicuria*, 1496 (Camusat, *Promptuarium*, f° 300). — *Lassicourt*, XVIe s^e (liste des par. du dioc.). — *Lassicour*, XVIIIe s^e (pouillé). — *Laderniacacors*, XVIIIe s^e (Courtalon, *Top.* t. III, p. 410).

Dioc. anc. de Troyes; cout. et baill. de Chaumont; gouv. et général. de Champagne; élect. de Bar-sur-Aube).

LASSON (RUISSEAU DE), affl. du Boutois, qui se jette dans l'Armance; coule de Lasson à Courtaoult.

Latte, h. c^ne de Vanlay; auj. disparu. — 1553 (État du baill. de Troyes).

Laubressel, c^on de Lusigny. — *Arbrosellum*, 1122 (ch. de l'abb. de Montiéramey). — *Arbresellum*, 1122-1145 (cart. de l'abb. de la Rivour). — *Arbressellum*, 1139-1146 (*ibid.*). — *Nemus de Arbresello*, 1140 (*ibid.*). — *Arbresel*, vers 1140 (*ibid.*). — *Arbrissel*, *Albressellum*, 1145-1169 (ch. de l'abb. de la Rivour). — *Arbrocellum*, 1148 (Camusat, *Promptuarium*, f° 175). — *Arbrisel*, 1176 (cart. de l'abb. de la Rivour). — *Albrisel*, 1176 (ch. de l'abb. de la Rivour). — *Arbrissellum*, 1191 (cart. de l'abb. de la Rivour). — *Albroissellum*, *Aubroisellum*, 1197 (ch. de l'abb. de la Rivour). — *Arbruissellum*, 1199 (ch. de l'abb. de Montiéramey). — *Arbrissellum*, 1199 (cart. de l'abb. de Saint-Loup). — *Aubrissellum*, 1220 (cart. de l'abb. de la Rivour). — *Arbussellum*, 1223 (ch. de l'abb. de Montier-la-Celle). — *Aubrissel*, 1227 (cart. de l'abb. de la Rivour). — *Aubruissellum*, 1264 (ch. de l'Hôtel-Dieu-le-Comte). — *Aubreissellum*, 1270 (ch. de l'abb. de Montiéramey). — *Ambruissel*, 1388 (rec. d'aveux et dénombrements). — *Aubrisellum*, 1407 (pouillé). — *Aubrussellum*, 1428 (*ibid.*). — *Laubresel*, 1473 (fonds de la comm^ie de Troyes). — *Laulbruissel*, XVIe siècle (liste des paroisses du dioc.). — *Aubruicellum*, XVIIe siècle (pouillé). — *Abrucellum*, *Aubrucellum*, *Laubrucel*, XVIIIe siècle (Courtalon, *Top.* t. III, p. 9). — *Aubrusellum*, *Albrucellum*, *Arbrucellum*, XVIIIe s^e (pouillé). — *Laubressel*, XVIIIe s^e (carte de Cassini).

Dioc. anc., cout. et baill. de Troyes; mairie royale; gouv. et général. de Champagne; élect. de Troyes.

L'une des onze mairies royales créées vers la fin du XIIIe s^e dans l'étendue de la prévôté de Troyes et comprenant : les Babelins, Champigny, Gourière et Nuisement.

Launay, mieux l'Aulnaie, f. c^ne de Villemaur, située dans les marais de la Vanne; auj. détruite. — *Launay*, XVIIIe s^e (carte de Cassini).

De «aulnaie», lieu planté d'aulnes.

Launoy, h. c^ne du Plessis-Barbuise; auj. confondu avec la Rue, même c^ne. — *Launoy*, XVIIIe s^e (carte de Cassini).

Laval, fief de la prévôté d'Isle (Aumont); auj. détruit. — 1328 (prisie de la châtell. d'Isle).

Lavandière, f. c^ne de Dosches; auj. détruite. — *Lavandière*, XVIIIe s^e (carte de Cassini).

Lavards-(Étang des), c^ne de Lusigny.

Lavau, 1er canton de Troyes, avec moulins. — *Lavau* (*molendina*), 1407 (fonds de la Visitation de Troyes).

Dioc. anc., cout. et baill. de Troyes; mairie de la Grand'Rivière; gouv. et général. de Champagne; élect. de Troyes.

Lechiere (La)..... vers Montier-la-Celle; lieu habité auj. détruit. — *Lecherie*, 1210 (feoda Campaniæ). — *Leschires*, 1258 (ch. de l'abb. de Notre-Dame-aux-Nonnains). — *Leschiere*, 1295 (ch. de l'abb. de Montier-la-Celle). — *La Lechiere*, 1297 (*ibid.*). — *Leschere*, 1308 (*ibid.*).

Lendilly, fief près de Menois, de la seigneurie d'Isle-(Aumont). — 1503 (Bibl. nat. collect. de Champagne, t. XVII). — Voy. Lardillez.

Lentilles, c^on de Chavanges. — *Lintelle?* 1155 (Ord. des roys de France, t. VIII, p. 2). — *Lente*, 1188 (ch. de l'abb. de Boulancourt). — *Lantilles*, 1357 (ch. de l'abb. de Notre-Dame-aux-Nonnains). — *Lentille*, 1380 (ch. de l'abb. de Montiéramey). — *Lintilles*, XVIe s^e (liste des par. du dioc.). — *Lantilla*, XVIIe s^e (pouillé). — *Lentilles*, 1603 (terrier du duché de Beaufort). — *Lantille*, XVIIIe s^e (pouillé). — *Lentilia*, XVIIIe s^e (Courtalon, *Top.* t. III, p. 361).

Dioc. anc. de Troyes; cout. et baill. de Chaumont; gouv. et génér. de Champagne; él. de Troyes.

Léproserie (La), territ. de Marigny-le-Châtel. — *Domus leprosorum de Marigniaco*, 1238 (cart. de l'abb. du Paraclet).

Léproserie (La), territ. de Rosnay; comprise auj. dans les habitations de Rosnay. — *Leprosaria seu capella S. Nicolai*, XVIIIe s^e (pouillé).

Léproserie de Bar-sur-Aube, sur le territ. d'Ailleville. — *Domus Leprosorum*, 1189 (ch. des hosp. de Bar-sur-Aube). — *Leprosi Barri*, 1203 (*ibid.*).

Mentionnée en 1189 dans une charte des archives hospitalières de Bar-sur-Aube, elle a été détruite avant le XVIIIe siècle.

Lesmont, c^on de Brienne-le-Château. — *Lesmont*, 1110 (cart. de l'abb. de Molême). — *Lesmunt*, 1145-1169 (ch. de l'abb. de la Rivour). — *Lesmonz*, 1152-1180 (feoda Campaniæ). — *Lesmons*, 1178 (cart. et arch. de la léproserie de Troyes). — *Lacimons*, 1191 (cart. de l'abb. de Molême). — *Lesmond*, 1205 (ch. de l'abb. de Basse-Fontaine). — *Leemons*, 1368 (ch. du chap. de Saint-Maclou). — *Lesmonts*, XVIe s^e (liste des par. du dioc.). — *Lemons*, *les Monts*, *Montes*, XVIIe s^e (pouillé). — *Lemont*, *Lusmons*, *de Lesmonte*, XVIIIe s^e (*ibid.*).

Devint, en exécution du décret du 15 janvier 1790, chef-lieu d'un canton dép. du district de Bar-sur-Aube et composé de 10 municipalités : Bétignicourt, Blaincourt, Épagne, Lesmont, Mathaux-et-l'Étape, Molins, Pel-et-Der, Précy-Notre-Dame, Précy-Saint-Martin, Saint-Christophe, et supprimé en l'an IX.

Dioc. anc. de Troyes; cout. et baill. de Chaumont; gouv. et général. de Champagne; élect. de Troyes.

Lesmont (Le Petit-), h. c^ne de Lesmont. — *Petit Lesmont*, XVIIIe s^e (carte de Cassini).

Lessuy, m^in, c^ne de Saint-Martin-de-Bossenay.

Lette ou Lettre (Voie de), territ. de Mergey. — Ce nom est appliqué à plusieurs vieux chemins des arrondissements d'Arcis-sur-Aube et de Troyes.

Levant (Le), f. c^ne des Riceys.

Lévigny, c^on de Soulaines. — *Levini*, 1170 (cart. de l'abb. de Clairvaux). — *Lovinie*, 1177 (cart. de l'abb. de Boulancourt). — *Villa que Luvigniaca vocatur*, 1177 (cart. de l'abb. de Saint-Loup). — *Luvinneie, Lœvinum*, 1179 (ch. de l'abb. de Clairvaux). — *Luvigniel*, XIIIe s^e (*ibid.*). — *Luvineie*, 1222 (cart. de l'abb. de Boulancourt). — *Livignies*, 1222 (livre des vassaux). — *Luvignees*, 1230 (cart. de l'abb. de Clairvaux). — *Luvignee*, 1230 (ch. de l'abb. de Clairvaux). — *Luvigneie*, 1234 (*ibid.*). — *Luvigneium*, 1239 (*ibid.*). — *Luvigni, Luvigny*, XIIIe s^e (bibl. de Troyes, mss. 365). — *Levigneix*, 1390 (fonds de la comm^ie de Troyes). — *Luvigneyum*, 1428 (pouillé). — *Luvigneys*, XVe siècle (pouillé). — *Luvigneys*, XVIe s^e (*ibid.*). — *Luvigneiz*, XVIe s^e (liste des paroisses du diocèse). — *Leuvigny*, 1679 (carte de Sanson). — *Leviniacum, Levigni*, XVIIIe s^e (pouillé). — *Levigny, Bois de Levigny*, XVIIIe s^e (carte de Cassini).

Dioc. anc. de Troyes; cout. et baill. de Chaumont ou de Troyes; châtell. de Jaucourt; gouv. et général. de Champagne; élect. de Bar-sur-Aube.

(Ce lieu est compris au XVIIIe siècle dans les catalogues des deux bailliages de Chaumont et de Troyes, mais doit être compris dans celui de Troyes, Lévigny étant de la châtellenie de Jaucourt.)

Lhuître, c^on de Ramerupt. — *Lustrum*, 1120 (ch. de Henri, év. de Troyes, arch. de la Marne). — *Lhuistre*, avant 1157 (ch. de l'abb. de la Chapelle-aux-Planches). — *Lustria*, 1166 (ch. du prieuré de Ramerupt). — *Molendinum de Lutria*, 1216 (ch. de l'Hôtel-Dieu-le-Comte). — *Luystre*, XVIe s^e (pouillé). — *Luitre, l'Huitre*, XVIIIe s^e (*ibid.*). — *Lhustria, Lhuistre*, XVIIIe s^e (Courtalon, *Top.* t. III, p. 459). — *Ostreum*, 1751 (Gall. christ. carte de la province de Reims). — *Maladrerie*.

Dioc. anc. de Troyes; cout. de Meaux; baill. de Sézanne; gouv. et général. de Champagne; élect. de Bar-sur-Aube.

Lhuîtrelle ou Lhuître (La), mieux l'Huîtrelle, affl. de la rive droite de l'Aube; coule de Mailly à Vinets. — *Lustria* (Papire Masson). — *Hustria*. — *Luistrelle*, XVIIIe s^e (carte de Cassini). — *La Lhuistrelle*, XVIIIe s^e (Courtalon, *Top.* t. III, p. 457).

Ligneric (La), f. c^ne d'Amance; anc. tuilerie.

Lignières, c^on de Chaource. — *Linerie*, 1173 (ch. de l'abb. de Clairvaux). — *Lignarie*, 1203 (cart. et arch. de la léproserie de Troyes). — *Lineres*, 1222 (Vignier, *Hist. gén. de la maison de Luxembourg*, p. 227). — *Lignerie*, 1270 (ch. de l'abb. de Quincy). — *Linnerie, Linnieres*, vers 1222 (livre des vassaux). — *Linieres*, XIIIe s^e (bibl. de Troyes, mss. 365). — *Lignieres*, 1373 (Bibl. nat. Dénomb. gén. des fiefs, reg. 10,396, coll. Delamarre, t. III, mss. Vignier). — *Ligneres*, 1468 (Ordonn. des roys de France, t. XVII, p. 156).

Dioc. anc. de Langres; cout. et baill. de Troyes; châtell. d'Ervy; gouv. et général. de l'Île-de-France; élect. de Saint-Florentin.

Lignières, h. ou f. c^ne de Fralignes; détruit avant 1553. — 1379 (Bibl. nat. coll. Delamarre, reg. 10,396, d'après Luc. Coutant, *Hist. de Bar-sur-Seine*).

Lignières (Bois de), territ. de Lignières. — *Bois de Saint-Michel*, XVIIIe s^e (Cassini).

Lignières (Ru de), affluent de la rive gauche du ru de Bernon, territ. de Lignières.

Lignol, c^on de Bar-sur-Aube. — *Lignoium*, 1136-1161 (ch. de l'abb. de Clairvaux). — *Ligno*, 1161-1179 (*ibid.*). — *Lignou*, 1190 (*ibid.*). — *Lignou*, 1198 (*ibid.*). — *Linoi, Lino*, vers 1222 (livre des vassaux). — *Lygno*, 1235 (*ibid.*).

Dioc. anc. de Langres; cout. et baill. de Chaumont; gouv. et général. de Champagne; élect. de Bar-sur-Aube.

Lignol (Bois de), territ. de Lignol. — *Foresta de Lignol*, 1222 (Chev. *Hist. de Bar-sur-Aube*, p. 302). — *Bois de Lignol*, XIXe s^e (carte du Dépôt de la guerre).

Limoro, lieu inconnu, 1189 (cart. de l'abb. de Notre-Dame-aux-Nonnains). — Trouvé avec Lépine, Champigny, Montaulin.

Linçon, h. c^ne de Saint-Germain. — *Latisco, Latisconum*, 1151 (*Vita S. Lupi*, Bolland. l'abbé Lebœuf). — *Linco*, 1177 (cart. de l'église Saint-Étienne de Troyes). — *Linceon*, 1230 (ch. de l'abb. de Notre-Dame-aux-Nonnains). — *Lincon*, 1236 (*ibid.*). — *Linconnum*, 1423 (ch. de l'abb. de Montier-la-Celle). — *Linconium*, XVIIIe s^e (pouillé).

Lingey, h. c^ne d'Avirey. — *Lingiacum*, 1097 (cart. de l'abb. de Molême). — *Lingeiacum, Lingeium*, 1103 (*ibid.*). — *Lingey*, 1379 (Bibl. nat. Dénomb. gén. des fiefs, reg. 10,396, coll. Delamarre, t. III, mss. Vignier). — *Linge*, 1388 (Foy et hommages rendus par plusieurs seigneurs).

Lions ou Lions-sous-Girambe, , h. c^ne de Romilly-sur-Seine. — *Lieon*, vers 1222 (livre des vassaux). — *Leons*, 1231 (cart. de l'abb. de Scellières). — *Lion*, 1233 (livre des vassaux). — *Lion-sous-Girambe*, 1553 (État du baill. de Troyes).

Liours, h. c^ne de la Saulsotte. — *Ledors* ou *Tedors*, 980 (Ch. de Ledgarde, Gall. christ. inst. col. 8, et Boutiot, *Hist. de la ville de Troyes*, t. I, p. 522). — *Loors*, 1173 (ch. de l'abb. du Paraclet). — *Liores*, 1210 (feoda Campaniæ). — *Liors*, vers 1222 (livre des vassaux). — *Liours* ou *Frégu*, 1579 (Mém. d'Hatton, p. 1006). — Aujourd'hui *Frécu*.

Lirey, c^ne de Bouilly. — *Olericium*, 451 (Vita S. Lupi, apud Bolland.). — *Leriacum*, 877 (Camusat, *Promptuarium*, f° 21). — *Liriacum*, 1233 (ch. de l'abb. de Montier-la-Celle). — *Lire*, 1292 (fonds du prieuré de Notre-Dame-en-l'Île, arch. de l'Aube). — *Liri*, XIIIe s^e (bibl. de Troyes, mss. 365). — *Lirey*, 1328 (prisie de Villemor). — *Lyreyum*, 1353 (Camusat, *Promptuarium*, f° 412). — *Lireyum*, 1356 (*ibid.* f° 422). — *Lirey*, 1356 (*ibid.* f° 420). — *Lyreum*, 1428 (pouillé). — *Lireium*, 1464 (Camusat, *Promptuarium*, f° 423) — *Liré*, *Lirei*, *Lireium*, XVIIIe s^e (pouillé). — *Moulin* (*à vent*) *de Lirey*, XVIIIe s^e (carte de Cassini).

Comitatus Trecassinus; dioc. anc., cout. et baill. de Troyes; chât. d'Isle-Aumont; gouv. et général. de Champagne; élect. de Troyes.

Chapitre et église collégiale fondés par Geoffroy de Charny en 1353, auj. de la paroisse de Saint-Jean-de-Bonneval.

Ancien château fort entièrement rasé et les fossés remplis.

Lisière-des-Bois (La), h. c^ne de Saint-Mards-en-Othe. — *La Lisière-des-Bois*, XVIIIe s^e (pouillé).

Lisières du Temple (Les), forêt, territ. de Vendeuvre.

Livon (Le), dérivation et affl. de la rive gauche de l'Aube, de Charny-le-Bachot au territ. de Marcilly (Marne).

Livon (Le), dérivation et affl. de la rive droite de l'Aube, territ. de Nogent-sur-Seine. — *Le Livon*, XVIIIe s^e (carte de Cassini).

Lizoires (Ruisseau des) ou des Nizoires, affl. de la rive gauche de la Barse, territ. de Vendeuvre.

Loches, c^ne d'Essoyes. — *Loche*, 1147 (cart. de l'abb. de Clairvaux). — *Lochia*, 1152 (ch. de Geoffroy, év. de Langres). — *Loches*, 1232 (cart. de l'abb. de Molême). — *Losche*, 1233 (cart. de l'abb. de Clairvaux). — *Lochie*, 1314 (ch. de l'abb. de Montiéramey). — *Loschie*, 1318 (*ibid.*). — *Loiches*, 1412 (Ordonn. des roys de France, t. X, p. 63).

Dioc. anc. de Langres; cout. de Troyes; baill. de Bar-sur-Seine; gouv. et général. de Bourgogne; élect. de Bar-sur-Seine.

Château fort détruit, sauf une partie des fossés.

Loge (La), f. c^ne de Chaufour.

Loge (La), fief dépendant de la châtellenie d'Isle (Aumont); auj. détruit. — *La Loige*, 1328 (prisie de la châtell. d'Isle).

Loge-aux-Bourgeois (La), h. c^ne de Dosches; disparu. — *La Loge aux Bourgeois*, 1553 (État du baill. de Troyes). — XVIIIe s^e (Courtalon, *Top.* t. III, p. 91).

Loge-aux-Chèvres (La), c^ne de Vendeuvre-sur-Barse. — *Logia*, 1199 (ch. de l'abb. de Montiéramey). — *La Loge aux Chèvres lez Champroy, la Loge Mesgrigny*, 1547 (mém. mss. sur Vendeuvre). — *Les Loges aux Chèvres*, 1679 (carte de Sanson). — *Loge Megrigny*, XVIIIe s^e (carte de Cassini).

Anc. seigneurie relevant de la châtellenie de Vendeuvre, mentionnée en 1534 dans l'Inventaire des titres de la Loge-aux-Chèvres.

Moulin à vent banal mentionné en 1572 dans l'Inventaire des titres de la seigneurie de la Loge-aux-Chèvres et détruit au XIXe siècle.

Dioc. anc. de Langres; cout. et baill. de Troyes; châtellenie de Vendeuvre; gouv. et général. de Champagne; élect. de Bar-sur-Aube.

Loge-aux-Convers (La), f. territ. de la Loge-aux-Chèvres ou de Vendeuvre, depuis longtemps détruite. — *La Loge-aux-Convers*, 1255 (cart. du Temple).

Loge-Bazin (La), f. c^ne de Vendeuvre-sur-Barse, dép. de la comm^ie de Bouleu; détruite au XVe siècle. — *Logia Basini*, 1288 (cart. du Temple). — *La Loge Bazin*, 1346 (*ibid.*).

Loge-Borgne (La), h. c^ne de Chessy. — *Loge Borgne*, XVIIIe s^e (carte de Cassini). — *Loche Borgne*, XIXe s^e (carte du Dépôt de la guerre).

Loge-des-Fossés (Maison de la), territ. de Vauchassis. — XIVe s^e (arch. départ. reg. intitulé *Châtellenie de Troyes*.

Loge-du-Temple (La), c^ne de la Chapelle-Saint-Luc. — XIIIe s^e (arch. départ. fonds des Trinitaires, cart. du Temple).

L'emplacement appartenait à la comm^ie de Troyes.

Loge-Lyonne (Étang de la), c^ne de Brevonne.

Loge-Lyonne (La), f. c^ne de Brevonne. — *Loge Lyonne*, du nom de son vendeur Lyonnies, 1254 (Boutiot, *les Templiers et leurs établissements dans la Champagne méridionale*). — *Loge Lyonne*, 1519 (ch. de la comm^rie de Troyes). — *Loge Lionne*, 1553 (*ibid.*). — *Loge Leonnes*, 1554 (*ibid.*). — *Loge-Yonne*, IXe s^e (recens. de 1861).

Loge-Madame (La), f. c^ne de Piney. — *Loge-Madame*, 1519 (ch. de la comm^rie de Troyes).

Loge-Paris (La), f. c^ne de Vendeuvre-sur-Barse, dép. de la comm^ie de Bouleu; détruite vers le XVIe siècle. — *Loge Paris*, 1346 (cart. du Temple).

Loge-Pontblin (La), c^ne de Chaource. — *La Loige*, 1312 (ch. de l'abb. de Quincy). — *Logia*, 1381 (arch. de la ville de Troyes, compte mss. orig.). — *La Loge et Pombelin*, XVIe s^e (liste des par. du dioc.). — *La Loge Pont Belin*, 1543 (ch. de l'abb. de Montier-la-Celle). — *La Loge Pommelin*, 1679 (carte de Sanson). — *La Loge Pombelin*, 1705 (rolle des jurées et bourgeoisies d'Aumont). — *La Loge Pombelain*, XVIIIe s^e (pouillé). — *La Loge Pont Blain*, XVIIIe s^e (carte de Cassini).

Dioc. anc., cout. et baill. de Troyes; châtell. d'Isle-Aumont; gouv. et général. de Champagne; élect. de Troyes.

Loges (Étang des), c^ne de Chauffour.

Loges (Les Basses-), h. anc. par. d'Isle-Aumont. — *Les Basses-Loges*, XVIIIe s^e (pouillé).

Loges (Les Petites-), h. c^ne des Loges-Margueron. — *Petites-Loges*, XVIIIe s^e (carte de Cassini).

Loges-Margueron (Les), c^on de Chaource. — *Loges*, 1201 (feoda Campaniæ). — *Les Loges Margueron*, 1543 (ch. de l'abb. de Montier-la-Celle). — *Logiæ*, XVIIe s^e (pouillé). — *Logia*, XVIIIe s^e (Courtalon, *Top.* t. III, p. 83).

Dioc. anc., cout. et baill. de Troyes; châtellenie d'Isle-Aumont; gouv. et général. de Champagne; élect. de Troyes.

Logny, villa gallo-romaine détruite vers le Ve siècle, c^ne d'Estissac. — En 1630, le territoire de Logny constituait deux fiefs sous les noms de *Grand* et *Petit Logny*.

Logny, m^in, c^ne d'Estissac; auj. détruit. — *Molendinum Logniacum*, 1184 (ch. de l'abb. de Dilo).

Longchamp, c^on de Bar-sur-Aube. — *Longus campus*, 1116 (cart. de l'abb. de Molême). — *Lonchamp*, 1190 (ch. de l'abb. de Clairvaux). — *Domus leprosorum Longi campi*, 1233 (cart. de l'abb. de Clairvaux). — *Lomchamp*, 1352 (ch. de l'abbaye de Clairvaux). — *Loncchamp*, 1363 (ch. du chap. de Saint-Maclou). — *Longchamp*, 1520-1521 (Voyage de D. Edme, abbé de Clairvaux). — *Lonchamps*, 1567 (état des décimes). — *Longchampt*, 1581 (ch. et tit. de l'abb. de Clairvaux). — *Longchamps*, XVIIIe s^e (carte de Cassini).

Dioc. anc. de Langres; cout. et baill. de Chaumont; gouv. et général. de Champagne; élect. de Bar-sur-Aube.

Devint, en 1790, le chef-lieu d'un canton du district de Bar-sur-Aube qui comprenait 10 municipalités : Arconville, Bayel, Champignolle, Clairvaux, Juvancourt, Lignol, Longchamp, Rouvre, Ville-sous-la-Ferté et Voigny, et qui fut supprimé en l'an IX.

Long-du-Bois (Le), h. c^ne de Montceaux. — *Le long du Bois*, XVIIIe s^e (carte de Cassini).

Long-du-Bois (Le), h. c^ne de Rumilly-lez-Vaudes. — *Le long des Bois*, XVIIIe s^e (pouillé). — *Le long du Bois*, XVIIIe s^e (carte de Cassini).

Longeville, c^on de Bouilly. — *Capella de Longavilla*, 1110 (cart. de l'abb. de Molême). — *Longeville*, 1328 (prisie de Villemor). — *La granche de Longeville*, 1370 (Camusat, *Promptuarium*, f° 210). — *Capella Sancti Michaelis*, 1428 (pouillé). — *Longueville*, 1543 (ch. de l'abb. de Montier-la-Celle).

Dioc. anc., cout. et baill. de Troyes; châtellenie d'Isle-Aumont; gouv. et général. de Champagne; élect. de Troyes.

Longpré, c^on d'Essoyes. — *Longum pratum*, 1117 (ch. de l'abb. de Montiéramey). — *Lompre*, 1215 (arch. du chât. de Vendeuvre). — *Loncpre*, 1245 (vente à Gérard de Durnay). — *Longpré*, 1379 (Bibl. nat. Dénomb. gén. des fiefs, reg. 10,396, coll. Delamarre, t. III, mss. Vignier). — *Lomprey*, 1550 (mém mss. sur Vendeuvre). — *Longprey*, 1581 (ch. et tit. de l'abb. de Clairvaux).

Dioc. anc. de Langres; cout. et baill. de Troyes; châtelt. de Jaucourt; gouv. et général. de Champagne; élect. de Bar-sur-Aube.

Longsols, c^ne de Ramerupt. — *Lonsoldum*, 1136 (cart. de l'abb. de Saint-Loup). — *Longsault*, 1137 (Camusat, *Promptuarium*, f° 297). — *Lonsoth*, 1137 (évangéliaire de l'abb. de Saint-Loup). — *Luxodum*, 1140 (ch. de l'abb. de Saint-Loup). — *Lonsodum*, 1140 (*ibid.*). — *Lonsoudum*, 1172 (*ibid.*). — *Lonsot*, 1177 (*ibid.*). — *Longsoth*, 1182-1185 (ch. de l'abb. de Saint-Loup). — *Lonsout*, 1185 (*ibid.*). — *Longsouth*, *Longsout*, 1187 (cart. de l'abbaye de Saint-Loup). — *Lonsost*, 1200 (cart. de Champ.). — *Loncsout*, 1224 (ch. de l'abb. de Montiéramey). — *Longum solidum*, 1238 (cart. de l'abb. de Saint-Loup). — *Longus saltus*, 1376 (ch. de l'abb. de Notre-Dame-aux-Nonnains). — *Longsolz*, XVIe s^e (liste des par. du dioc.). — *Luxodus*, XVIIIe s^e (pouillé). — *Long sols*, XVIIIe s^e (carte de Cassini).

Dioc. anc. de Troyes; cout. et baill. de Chaumont; gouv. et gén. de Champagne; élect. de Troyes.

Manoir du XVIe siècle; les fossés sont encore remplis des eaux de la Sorge ou du Longsols.

Longsols (Étang du), c^ne des Loges-Margueron.

Longueperte, tuil. c^ne de Bérulles.

Longueperte, et mieux Longuepertue, h. c^ne de Saint-

Hilaire; anc. fief relevant de la seign. de Pont. — *Partelonge*, 1148 (cart. de l'abb. du Paraclet). — *Longa Pertha*, XIIIe s^e (bibl. de Troyes, mss. 365). — *Longueperte*, XVIIIe s^e (pouillé). — *Longueperthe*, XVIIIe s^e (Courtalon, *Top.* t. III, p. 259).

Longueroie..... c^ne de Montmorency. — *Longueroye*, XVIIIe s^e (Courtalon, *Top.* t. III, p. 360).

Longueville..... par. de Chassericourt; auj. détruite. — *Longavilla in ecclesia Chacericurtis*, 1147 (Gall. christ. inst. t. XII, p. 267).

Longueville, château, écart de la par. de Longueville; auj. détruit. — *Château Longeville*, XVIIIe s^e (carte de Cassini).

Longueville, c^ne de Méry-sur-Seine. — *Longavilla*, vers 1160 (cart. de l'abb. de Molême). — *Longueville*, XVIe s^e (liste des par. du dioc.). — *Longeville*, 1673 (Caumartin, *Proc.-verb.*).

Dioc. anc., cout. et baill. de Troyes; gouv. et général. de Champagne; élect. de Troyes.

Lorgne (Bois), c^ne de Fontvannes.

Louchy (Fontaine de), au h. de Servigny, c^ne d'Essoyes.

Louisette (La), f. c^ne de la Vendue-Mignot. — *Louisotte*, XVIIIe s^e (carte de Cassini). — *La Lévisotte*, XVIIIe s^e (pouillé).

Louptière-Thénard (La), c^ne de Nogent-sur-Seine. — — *La Lostière, La Louvetière*, vers 1222 (livre des vassaux). — *La Loutiere*, 1656 (carte de Sanson). — *La Louptière*, XVIIIe s^e (carte de Cassini). — *La Louptière-Thénard*, 1864 (autoris. ministér.).

Dioc. anc., cout. et baill. de Sens; gouv. et général. de l'Île-de-France; élect. de Sens.

Doit son nouveau surnom au célèbre chimiste Thénard, à qui elle a donné naissance; elle l'a pris en décembre 1864 par autorisation.

Luat (Bois du), territ. de Bouy-sur-Orvin. — *Bois du Luat*, XVIIIe s^e (carte de Cassini).

Luc (Château du), c^ne d'Herbice; auj. détruit.

Lugrand, f. c^ne de Saint-Nicolas. — *Lugront*, vers 1222 (livre des vassaux). — *Lugrand*, XVIIIe s^e (carte de Cassini). — *Lieugrand*, XVIIIe s^e (pouillé).

Lusigny, ch.-l. de c^on, arrond. de Troyes. — *Lusegnium*, 1129 (cart. de l'abb. de Saint-Loup). — *Lusiniacum*, 1136 (*ibid.*). — *Lusigny*, 1137 (Camusat, *Promptuarium*, f° 297). — *Lusinei*, 1137 (évangéliaire de l'abb. de Saint-Loup). — *Lusine*, vers 1140 (cart. de l'abb. de la Rivour). — *Lusigniacum*, 1153 (évangéliaire de l'abb. de Saint-Loup). — *Lusignyacum*, 1153 (Camusat, *Promptuarium*, f° 297). — *Lusigne*, 1158 (ch. de l'abb. de la Rivour). — *Lusigni*, 1161 (Camusat, *Promptuarium*, f° 307). — *Lusegni*, 1161 (cart. de l'abb. de Saint-Loup). — *Lusinneum*, 1186-1192 (*ibid.*). — *Lusinerium*, 1209 (Gall. christ. inst. t. XII, p. 285). — *Luisigniacum*, 1269 (ch. de l'abb. de Saint-Loup). — *Lusigneium, Bois et forêt de Lusigny*, XVIIIe s^e (Courtalon, *Top.* t. III, p. 98-99).

Dioc. anc., cout. et baill. de Troyes; mairie royale; gouv. et général. de Champagne; élect. de Troyes.

Prieuré dép. de l'abb. de Saint-Loup de Troyes.

L'une des onze mairies royales créées vers la fin du XIIIe siècle dans l'étendue de la prévôté de Troyes, comprenant : Beauregard, Bois-Carré, la Bretauche, la Cour-de-Villiers, Courteranges, les Échelles, Fontaine, la Guillotière, les Hautes et Basses Loix, Lusigny, Mesnilot, le Mesnil-Saint-Père, Montaulin, Montiéramey, Montreuil, le Moulin du Bois, le Moulin Moyen, Saint-Martin-en-Aigremont, Saint-Victor, Villiers-le-Bourg et Villy-en-Trode.

Le canton de Lusigny, formé en exécution du décret du 15 janvier 1790, comprenait 10 municipalités : Beaumont-la-Rivour, Courteranges, Daudes, Fresnoy, Lusigny, le Mesnil-Saint-Père, Montabert, Montaulin, Montiéramey et Montreuil. En l'an VIII furent supprimées celles de Beaumont-la-Rivour et de Daudes. Par suite d'un arrêté consulaire de vendémiaire an IX, ce canton fut composé de 14 c^nes : Bouranton, Clérey, Courteranges, Fresnois, Laubressel, Lusigny, le Mesnil-Saint-Père, Montaulin, Montiéramey, Montreuil, Rouilly-Saint-Loup, Ruvigny, Thennelières et Verrières.

Chef-lieu d'un canton ecclésiastique comprenant 14 paroisses : Bouranton, Clérey, Courteranges, Fresnois, Laubressel, Lusigny, le Mesnil-Saint-Père, Montaulin, Montiéramey, Montreuil, Rouilly-Saint-Loup, Ruvigny, Thennelières et Verrières.

Lussin (Bois de), c^ne de Trancault.

Luteau (Le), bois, c^nes de Villemaur et de Saint-Benoît-sur-Vanne. — *Luteau*, XVIIIe s^e (carte de Cassini).

Dans ce bois se trouve un polissoir celtique connu sous le nom de *Pierre aux dix doigts*, en raison de la disposition des rayons tracés par le frottement des silex.

Luyères, c^on de Piney. — *Luerie*, 1136 (cart. de l'abb. de Saint-Loup). — *Loerie*, 1146-1169 (cart. de l'abb. de la Rivour). — *Villa que Lueriis vocatur*, 1159 (cart. de l'abb. de Saint-Loup). — *Luieres*, 1249 (cart. de Champagne). — *Loieres*, 1292 (fonds du prieuré de Notre-Dame-en-l'Île, arch. de l'Aube). — *Luyeres*, XIIIe s^e (bibl. de Troyes, mss. 365). — *Luyerie*, 1646 (arch. de l'Aube).

Dioc. anc. de Troyes; cout. et baill. de Chaumont; gouv. et général. de Champagne; élect. de Troyes.

Lyon (Voie de) ou Grande voie de Lyon, territ. des Noës et de la Chapelle-Saint-Luc, au N.-O. de Troyes; paraît être une partie de la Vauriot. — XIVe s. (arch. départ. fonds de l'Hôtel-Dieu-le-Comte de Troyes).

M

Ma Campagne, écart, cne de Troyes; auj. pensionnat.

Macey, 2e canton de Troyes. — *Maceiacum*, 1122-1149 (ch. du prieuré de Foicy). — *Maceyum*, 1157 (Camusat, *Promptuarium*, f° 332). — *Maisse*, 1161 (cart. de l'abb. de la Rivour). — *Mace*, 1183 (Camusat, *Promptuarium*, f° 178). — *Maci*, 1186 (ch. de l'abb. de Saint-Loup). — *Maissiacum*, 1194 (ch. de l'abb. de Montiéramey). — *Messeium*, 1197 (arch. des Petits-Hôpitaux). — *Maceium*, 1260 (ch. de l'Hôtel-Dieu-le-Comte). — *Macey*, *Maissy*, *Maceys*, *Massey*, *Maissey*, *Maicey*, 1328 (prisie de Villemor). — *Macei*, XVIIIe s. (pouillé). — *Masseius*, XVIIIe s. (Courtalon, *Top.* t. III, p. 158).

Dioc. anc., cout. et baill. de Troyes; mairie royale des Noës; gouv. et général. de Champagne; élect. de Troyes.

Machy, cne de Bouilly. — *Machy*, 1543 (ch. de l'abb. de Montier-la-Celle). — *Machi*, XVIIIe s. (pouillé). — *Maschy*, 1705 (rolle des jurées et bourgeoisies d'Aumont).

Dioc. anc., cout. et baill. de Troyes; gouv. et général. de Champagne; élect. de Troyes.

Mâcon ou Fontaine-Mâcon, cne de Nogent-sur-Seine. — *Matisconium*, 451 (Vita S. Lupi apud Bolland.). — *Fons Mancon*, 1164 (Bibl. nat. cart. 152, f° 103 r°). — *Fonsmacon*, 1190 (Camusat, *Promptuarium*, f° 379). — *Fons Maconis*, 1200 (cart. comitum Campaniæ). — *Fontaine Macon*, 1205 (*ibid.*). — *Fonsmascon*, 1215 (cart. de l'abb. du Paraclet). — *Fontenemacon*, 1219 (cart. de l'abb. de Scellières). — *Fons Masconis*, 1233 (ch. de l'abb. du Paraclet). — *Fons Macons*, 1260 (cart. comitum Campaniæ). — *Fons Machonis*, 1284 (ch. de l'abb. de Scellières). — *Mascon*, 1465 (Ordonn. des roys de France, t. XVI, p. 372). — *Fontaine Mascon*, 1471 (ch. de l'abb. de Vauluisant). — *Macon*, XVIIIe s. (Cassini). — *Matisco*, XVIIIe s. (Courtalon, *Top.* t. III, p. 196).

Dioc. anc., cout. et baill. de Troyes, siége particulier de Nogent-sur-Seine; gouv. et général. de l'Île-de-France; élect. de Nogent-sur-Seine.

Madeleine (La) ou la Basse-Borde, f. cne de Trainel. — *La Madelaine*, XVIIIe s. (carte de Cassini).

Anc. couvent transféré à Paris au XVIIIe siècle.

Magnant, cne d'Essoyes. — *Mainnantum*, 1105 (cart. de l'abb. de Molême). — *Mainnent*, 1179 (ch. de l'abb. de Clairvaux). — *Maignant*, 1189 (ch. de l'abb. de Montiéramey). — *Maïniant*, 1197 (ch. du prieuré de Foicy). — *Magnant*, 1198 (ch. de l'abb. de Montiéramey). — *Maygnant*, 1206 (cart. de Champagne). — *Manantum*, 1208 (ch. de l'abb. de Montiéramey). — *Meignant*, 1225 (*ibid.*). — *Maingnant*, 1245 (vente à Gérard de Durnay). — *Maignent*, 1319 (ch. du couvent de la Trinité). — *Les Amblains de Maignans*, 1468 (Ordonn. des roys de France, t. XVII, p. 156). — *Meignans*, 1505 (ch. de l'abb. de Montiéramey). — *Magnans*, 1622 (*ibid.*). — *Mongeant*, 1679 (carte de Sanson). — *Magnan*, XVIIIe s. (Cassini).

Dioc. anc. de Langres; cout. et baill. de Troyes; gouv. et général. de Champagne; élect. de Bar-sur-Aube.

Magnicourt, cne de Chavanges. — *Magnicurt*, 1112 (cart. du Temple). — *Magna curtis*, 1118 (ch. du prieuré de Ramerupt). — *Magneycurtis*, 1118 (*ibid.*). — *Magnacuria*, XIIe s. (*ibid.*). — *Mainecurt*, 1146-1169 (ch. de l'abb. de la Chapelle-aux-Planches). — *Magnicurtis*, 1147 (Camusat, *Auctarium*, f° 35). — *Maignecort*, *Maignicort*, *Magnicuria*, 1152-1180 (feoda Campaniæ). — *Magnicorth*, 1172 (cart. de l'abb. de Saint-Loup). — *Mainicort*, 1178 (ch. du prieuré de Ramerupt). — *Mannicurt*, *Manicurt*, 1184 (ch. de l'abb. de la Chapelle-aux-Planches). — *Maisnilcort*, 1201 (feoda Campaniæ). — *Magnicort*, 1214-1222 (*ibid.*). — *Masnilcort*, vers 1222 (livre des vassaux). — *Maignicurtis*, 1214 (ch. de l'abb. de Montiéramey). — *Maignicuria*, 1407 (pouillé). — *Mignicuria*, 1457 (rôle, fonds de Saint-Pierre, arch. de l'Aube). — *Magnicourt*, 1518 (ch. de Balnot-la-Grange, arch. comm.). — *Maignicourt*, 1518 (*ibid.*). — *Magnicour*, XVIIIe s. (pouillé).

Dioc. anc. de Troyes; cout. et baill. de Chaumont; gouv. et général. de Champagne; élect. de Troyes.

Magny (Le), bois, cne de Champignolle.

Magny (Le), h. cne des Riceys; hameau isolé de Ricey-Haut vers 1220 et auj. compris dans cette section de la commune des Riceys. — *Manillum*, *Mainillum juxta Lannas*, *Masnilium juxta Lannas*, 1244 (cart. de l'abb. de Molême). — *Manillium juxta Lannas*,

1244 (cart. de Saint-Louis des Riceys, arch. de la Côte-d'Or). — *Le Magny*, XIXe s^e (carte du Dépôt de la guerre).

MAGNY-FOUCHARD, c^on de Vendeuvre-sur-Barse. — *Meisnil*, *Fulchart Meisnil*, 1179 (cart. de l'abb. de la Rivour). — *Fulcharmesnil*, 1194 (ch. de Marie, comtesse de Troyes). — *Fouschardi Maisnilium*, 1199 (ch. de Geoffroy de Magny-Fouchard). — *Fouschardi Maisnilium*, 1199 (ch. de l'abb. de Montiéramey). — *Fulchartmaigni*, 1207 (cart. de l'abb. de Clairvaux). — *Masnillum*, 1227 (cart. de l'abb. de Saint-Loup). — *Maisnil Foucharti*, 1244 (vente à Gérard de Durnay). — *Fochardi Manillum*, 1266 (ch. de l'abb. de Clairvaux). — *Mainillum Fouchardi*, 1284 (ch. du chap. de Saint-Maclou). — *Masnil Fauchart*, XIIIe s^e (*extenta* de Bar-sur-Aube). — *Magny Fouchard*, 1379 (Bibl. nat. Dénombr. gén. des fiefs, reg. 10,396, coll. Delamarre, t. III, mss. Vignier). — *Mesnil Fouchard*, 1600 (Mém. mss. sur Vendeuvre). — *Mesnil Fouchart*, 1673 (Caumartin, *Proc.-verb.*). — *Le Magny Fouchar*, XVIIIe s^e (carte de Cassini). — *Mesgnil-Fouchard*, XVIIIe s^e (Courtalon, *Top.* t. III, p. 341).

Dioc. anc. de Langres; cout. et baill. de Troyes; châtell. de Jaucourt; gouv. et général. de Champagne; élect. de Bar-sur-Aube.

MAILLY, c^on d'Arcis-sur-Aube. — *Malliacus*, 859 (cart. du chap. de Saint-Étienne de Châlons). — *Mailli*, 1152-1180 (feoda Campaniæ). — *Maieli*, vers 1222 (livre des vassaux). — *Mailliacum*, 1238 (cart. et arch. de la léproserie de Troyes). — *Mailleium*, 1243 (*ibid.*). — *Mailleyum*, 1292 (ch. du chap. de Saint-Maclou). — *Mailley*, 1293 (ch. du prieuré de Foicy). — *Mailly*, XVIe s^e (liste des paroisses du diocèse).

Pagus Arceacensis; dioc. anc. de Troyes; cout. et baill. de Vitry-le-François; comté de Vertus (Marne); gouv. et général. de Champagne; élect. de Troyes.

Créé en 1790 chef-lieu d'un canton du district d'Arcis comprenant 7 municipalités : Dosnon-et-Saint-Didier, Granville, Mailly, Poivre-et-Sainte-Suzanne, Semoine, les deux Trouan, et supprimé en l'an IX.

MAILLY, h. ou dépendance de la c^ne de Landreville; auj. détruit. — 1379 (Bibl. nat. fonds Delamarre, d'après Luc. Coutant, *Hist. de Bar-sur-Seine*).

MAILLY-LE-GRAND, h. c^ne de Mailly.

MAILLY-LE-PETIT, h. c^ne de Mailly.

MAINTEGÈRE, f. c^on de Montreuil. — *Grangia de Metegart*, 1197-1282 (ch. de l'abb. de Montiéramey). — *Mesteiart*, 1206 (*ibid.*). — *Grangia Manuleodigare*, 1268 (arch. de Rumilly-lez-Vaudes). — *Mestiger*, 1545 (ch. de l'abb. de Montiéramey). — *Mentegere*, 1628 (*ibid.*). — *Maintger*, 1656 (*ibid.*). — *Menteger*, 1685 (*ibid.*). — *Mainleger*, XVIIIe s^e (carte de Cassini).

MAISON-BLANCHE (LA), f. c^ne du Mesnil-Saint-Père. — *Loya*, *la Loie*, vers 1200 (ch. de l'abbaye de Montiéramey). — *Gagnage des Loës ou Loix*, *les Hautes Louës*, *Étang de la Loye*, *Étang de la Maison Blanche* ou *de Saint-Blaise*, XVIe s^e (inv. des tit. de la seigneurie de la Villeneuve-au-Chêne). — *Les Hautes et Basses Loix*, XVIIIe s^e (pouillé). — *Maison-Blanche*, XVIIIe s^e (carte de Cassini).

MAISON-BLANCHE (LA), f. c^ne de Villeret.

MAISON-DE-LA-TOMBELLE (LA), m^on, c^ne de Piney; auj. détruite.

MAISON-DES-CHAMPS (LA), f. c^ne d'Argançon. — *Maison des Champs*, XVIIIe s^e (carte de Cassini) : il s'agit du hameau du Chanay.

MAISON-DES-CHAMPS (LA), c^on de Vendeuvre. — *Maison des Champs*, 1553 (État du baill. de Troyes).

Restent les fossés d'un château fort.

Dioc. anc. de Langres; cout. et baill. de Troyes; gouv. et général. de Champagne; élect. de Bar-sur-Aube.

MAISON-DES-PRÉS (LA), éc. c^ne de Saint-Parres-lès-Tertres.

MAISON-DIOT (LA), éc. c^ne de Villenauxe.

MAISON FORESTIÈRE (LA), m^on, c^ne de Rumilly-lez-Vaudes.

MAISON-NEUVE, fief, territ. de Villemaur, érigé par de Palluau en 1552 et détruit vers 1620. — Le lieu portait en 1328 le nom d'*Escommines* (prisie de Villemor); — XVIe s^e, *Palluau* ou *Palluot* (tit. part. de la fam. de la Rochefoucauld); — XVIIIe s^e, *Buisson-Augendre*; XVIIIe s^e, *les Communes*; — XIXe s^e, *bois de Villemaur* (carte du Dépôt de la guerre).

MAISON-NEUVE (LA), f. c^ne de Bayel.

MAISON-NEUVE (LA), h. c^ne de Dolancourt.

MAISON-NEUVE (LA), f. c^ne de Polisot.

MAISON-NEUVE (LA), f. c^ne de Saint-Benoît-sur-Vanne. — *Maison neuve*, XVIIIe s^e (carte de Cassini).

MAISON-NEUVE (LA), f. c^ne de Valentigny.

MAISON-PIQUET (LA), h. c^ne de Doches; auj. détruit. — *La Maison Picquet*, 1553 (État du baill. de Troyes). — *La Maison Piquet*, XVIIIe s^e (Courtalon, *Top.* t. III, p. 91).

MAISON-ROUGE (LA), f. c^ne de Polisot. — *Maison rouge*, 1379 (Bibl. nat. fonds Delamarre, d'après Luc. Coutant, *Histoire de Bar-sur-Seine*).

MAISON-ROUGE (LA), éc. c^ne de Pont-sur-Seine; autrefois hameau, auj. détruit. — *La Maison rouge*, 1553 (État du baill. de Troyes).

MAISONS, c^on de Soulaines. — *Maisones*, 1138 (cart.

de l'abb. de Saint-Loup). — *Maysones*, 1198 (ch. de l'abb. de Clairvaux). — *Mansio in Campania*, 1227 (Chantereau, t. II, p. 175-177). — *Maisons*, 1241 (cart. de l'abb. de Clairvaux).

Dioc. anc. de Troyes; cout. et baill. de Chaumont; gouv. et général. de Champagne; élect. de Bar-sur-Aube.

Maisons (Bois de), c^ne de Maisons-près-Soulaines.

Maisons (Les), c^on de Chaource. — *Les Maisons*, 1547 (arch. comm. de Chaource).

Dioc. anc. de Langres; cout. et baill. de Troyes; châtell. de Chaource; gouv. et général. de Champagne; élect. de Bar-sur-Aube.

Maisons-Blanches (Les), h. c^ne de Buchères. — *Les Maisons Blanches*, 1532 (ch. de l'abb. de Montier-la-Celle). — *La Maison Blanche*, 1679 (Sanson).

Maisons-Bourgeat (Les), h. c^ne de Romilly-sur-Seine.

Maisons-du-Bois (Les), h. c^ne de Montfey.

Maisons-du-Pâtis (Les), h. c^ne de Bailly-le-Franc. — *Maisons du Paquis*, XIXe s^e (carte du Dépôt de la guerre).

Maisons-Jeannets (Les), h. c^ne de Neuville-sur-Vanne; auj. détruit. — *Maisons Jehannetz, les Maisons-Jeannets*, 1553 (État du baill. de Troyes) et XVIIIe s^e (pouillé).

Maisons-Préau (Les), h. c^ne de Bucey-en-Othe; auj. détruit. — *Les Maisons-Préau*, XVIIIe s^e (pouillé) et 1553 (État du baill. de Troyes).

Maisons-Rouges (Les), h. c^ne de Chessy. — *Les Maisons Rouges*, 1553 (État du baill. de Troyes). — *Maison Rouge*, XVIIIe s^e (carte de Cassini).

Maizières, c^on de Brienne-le-Château. — *Macerie*, 1142 (ch. du prieuré de Ramerupt). — *Maiserie, Maisserie*, 1152-1180 (feoda Campaniæ). — *Maserie*, 1158 (ch. de l'abb. de Montiéramey). — *Maisieres, Mesieres*, 1201 (feoda Campaniæ). — *Maiseres, Meisieres*, vers 1222 (livre des vassaux). — *Maizières*, 1615 (terr. du duché de Beaufort). — *Meizieres*, 1642 (Foy et homm. de divers seigneurs). — *Maisairiæ*, XVIIIe s^e (Courtalon, *Top.* t. III, p. 416).

Dioc. anc. de Troyes; cout. et baill. de Chaumont; gouv. et général. de Champagne; élect. de Bar-sur-Aube.

Maizières, h. c^ne de Chessy, avec chapelle. — *Maisieres*, 1503 (ch. de l'abb. de Quincy). — *Maizieres*, XVIIIe s^e (carte de Cassini).

Maizières-la-Grande-Paroisse, c^on de Romilly-sur-Seine. — *Maserie*, 1147 (ch. de l'abb. du Paraclet). — *Metio*, 1157 (*ibid.*). — *Maiserie*, 1266 (ch. de l'Hôtel-Dieu-le-Comte). — *Maserie super Secanam*, 1457 (rôle, fonds de Saint-Pierre, arch. de l'Aube). — *Maisieres*, XVIe s^e (liste des par. du dioc.). — *Maisieres* ou *la Grande Paroisse*, XVIIIe s^e (carte de Cassini). — *Maladrerie de Maisieres*, XVIIIe s^e (pouillé).

Dioc. anc., cout. et baill. de Troyes; siége particulier de Méry; gouv. et général. de Champagne; élect. de Troyes.

Maladerie (La), h. c^ne de Chaource. — 1553 (extrait et État somm. du baill. de Troyes).

Maladerie (La), c^ne de Villemaur. — 1328 (prisie de Villemor).

Maladière (La), anc. maladrerie, puis chapelle, auj. détruite, sur le territ. de Bar-sur-Seine. — *Maladrerie*, 1461-1462 (compte particulier de Germain Jacquot, manusc. orig.). — *Maladaie*, XVIIIe s^e (carte de Cassini).

Maladière (La), c^ne d'Ervy; ancienne maladrerie, auj. cimetière.

Maladière (La), h. c^ne de Loches; autrefois ferme. — Mentionnée par M. Coutant dans sa *Notice historique sur Landreville*.

Maladière (La), c^ne de Vendeuvre, à l'O.; maladrerie détruite vers la fin du XVIe s^e. — XIXe siècle, habitation récemment construite.

Maladrerie (La), c^ne de Ramerupt, à l'O.; chapelle sur son emplacement. — XVIIIe s^e (pouillé).

Malassise, f. c^ne de Balnot-la-Grange. — *Malassise*, 1553 (extr. et État du baill. de Troyes); XVIIIe s^e (carte de Cassini).

Malle-Maison (La), fief dép. de Rosnay; auj. disparu. — *Malle Maison*, 1620 (reg. d'homm. à Mgr de Luxembourg). — *Malmaison*, 1621 (reg. pour la réception des actes d'office de foy et hommage à Mgr de Luxembourg).

Mallets (Les), h. c^ne de Noé-les-Mallets. — *Malaium*, 1095 (cart. de l'abbaye de Molême). — *Malle, Malay*, 1099 (*ibid.*). — *Malla*, 1101 (*ibid.*). — *Malleium*, 1103 (*ibid.*). — *Malai, Mallai*, 1135 (*ibid.*). — *Mala*, 1145 (*ibid.*). — *Melai*, 1147 (ch. de l'abb. de Clairvaux). — *Grand Malet, Petit Malet*, XVIIIe s^e (Cassini).

Malmaison (La), h. ou gagnage situé sur l'Ardusson; détruit. — 1445 (ch. de l'abb. de Saint-Loup).

Malmaison (La), h. c^nes de Payns et de Saint-Lyé. — *Malemaison*, 1553 (ext. et État du baill. de Troyes). — *Malmaison*, XVIIIe s^e (pouillé).

Malminoux, f. c^ne de Saint-Martin-de-Bossenay. — *Mainillus, Mainil Menout, Villare Magnout*, 1153 (cart. de l'abb. de Scellières). — *Masnilmenolt*, 1155 (ch. de l'abb. de Scellières). — *Mainil Menoldi*, 1179 (cart. de l'abb. de Scellières). — *Menilmenoldi, Mesdilmenoldi*, 1179 (ch. de l'abb. de Scellières). — *Maisnilmenot*, 1186 (*ibid.*). — *Ménilmilon*, 1198

(bulle d'Innocent III, pour l'abb. du Paraclet). — *Manilliminot*, 1206 (*ibid.*). — *Menillus Minot*, 1270 (cart. de l'abb. de Scellières). — *Malinmest*, 1553 (État du baill. de Troyes).

Malvoie (La), h. c^ne^ d'Ervy. — *Malvoye*, XVIIIe siècle (carte de Cassini).

Mandrille (La) ou Ru de Bernon, affluent de la rive gauche de l'Armance; coule de Bernon à Chessy.

Mantenay, c^ne^ de Saint-Lyé, lieu-dit Réserve de Mantenay ou les quartiers de Saint-Gervais et de Saint-Protais. — Anc. abb. dédiée à ces deux bienheureux; elle existait vers 540 et a été détruite sans doute au Xe siècle (Camusat, *Promptuarium*, f° 358; Desguerrois, ann. 540 et 545). — *Mantiniacum*, *Mentiniacum*, 1675 (Ad. de Valois, *Not. Gall.* p. 336). — *Mantuniacum*, *Mantenai*, *Monastère de Saint-Gervais et de Saint-Protais*, XVIIIe s^e^ (pouillé).

Marais (Le), maison de maître, c^ne^ de Droupt-Sainte-Marie.

Marais (Le), f. c^ne^ de Plancy.

Marais (Le), f. c^ne^ de Romilly-sur-Seine.

Marais (Le), f. c^ne^ de Saint-Benoît-sur-Vanne. — *Le Marais*, XVIIIe s^e^ (carte de Cassini).

Marais (Le Grand-), éc. c^ne^ de Pars-lez-Romilly.

Maraux (Les), h. c^ne^ de Saint-Pouange. — *Les Maraux*, XVIIIe s^e^ (carte de Cassini). — Voy. Marots (Les).

Débris d'habitations palustres dans les marais desséchés.

Maraux (Les) ou les Marots, h. c^ne^ de Saint-Thibault. — *Les Maraux*, XVIIIe s^e^ (carte de Cassini).

Maraye (Bois de), c^ne^ de Maraye-en-Othe. — *Bois de Marais*, 1285 (compt. des rec. et dép. du comte de Champagne).

Maraye-en-Othe, c^on^ d'Aix-en-Othe. — *Maraia*, 1173 (Bibl. nat. fonds français). — *Maraies*, 1174 (Vet. script. amplissima Collectio, t. I, p. 890). — *Maraye*, 1198 (ch. du Hayer de Chennegy). — *Mareez*, 1261 (ch. du prieuré de Foicy). — *Muraya*, 1381 (arch. de la ville de Troyes, compte mss. orig.). — *Maraye en Othe*, 1520 (inv. de titres concernant la comm^ie^ de Troyes). — *Maraiz*, 1553 (extr. et État somm. du baill. de Troyes). — *Vicus paludosus*, 1648 (Desguerrois, *Ephemeris sanctorum*, f° 81). — *Maraie*, XVIIIe s^e^ (pouillé).

Dioc. anc., cout. et baill. de Troyes; gouv. et général. de Champagne; élect. de Troyes.

Châtellenie, comprenant en 1553 les hameaux de Champsicourt, de la Perrière et des Moulins (extr. et État somm. du baill. de Troyes).

Marcha-Rouge (Bois de), c^ne^ de Cunfin.

Marcilly-le-Hayer, ch.-l. de c^on^, arrond. de Nogent-sur-Seine. — *Marcelliacum*, 1127 (cart. de l'abb. du Paraclet). — *Marcellei*, vers 1140 (cart. de l'abb. de la Rivour). — *Marcillei*, 1145-1169 (ch. de l'abb. de la Rivour). — *Nemus de Marciliaco*, 1147 (ch. de l'abb. du Paraclet). — *Marcelleium*, avant 1150 (cart. gén. de l'Yonne). — *Marcelli*, *Marchilli*, 1161 (cart. de l'abb. de la Rivour). — *Marcille*, 1161 (ch. de l'abb. de la Rivour). — *Marcilli*, 1175 (*ibid.*). — *Marcelliacum*, 1198 (cart. de l'abb. du Paraclet). — *Molendinum de Marcelliaco*, *Marciliacum*, 1212 (ch. de l'abb. du Paraclet). — *Marcelli*, 1221 (ch. de l'abb. de Vauluisant). — *Marcilliacum lou Haié*, 1238 (ch. orig. arch. de l'Aube). — *Marcilly*, 1328 (prisie de Villemor). — *Marciliacum le Hayer*, 1341 (Camusat, *Promptuarium*, f° 202). — *Marcilly le Hayer*, 1526 (ch. du prieuré de Clairlieu). — *Marcilium*, 1610 (Papire Masson, p. 164). — *Marcilli-le-Hayer*, XVIIIe s^e^ (pouillé).

Dioc. anc. de Troyes; cout. et baill. de Sens; gouv. et général. de Champagne; élect. de Troyes.

Château fort auj. détruit.

Marcilly fit partie du canton de Villadin de 1790 à l'an IX; à cette dernière date, il devint le chef-lieu d'un canton qui comprend 22 c^nes^ : Avant-lez-Marcilly, Avon-la-Pèze, Bercenay-le-Hayer, Bourdenay, Charmoy, les deux Dierrey, Échemines, Faux-Villecerf, Fay, Marcilly-le-Hayer, Marigny-le-Châtel, le Mesnil-Saint-Loup, Pâlis, Planty, Pouy, Prunay-Belleville, Rigny-la-Nonneuse, Saint-Flavit, Sommefontaine-Saint-Lupien, Trancault et Villadin. — Chef-lieu d'un canton ecclésiastique composé de 20 paroisses ou succursales : Avant-lez-Marcilly, Avon-la-Pèze, Bercenay-le-Hayer, Bourdenay, Dierrey-Saint-Julien, Dierrey-Saint-Pierre, Échemines, Faux-Villecerf, Fay, Marigny-le-Châtel, le Mesnil-Saint-Loup, Pâlis, Pouy, Prunay-Belleville, Rigny-la-Nonneuse, Saint-Flavit, Saint-Pierre-de-Bossenay, Sommefontaine-Saint-Lupien, Trancault et Villadin.

Mardelle (La), m^in^ et f. c^ne^ de Saint-Martin-de-Bossenay. — *Molendinum de stagno*, 1147 (ch. de l'abb. du Paraclet). — *Molendinum de Mardell*, 1202 (cart. de l'abb. de Saint-Loup). — *Étang de la Mardelle*, XVIIIe s^e^ (carte de Cassini). — *Moulin de la Merdelle*, *de la Mardelle*, *des Mardelles*, XVIIIe s^e^ (Courtalon, *Top.* t. III, p. 200 et 215).

Mare (La), font. c^ne^ de Juvancourt.

Mareau (Le), h. c^ne^ de Coursan. — *Marots*, XVIIIe s^e^ (carte de Cassini).

Marembourg (Le), éc. c^ne^ de Dienville.

Margerie (Marne). — Avant 1790, l'archidiaconé et doyenné de Margerie, dépendant du dioc. de Troyes, comprenait 41 paroisses, dont 19 font partie du dép^t^

de l'Aube; ces paroisses sont : Arembécourt, Aulnay, Braux-le-Comte, Brillecourt, Chalette, Chavanges, Dampierre, Donnement, Jasseines, Joncreuil, Magnicourt, Montmorency, Pars, Poivre, Rosnay, Saint-Léger-sous-Margerie, Valentigny, Vaucogne, Yèvre. — Sur 21 succursales, 12 sont renfermées dans le dép^{t} de l'Aube; ce sont : Bailly-le-Franc, succ. de Joncreuil; Balignicourt, succ. de Donnement; Brillecourt, succ. d'Aulnay; Chassericourt, succ. d'Arembécourt; Courcelles, succ. d'Yèvre; Dommartin-le-Coq, succ. de Jasseines; Hampigny, succ. de Valentigny; Lentille et Villeret, succ. de Montmorency; Morambert et Romaine, succ. de Vaucogne; Sainte-Suzanne, succ. de Poivre. — Les prieurés de Chalette et de Dampierre sont compris dans le dép^{t}. — Au château de Montmorency existait un chapitre en dehors de la paroisse, à laquelle il fut réuni longtemps avant 1790.

Marigny, fief, c^{ne} d'Aulnay. — *Marigny*, 1643 (Foy et homm. de divers seigneurs).

Marigny-le-Châtel, c^{ne} de Marcilly-le-Hayer. — *Marigniacum*, 1147 (ch. de l'abb. du Paraclet). — *Marigneium*, 1161 (ch. de l'abb. de Saint-Loup). — *Marigni*, 1175 (ch. de l'abb. de la Rivour). — *Mareigniacum*, 1181-1186 (feoda Campaniæ). — *Marrineium*, 1188 (ch. du prieuré de Foicy). — *Marrigneium*, 1189 (*ibid.*). — *Mariniacum*, 1191 (ch. de l'abb. de Saint-Loup). — *Maregniacum*, 1198 (ch. de l'abb. du Paraclet). — *Marignyacum*, 1207 (cart. de l'abb. de Scellières). — *Marineium*, 1209 (Gall. christ. inst. t. XII, p. 286). — *Marine*, 1221 (ch. de l'abb. de Vauluisant). — *Maregni*, 1222 (feoda Campaniæ). — *Marrigni*, 1226 (cart. de l'abb. du Paraclet). — *Marigny*, 1226 (cart. du Temple). — *Domus Leprosorum de Marigniaco*, 1238 (cart. de l'abb. du Paraclet). — *Merigniacum*, 1244 (ch. de l'abb. de Scellières). — *Maringnyacum*, 1256 (*ibid.*). — *Mareigni*, 1290 (ch. de l'abb. de Vauluisant). — *Maregny*, 1295 (*ibid.*). — *Hôtel-Dieu*, XVIIIe s^{e} (Courtalon, *Top.* t. III, p. 200).

Dioc. anc., cout. et baill. de Troyes, pour le château; cout. et baill. de Sens, pour l'église et la ville; châtell. pour le château seulement; gouv. et général. de Champagne; élect. de Troyes.

Ville fermée de fossés où coulent encore dans une partie les eaux de l'Ardusson. — Château fort isolé et qui était du ressort du baill. de Sens.

Prieuré dépendant de l'abb. de Saint-Loup de Troyes; entouré de fossés au moyen âge.

Avant 1790, le doyenné de Marigny-le-Châtel comprenait 31 paroisses, qui étaient : Avant-lez-Marcilly, Avon-la-Pèze, Bercenay-le-Hayer, Bourdenay, Bouy, la Chapelle-Godefroy, Charmoy, Châtres, Échemines, Fay, Ferreux, Fontaine-Saint-Georges, Gelannes, Mâcon, Maizières-la-Grande-Paroisse, Marcilly-le-Hayer, Marigny-le-Châtel, Ocey-les-Trois-Maisons, Origny-le-Sec, Orvilliers, Pars, Prunay, Quincey, Romilly-sur-Seine, Saint-Aubin, Saint-Flavit, Saint-Martin-de-Bossenay, Soligny-les-Étangs, Trancault-le-Repost, Vallant, Villeneuve-aux-Riches-Hommes; — 5 succursales, qui sont : Charmesseaux, succ. de Bouy; Mesgrigny, succ. de Châtres; Saint-Loup-de-Buffigny, succ. de Ferreux; Rigny-la-Nonneuse, succ. de Saint-Pierre-de-Buffigny, et Saint-Georges, succ. de Vallant; — 2 abbayes, celle du Paraclet et celle de Scellières; — 2 prieurés, ceux de Saint-Vinebault et de Sainte-Colombe, tous deux de la paroisse de Saint-Pierre-de-Bossenay.

Créé en 1790 chef-lieu d'un canton du district de Nogent-sur-Seine qui comprenait 10 c^{nes} : les deux Dierrey, Échemines, Fontaine-Saint-Georges, la Fosse-Cordouan, Saint-Martin-de-Bossenay, Marigny, Ocey-les-Trois-Maisons, Prunay, Saint-Flavit-et-Belleville, et qui fut supprimé en l'an IX.

Marinerie (La), f. c^{ne} de Trancault.

Marisis ou Marisy, fief, c^{ne} de la Villeneuve-au-Chêne; détruit au XVIIIe siècle. — Mentionné, en 1445, dans l'Inventaire des titres de la seigneurie de la Villeneuve-au-Chêne; partie de ce fief était assise sur le territ. de Vendeuvre (proc.-verb. de la levée du ban et arrière-ban, 1688).

Marisis (Fief des), c^{ne} de Vendeuvre-sur-Barse. — 1553 (État du baill. de Troyes). — *Cervet*, 1642 (levée du ban et de l'arrière-ban).

Marisy, lieu-dit du territ. de Pouan. — On y a trouvé des armes et autres objets antiques datant du Ve s^{e} et donnés par l'empereur Napoléon III à la Société académique de l'Aube.

Marivas, f. c^{ne} de Breviandes. — *Marivas*, 1199 (cart. et arch. de la léproserie de Troyes). — *Marivat*, XVIIIe s^{e} (carte de Cassini).

Marivas, f. c^{ne} de la Vendue-Mignot; autrefois divisée en deux fermes, le Grand-Marivas et le Petit-Marivas. — *Marivas*, 1543 (ch. de l'abb. de Montier-la-Celle). — *Marguas*, 1553 (État du bailliage de Troyes). — *Grand Marivat*, *Petit Marivat*, XVIIIe s^{e} (carte de Cassini).

Marmoret, anc. h., auj. f. et tuil., c^{ne} de Brevonne. — *Marmorat*, XVIIIe siècle (pouillé).

Il y a un étang du même nom.

Marnaux (Les), h. c^{ne} d'Assenay.

Marnay, c^{on} de Nogent-sur-Seine. — *Madriniacum*, 859 (Rec. des hist. des Gaules, t. VIII, p. 558). — *Marnaium*, 1152-1180 (feoda Campaniæ). — *Mar-*

nay, 1173 (ch. de Mathieu, év. de Troyes). — *Marnaium*, 1194 (ch. de l'abb. du Paraclet). — *Moarnaium*, 1194 (cart. de l'abb. du Paraclet). — *Mannai*, *Marna*, *Menai*, *Mernai*, vers 1222 (livre des vassaux). — *Prioratus de Marnay*, 1233 (ch. de l'abb. du Paraclet). — *Marnayum*, 1315 (ch. de l'abb. de Vaulusant). — *Marneyum*, 1316 (ch. de l'abb. du Paraclet). — *Marnai*, XVIIIe s^e (pouillé).

Pagus et *comitatus Morivensis*; dioc. anc., cout. et baill. de Troyes; siége particulier de Nogent-sur-Seine; gouv. et général. de l'Île-de-France; élect. de Nogent-sur-Seine.

Ville fermée de fossés et de portes. — Prieuré dépendant de l'abb. de Saint-Denis en France.

MARNAY, h. c^ne de Sainte-Maure; anc. terre de franc-alleu. — *Marneium*, 1258 (ch. de l'abb. de Montiéramey). — *Marnei*, XVIIIe s^e (pouillé). — *Marney*, XVIIIe s^e (Courtalon, *Top.* t. III, p. 127).

MARNAY (BOIS DE), c^ne de Marnay.

MAROLLES-LEZ-BAILLY, c^on de Bar-sur-Seine. — *Marolium*, 1113 (ch. de l'abb. de Montiéramey). — *Marrole*, 1119 (cart. de l'abb. de Molême). — *Mareole*, 1134 (ch. de l'abb. de Montiéramey). — *Marolles*, 1149 (Blampignon, *Hist. de sainte Germaine*, p. 205). — *Merroles*, 1201 (feoda Campaniæ). — *Marroles*, 1244 (vente à Gérard de Durnay). — *Marrolie*, 1264 (cart. de l'Hôtel-Dieu-le-Comte). — *Maroilles*, 1380 (ch. du chap. de Saint-Maclou). — *Maroles*, 1468 (Ordonn. des roys de France, t. XVII, p. 156).

Dioc. anc. de Langres; cout. et baill. de Troyes; châtell. de Vendeuvre; gouv. et général. de Champagne; élect. de Bar-sur-Aube.

Créé en 1790 chef-lieu d'un canton du district de Bar-sur-Seine comprenant 9 c^nes : Bailly-lez-Chauffour, Beurey, Briel, Chauffour, Fralignes, Marolles, Poligny, Thieffrain et Villy-en-Trode, et supprimé en l'an IX.

MAROLLES-SOUS-LIGNIÈRES, c^on de Chaource. — *Matriole*, 1132 (cart. gén. de l'Yonne). — *Marolium*, 1152-1180 (feoda Campaniæ). — *Marrolium*, 1201 (*ibid.*). — *Marroles*, 1291 (ch. de l'abb. de Quincy). — *Meyrolles*, 1845 (carte du *Pagus Tornodurensis*, Ann. de l'Yonne, 3e partie, p. 184).

Dioc. anc. de Langres; cout. et baill. de Sens; gouv. et général. de l'Île-de-France; élect. de Tonnerre.

MAROT (LE), h. c^ne de Rosières. — *Le Marot*, 1705 (rolle des jurées et bourgeoisies d'Aumont).

MAROTS (LES), h. c^ne de Montfey. — *Marots*, XVIIIe s^e (carte de Cassini). — *Le Marot*, XIXe s^e (carte du Dépôt de la guerre).

MAROTS (LES), h. de la c^ne de Saint-Pouange. — Dans ce hameau, situé au milieu de marais aujourd'hui desséchés, on trouve des vestiges provenant d'habitations palustres (Boutiot, *Hist. de la ville de Troyes*, t. I, p. 524, n. E).

MAROTS (LES), h. c^ne de Troyes. — *Les Maraux de Pouilly*, 1345 (cart. de l'Hôtel-Dieu-le-Comte). — *Les Maraulx*, 1534 (ch. de l'abb. de Montier-la-Celle).

MARQUE (LA), moulin à eau, c^ne d'Estissac, près de la forge à l'eau; mentionné dans les archives de la maison de la Rochefoucauld. — *Moulin de la Marque*, 1630 (Descript. gén. de la baronnie de Villemaur, arch. de la Rochefoucauld).

MARQUE (LA), f. c^ne de Vendeuvre-sur-Barse; anc. fief relevant de la seigneurie de Vendeuvre avant 1641, et à partir de là, de la baronnie de Villeneuve-au-Chêne. — *La Marque*, 1550 (Mém. mss. sur Vendeuvre).

MARQUE (LA), m^in, c^ne de Vendeuvre; il existait au XVIe siècle et a été détruit au XVIIIe. — Mentionné, en 1548, dans l'Inventaire des titres de la seigneurie de Champ-au-Roi.

MARTILEIUM....., situation inconnue; nommé entre Saint-Lyé et Bercenay-le-Hayer. — ... *decimam de Martileio*, 1209 (Gall. christ. inst. t. XII, p. 286).

MARTIN (LE BOIS), c^ne d'Urville.

MARTINAUGUES, près de Bourguignons; auj. disparu. — (Luc. Coutant, *Hist. de Bar-sur-Seine*, p. 121).

MARTIN-FONTAINE, fontaine au territ. de Fontette.

MARTINIÈRE (LA), fief à Bailly, de la commune de Chauffour, XVe s^e (inv. des arch. du château de Gérosdot).

MARTROIS (LE), ruiss. affl. de la rive droite de l'Armance, territ. de Chaource.

MARTROY (LE), h. c^ne de Villette. — 1553 (État du baill. de Troyes, qui indique ce hameau de la paroisse de Pouan et de la mairie de Villette). — *Matray*, XVIIIe s^e (pouillé).

MARVE (LA), partie supérieure de l'Hozain, en amont des sources des Bordes-de-Lantages. — Sa source se trouve à Balnot-la-Grange; il disparaît après avoir fait tourner le m^in de Balnot et celui des Lames.

MARVEILLON, f. c^ne de Vaupoisson. — *Merveillon*, XIXe s^e (carte du Dépôt de la guerre).

MARVOTTES (LES), fontaines, territ. de Lantages. — Ces sources sont intermittentes et situées dans la vallée où coule la Marve et au-dessus de la belle fontaine de la Doue, source de l'Hozain.

MASSÉ, f. c^ne de Saint-Pouange; auj. détruite. — *Masées*, 1503 (Bibl. nat. coll. de Champagne, t. XVII). — *Massé*, XVIIIe s^e (carte de Cassini).

Massicault, h. c^ne de Saint-Benoît-sur-Vanne. — 1553 (État du baill. de Troyes).

Massonville, éc. c^ne de Sainte-Maure.

Masus Comeranus, *super fluviolum qui dicitur Madonia* (la Mogne) : situation inconnue. — *Masus Comeranus*, 753 (ch. de Chelembert, arch. de l'Aube). *Pagus Trecassinus.*

Mathaux, c^on de Brienne-le-Château ; avec bois. — *Mastel*, 1139-1143 (cart. de l'abb. de la Rivour). — *Mastoil*, 1143 (ch. de l'abb. de Basse-Fontaine). — *Mastellum*, 1166 (*ibid.*). — *Masteil*, 1166 (cart. de l'abb. de Basse-Fontaine). — *Nemus de Masteil*, 1185 (arch. du château de Brienne). — *Mastolium*, 1201 (feoda Campaniæ). — *Mastelai*, vers 1222 (livre des vassaux). — *Mastollium*, 1232 (cart. de l'abb. de Molême). — *Matau*, 1343 (ch. du prieuré de Foicy). — *Mastaul*, 1369 (ch. du chap. de Saint-Maclou). — *Mathaul*, *Mataul*, 1400 (*ibid.*). — *Mastolon*, *Mathau*, XVIe s^e (liste des paroisses du diocèse). — *Mastolyum*, XVIe s^e (pouillé). — *Matholium*, 1618 (Papire Masson, p. 159). — *Mathault*, 1673 (Caumartin, *Proc.-verb.*). — *Matault*, XVIIIe s^e (pouillé). — *Mataux*, XVIIIe s^e (Courtalon, *Top.* t. III, p. 416).

Dioc. anc. de Troyes ; cout. et baill. de Chaumont ; gouv. et général. de Champagne ; élect. de Troyes.

Mathaux, brasserie, éc. c^ne de Bar-sur-Aube.

Mauberts (Les), h. c^ne de Saint-André et au midi de ce village ; anj. détruit. — *Les Mauberts*, XVIe s^e (arch. munic. de Troyes, Petit Livre de la voirie).

Maugis ou Mogis, f. c^ne de Crancey. — *Maugis*, XVIIIe s^e (carte de Cassini).

Maumarchais (Étang des Grands-), étang, c^ne de Lusigny.

Maumarchais (Étang des Petits-), étang, c^ne de Lusigny.

Maury, fief, seigneurie de Villemaur. — 1328 (prisie de la seigneurie de Villemor ; arch. de la fam. de la Rochefoucauld).

Maupas (Le Petit-), h. c^ne de Maupas. — XIXe s^e (carte du Dépôt de la guerre).

Maupas (Les), c^on de Bouilly. — *Malus passus*, 1147 (cart. gén. de l'Yonne). — *Maupas*, 1152-1180 (feoda Campaniæ et État somm. du bailliage de Troyes).

Dioc. anc., cout. et baill. de Troyes ; châtell. d'Isle-Aumont ; gouv. et général. de Champagne ; élect. de Troyes.

Maupigny....., près d'Ocey-les-Trois-Maisons. — *Malpigniacum*, 1147 (cart. de l'abb. du Paraclet). — *Maupigny*, 1148 (*ibid.*).

Maurepaire, f. et tuil. c^ne de Piney. — *Maurepaire*, 1519 (ch. de la comm^rie de Troyes). — *Maurepaire lez Pigney*, 1520 (*ibid.*).

Maurepaire (Étang de), c^ne de Piney.

Mauriaci (Campi), subdivision des champs Catalauniques ou de la région naturelle de Champagne comprise dans le département de l'Aube ; lieu où a été donnée, en 451, la bataille dite *d'Attila*. — *Chuni repedantes Trecassis in Mauriacensem consedentes campaniam ; . . . cum Attilanem et Chunis Mauriaco confligit certamine*, V^e s^e (2e version d'Idace de Séville ; D. Bouquet, t. II, p. 462). — 451 (Adelfius et Marcianus : *Pugnatum est in quinto milliario de Trecas loco nuncupato Maurica in Campania*). — . . . *Ad pugnam mauricensem*, VIe s^e (loi des Burgondes, titre 17). — . . . *Mauriacus campus . . .* ; *mauriacus . . .* ; *mauriacensis campania . . .*, VIe et VIIe s^es (Grégoire de Tours et Fredegher). — . . . *in campo catalaunico*, VIe s^e (Cassiodore) — . . . *in campis catalaunicis*, vel *in campis chataulaunicis*, VIIe s^e (Isidore, évêque de Séville). — . . . *in campos catalaunicos qui et mauriaci nominantur*, VIe s^e (Jordanès ou Jornandès, évêque de Ravenne). — Prosper Aquit. chron. continuator, note éditée par Georges Hille. Berlin, 1866, selon M. A. de Barthélemy ; ou, suivant M. d'Arbois : *Pugnatumque est quinto miliario de Trecas loco nuncupato Maurica in Campania*, VIIe s^e, antérieure à 641. — *Mauricii*, selon Mommsen.

Sur la question philologique, nous disons :

On a opposé une impossibilité à la traduction de *Mauriacum* et de ses dérivés en *Méry* ou de l'*au* ou *o* en *e*, impossibilité qui n'a rien de sérieux.

Plusieurs exemples appartiennent à la localité même : *Pagus mauripensis*, *maurivensis*, est devenu *morivensis*, *morvensis*, *morvisus*. — Je trouve dans mes notes : « IV. O a deux sons dans l'ancienne « langue française : 1° l'*o* qui a une valeur inter- « médiaire entre *ou* et *ō* . . . 2° *Ȯ* (= *o*) représente « en français l'*o* latin en position et l'*au* latin. » Je regrette de ne pouvoir dire de quel savant provient cette citation. — Dans *Aureliacum*, Orléans, *Au* ne s'est-il pas changé en *o* ? = Un *more*, dans la contrée, est une pièce d'eau d'origine naturelle, et n'a-t-on pas ainsi dans le langage vulgaire : *Mer*, *Mare*, *More*, pour désigner un amas d'eau formé par la nature ? Le changement de l'*o* en *e* n'a donc rien d'extraordinaire ; dans *Feodi de Meriaco* (Arch. nat. J. 196 n° 44) on lit : *Meriaco* et *Moriaco* ; et si sur ce point l'on émet quelque doute, il n'y en a pas sur celui-ci, c'est que *Rosontus* du *pagus Mauripensis* ou *Morivensis* est devenu Resson.

Sur la question historique ou la signification des

textes : Idace, la loi des Burgondes, Grégoire de Tours, Fredegher, le continuateur de Prosper d'Aquitaine, indiquent : *Mauriacum*, *Mauriacensis campania*, *Mauriaca in Campania*, comme le théâtre de la bataille d'Attila, et cette dernière chronique place ce lieu au cinquième milliaire de la ville de Troyes, nécessairement dans la direction de Méry, sur le passage de la Seine, entre Troyes et *Duodecim Pontes*.

L'examen philologique et celui des textes les plus rapprochés de l'événement nous ont fait conclure sur ce point important de notre histoire nationale de la manière suivante :

1° Tous les auteurs contemporains, Gaulois, Français, Burgondes et étrangers, sont d'accord pour indiquer le lieu de la bataille par : *campo catalaunico*, *campos catalaunicos*, ou par : *in pugnam mauricensem*, *in mauriacensem campaniam*, *campo mauriaco*, *Maurica in Campania*, etc.;

2° Les champs de Châlons, ou catalauniques, constituent la Champagne proprement dite, et les *campi mauriaci*, les champs ou la Champagne de Méry, une partie de cette grande région naturelle;

3° La chronique de Copenhague, due au continuateur de Prosper d'Aquitaine, est le dernier mot sur cette question si controversée : LA BATAILLE A ÉTÉ LIVRÉE PRÈS DE TROYES, *dans un lieu nommé* MAURIACA *in Campania*, MÉRY EN CHAMPAGNE.

Voy. sur cette question notamment : Peigné-Delacourt, *Recherches sur le lieu de la bataille d'Attila en 451*, 1860; Gustave Lapérouse, *Étude sur le lieu de la défaite d'Attila dans les plaines de Champagne*, 1862; A. de Barthélemy, *La campagne d'Attila, invasion des Huns dans les Gaules en 451*; D'Arbois de Jubainville, *Encore un mot sur la bataille de Mauriacus en 451*; Boutiot, *Histoire de la ville de Troyes et de la Champagne méridionale*, 1870, t. I, p. 512-520, résumant la discussion.

MAURICOURT, f. c^ne^ de Champignolle. — *Mauricourt*, XVIIIe s^e^ (carte de Cassini).

MAURIENNE (LA), ruiss. affl. de la rive droite de l'Auge; coule de Semoine à Boulages.

MAURISE (TERRAGE DE), territ. d'Orvilliers; auj. détruit. — 1346 (arch. départ. fonds de Saint-Pierre).

MAUROITE ou MAUROYTE, f. c^ne^ de Vendeuvre; détruite vers 1824.

MAUZANNE (LA) ou MOSANNE, ruiss. affl. de la rive gauche de la Vanne; de Messon à Fontvanne. — *La Maussane*, XIXe s^e^ (carte de l'État-major).

MAZE (LA), ruiss. affl. de la rive droite de l'Aube; coule de la Ferté-sur-Aube à Juvancourt. — *Rivulus qui vocatur Marilla*, 1135 (cart. de l'abb. de Clairvaux).

MAZELATS (LES), h. c^ne^ de Chaudrey.

MEIX (LE), anc. prieuré, sur le territoire d'Allibaudières, dépendant des religieuses de Bar-sur-Aube (*sic*). — *Prioratus de Meso*, 1214 (cart. de l'abb. du Paraclet). — *Domus de Mazo*, 1235 (Martène, *Thes. anec.* t. I, p. 993). — *Domus de Maso*, 1407 (pouillé). — *La maison de Mason*, XVIe s^e^ (liste des par. du dioc.).

MELAINE (LA), ruiss. affl. de la rive gauche de la Barse; coule de Chauffour à Montiéramey. — *Melene*, 1182 (ch. de l'abb. de Montiéramey).

MELDA (LE), bras le plus oriental de la Seine; dérivation de la Seine de Sainte-Maure (Vermoise) à Méry, au-dessous du moulin de Beauregard. — *Riviere des Merdasses*, *Merdas*, 1537 (M. Boutiot, *Études sur la géogr. anc. du dép^t^ de l'Aube*). — *La Melda*, XVIIIe s^e^ (carte de Cassini). — *Canal de Melda*, *Meldat*, XVIIIe s^e^ (Courtalon, *Top.* t. III, p. 103-113). — Porte aussi le nom de *Noue des Rondes*, sur le territ. de Droupt-Sainte-Marie, XIXe s^e^ (carte du Dépôt de la guerre).

MELDANÇON, m^in^ à Troyes. — *Molendina Ursariorum*, *de porta Ursariorum*, 1171 (ch. de l'abb. de Saint-Loup). — *Molendina de juxta portam que dicitur Episcopi*, 1172 (cart. de l'abb. de Saint-Loup). — *Molendinum de Merdancom*, XIIIe s^e^ (bibl. de Troyes, mss. 365). — *Moulin de Meldancon*, XVe s^e^ (arch. comm. de Troyes). — *Moulin de la Pelleterie*, XVIIIe s^e^ (Duhalle).

C'est auj. une filature.

MELDANÇON (LE), ruiss. affl. de la rive droite de l'Aube; coule de Chassericourt à Nogent-sur-Aube. — *Meldenson*, XVIIIe s^e^ (carte de Cassini).

MELDANÇON (LE), dérivation de la Seine dans la ville de Troyes, du bief supérieur de Jaillard au bief supérieur des moulins Brûlés ou de Chaillouet. — *Meldenson*, 1208 (Camusat, *Promptuarium*, f° 63). — *Meldancon*, 1256 (cart. de la lépros. de Troyes).

MELEY, fontaine au territ. de Villemorien.

MÉNAGERIE (LA), éc. de Saint-Aubin; anc. dépendance du château de la Chapelle-Godefroy.

MÉNARDIÈRE (LA), h. c^ne^ de Villadin.

MENAULX-LEZ-ERVY (LES), h. XVe siècle (arch. munic. de Troyes).

MENAY, éc. c^ne^ de Pars-lez-Romilly.

MENOIS, h. c^ne^ de Rouilly-Saint-Loup. — *Villa Damenois*, 1149 (ch. de l'Hôtel-Dieu-le-Comte). — *Amenneis*, 1189 (*ibid.*). — *Amenoys*, 1213 (cart. du Temple). — *Amenoix*, 1241 (cart. de l'Hôtel-Dieu-le-Comte). — *Esmenoys*, 1250 (cart. du Temple). — *Esmenois*, 1309 (ch. de l'abb. de Notre-Dame-aux-Nonnains). — *Esmenoix*, 1403

(ch. de l'abb. de Montier-la-Celle). — *Menoix*, 1482 (*ibid.*). — *Menois*, 1644 (*ibid.*). — *Menois en Trode* (Doué, *Not. sur les mon. de Troyes*, p. 162).

MERGEY, 1er canton de Troyes. — *Mergiacum*, 1207 (Camusat, *Promptuarium*, f° 355). — *Mergi*, 1246 (cart. de Notre-Dame-des-Prés). — *Mergeyum*, XIIIe s. (bibl. de Troyes, mss. 365). — *Mergey*, XVIe s. (liste des par. du dioc.). — *Merget*, *Mergeium*, XVIIIe s. (pouillé).

Dioc. anc., cout. et baill. de Troyes; gouv. et général. de Champagne; élect. de Troyes.

MÉRIOT (LE), com de Nogent-sur-Seine. — *Mergellus*, 980 (Gall. christ. inst. t. II). — *Le Mériot*, 1570 (Mém. d'Hatton, p. 599). — *Merior*, 1656 (carte de Sanson).

Dioc. anc. de Sens, cout. de Meaux; baill. de Provins; gouv. et général. de l'Île-de-France; élect. de Sens.

MERREY, com de Bar-sur-Seine. — *Marriacum*, 1080 (cart. de l'abb. de Molême). — *Mareium*, 1089 (*ibid.*). — *Mariacum*, 1097 (*ibid.*). — *Merriacum*, 1101 (*ibid.*). — *Marreacum*, 1159 (*ibid.*). — *Merreyum*, *Merre*, 1215 (*ibid.*). — *Merreium*, 1215 (ch. de l'abb. de Notre-Dame-aux-Nonnains). — *Marreium*, 1219 (cart. de l'abb. de Molême). — *Mereium*, 1256 (ch. du chap. de Saint-Maclou). — *Mereyum*, 1284 (ch. du Temple de Troyes). — *Merrey*, 1316 (ch. du monast. de la Gloire-Dieu). — *Mercy*, 1379 (Dén. gén. des fiefs, reg. 10,396, coll. Delamarre, Bibl. nat. t. III, mss. Vignier). — *Maray*, 1679 (carte de Sanson). — *Merrum*, *Merreum*, *Meracum*, *Meriacum* (Coutant, *Not. hist. sur Merrey*). — *Mauriacum*, XVIIIe siècle (Courtépée, *Description du duché de Bourgogne*).

Dioc. anc. de Langres; cout. de Troyes; baill. de Bar-sur-Seine; gouv. et général. de Bourgogne; élect. ou comté de Bar-sur-Seine.

Château fort dont la motte existe encore.

Prieuré de Saint-Pierre, fondé en 1044 par Hugues Renaud, évêque de Langres et comte de Bar-sur-Seine, et donné par lui à saint Robert en 1103.

MÉRY (LA RIVIÈRE ET LES MOULINS DE), fief dont le possesseur était de toute ancienneté l'un des quatre barons de la crosse de l'évêché de Troyes.

MÉRY-SUR-SEINE, ch.-l. de com, arrond. d'Arcis-sur-Aube. — *Campus Mauriacus*, vers 580 (Grég. de Tours, *Rec. des Hist. des Gaules*, t. II, p. 162, et Frédég. t. II, p. 462). — *Mauriacensis campania*, vers 650 (Frédégaire). — *Maurica in Campania*, VIIIe s. (chron. mss. de Copenhague; Boutiot, *Hist. de la ville de Troyes et de la Champagne méridionale*, t. I, p. 516). — *Mariacum*, 1101 (Gall. christ. inst. t. IV, p. 149). — *Domus Leprosorum*, 1140-1146 (cart. de l'abb. de Molême). — *Meriacum*, 1146 (ch. du prieuré de Ramerupt). — *Mairiacum*, 1147 (cart. de l'abb. du Paraclet). — *Meri*, 1152 (cart. et arch. de la léproserie de Troyes). — *Merri*, 1177 (ch. de l'abb. de la Rivour). — *Meiri*, 1196 (ch. de l'abb. de Saint-Loup). — *Forteritia Meriaci*, 1219 (Arch. nat. Inv. et docum. t. I, p. 493). — *Hospitale de Meriaco*, 1220 (cart. de l'abb. de Molême). — *Mereacum*, 1228 (cart. de l'abb. de la Rivour). — *Feodi de Meriaco* et *Moriaco* (Arch. nat. I, 196, n° 44, et congrès archéol. de Troyes, communication de M. René de Saint-Mauris, 1863). — *Mery sus Seine*, 1311 (ch. de l'abb. de Montier-la-Celle). — *Méry-sur-Seyne*, 1314 (D. Bouquet, t. XXI, p. 570). — *Maladerie de Méry*, 1344 (ch. de l'abb. de Montier-la-Celle). — *Meriacum supra Secanam*, 1375 (Ordonn. des roys de France, t. VI, p. 182). — *Meriacum super Secanam*, 1407 (pouillé). — *Meriacum supra Sequanam*, 1426 (Camusat, *Promptuarium*, f° 232). — *Mery sur Seine*, 1551 (*ibid.* f° 261). — *Mery sus Seyne*, 1574 (Mém. d'Hatton, p. 744). — *Domus Dei et Leprosaria*, XVIIe s. (pouillé). — *Prioratus de Meriaco*, XVIIe s. (*ibid.*). — *Meri sur Seine*, XVIIIe s. (*ibid.*).

Campus Mauriacus; dioc. anc. et cout. de Troyes; baill. de Troyes, siége particulier de ce baill. : la justice se rendait au nom du roi; les profits appartenaient au chap. de Vincennes; gouv. et général. de Champagne; élect. de Troyes.

Seul passage de la Seine entre Troyes et Pont. — Sépultures et substructions gallo-romaines importantes.

Ville fermée de murailles et de fossés arrosés par la Seine; château fort.

Prieuré dépendant de l'abb. de Molême.

La juridiction de ce siége s'étendait sur Bessy, Charny-le-Bachot, Châtres, les deux Droupt, les Granges, Maizières-la-Grande-Paroisse, Méry, Mesgrigny, Pouan, Poussey, le Ruez, Saint-Oulph, Villiers, et de plus sur Saint-Just du dépt de la Marne.

En exécution du décret du 15 janvier 1790, Méry devint le chef-lieu d'un canton dépendant du district d'Arcis et composé de 9 municipalités : Châtres, les deux Droupt, Étrelles, Méry, Mesgrigny, Saint-Georges, Saint-Oulph et Vallant. — En l'an IX, Vallant et Saint-Georges furent réunis en une seule commune, et le canton fut alors formé de 26 communes, qui sont, avec celles nommées ci-dessus : l'Abbaye-sous-Plancy, Bessy, Boulages, Champfleury, Chapelle-Valon ou les Petites-Chapelles, les Grandes-Chapelles ou Chapelle-Saint-Père, Charny-le-Ba-

chot, Chauchigny, Longueville, Plancy, Premier-Fait, Rhèges, Rilly-Sainte-Syre, Saint-Mesmin, Salon, Savières, Viâpres-le-Grand et Viâpres-le-Petit. — Chef-lieu d'un canton ecclésiastique comprenant 12 paroisses ou succursales : les Grandes et les Petites Chapelles, Châtres, Chauchigny, Droupt-Saint-Basle, Droupt-Sainte-Marie, Premier-Fait, Saint-Mesmin, Saint-Oulph, Sainte-Syre, Savière et Vallant-Saint-Georges.

Mesgrigny, c^on de Méry-sur-Seine. — *Maigrigniacum*, 1189 (cart. de l'abb. de Notre-Dame-aux-Nonnains). — *Megrigniacum*, 1218 (ch. de l'abb. de Notre-Dame-aux-Nonnains). — *Megrigny*, 1243 (fonds du prieuré de Macheret). — *Mesgrinei*, 1244 (ch. orig. arch. de l'Aube). — *Merigniacum*, 1245 (*ibid.*). — *Mesgrigni*, XVIIIe s^e (*ibid.*). — *Mesgrigny*, XVIIIe s^e (Courtalon, *Top.* t. III, p. 192). — *Mesgrinei*, 1244 (inv. des arch. de l'Aube, G. 733).

Dioc. anc. et cout. de Troyes; baill. de Troyes; siége particulier de Méry-sur-Seine; gouv. et général. de Champagne; élection de Troyes.

A donné son nom à la maison de Mesgrigny, auj. subsistante.

Mesgrigny, h. c^ne de la Loge-aux-Chèvres; auj. détruit.

Mesgrigny (Grand Étang de), c^ne de la Villeneuve-au-Chêne. — Mentionné sous ce nom et sous celui d'*Étang du Parc aux Pourceaux* dans l'Inventaire des titres de la seigneurie de la Villeneuve-au-Chêne.

Mesgrigny (Petit Étang de), c^ne de la Villeneuve-au-Chêne. — Mentionné sous ce nom et sous celui d'*Étang de la Renouillère* dans l'Inventaire des titres de la seigneurie de la Villeneuve-au-Chêne.

Mesnil (Le), h. c^ne d'Avant-lez-Marcilly. — *Le Mesnil*, 1553 (ext. et État somm. du baill. de Troyes. — *Le Menil*, XVIIIe s^e (pouillé).

Mesnil (Le), h. c^ne de Courtaoult. — *Mesnil*, XVIIIe s^e (carte de Cassini).

Mesnil (Le Petit-), c^on de Soulaines. — *Parvus Masnilus*, 1121 (ch. de Hugues, comte de Troyes, arch. de l'Aube). — *Parvus Maisnillus*, 1158 (ch. de Henri Ier, comte de Troyes). — *Maignillus, parvus Magnillus*, 1381 (arch. de la ville de Troyes, compt. mss. orig.). — *Le Petit Magnil*, XVIe s^e (liste des par. du dioc.). — *Parvus Manillus*, XVIIe s^e (pouillé). — *Parvus Magnilus, Petit Mesnil*, XVIIIe s^e (*ibid.*). — *Petit Mesgnil*, XVIIIe s^e (carte de Cassini).

Dioc. anc. de Troyes; cout. et baill. de Chaumont; gouv. et général. de Champagne; élect. de Bar-sur-Aube.

Mesnil-Aubert (Le), h. c^ne de Brienne-le-Château. — *Arberti Magnolium*, 1143 (ch. de l'abb. de Basse-Fontaine). — *Alberti Manile*, 1143 (Gall. christ. inst. t. XII, p. 263). — *Alberti Mannolium*, 1148 (Camusat, *Promptuarium*, f° 366). — *Masnillum*, 1166 (ch. de l'abb. de Basse-Fontaine). — *Masnilium*, 1205 (*ibid.*). — *Mesnil Aubert*, XVIIIe s^e (carte de Cassini).

Mesnil-Aubert (Ferme neuve de), f. c^ne de Saint-Léger-sous-Brienne.

Mesnil-la-Comtesse, c^on de Ramerupt. — *Maisnilum Comitisse*, 1122-1149 (ch. du prieuré de Ramerupt). — *Maisnil*, 1148 (Camusat, *Promptuarium*, f° 366). — *Maisnillum Comitisse*, vers 1180 (ch. de l'abb. de Saint-Loup). — *Maisnolium Comitisse*, 1185 (*ibid.*). — *Mesnillum, Mesnilum Comitisse*, 1214 (ch. de l'abb. de Montiéramey). — *Mainillum Comitisse*, 1294 (ch. de l'abb. de Saint-Loup). — *Maisnillium Commitisse*, 1297 (*ibid.*). — *Manillum Comitisse*, XIIIe s^e (bibl. de Troyes, mss. 365). — *Maignil*, 1339 (*ibid.*). — *Maignil la Comtesse*, XVIe s^e (liste des par. du dioc.). — *Manillum Comitissæ*, XVIIe s^e (pouillé). — *Menil la Comtesse*, XVIIIe s^e (*ibid.*). — *Le Mesnil la Comtesse*, XVIIIe s^e (carte de Cassini). — *Menillum Comitissæ*, XVIIIe s^e (Courtalon, *Tpp.* t. III, p. 475). — *Mesnil-la-Liberté*, à la Révolution de 1789.

Dioc. anc., cout. et baill. de Troyes; mairie royale de la Barbuise; gouv. et général. de Champagne; élect. de Troyes.

Mesnil-Lettre, c^on de Ramerupt. — *Manillum Letranni, Maisnil Letran* ou *Lietran*, au plus tard 1169 (cart. de l'abb. de Montiéramey). — *Maisnilium*, 1208 (Camusat, *Promptuarium*, f° 399). — *Manillum Lietrandi*, XIIIe s^e (bibl. de Troyes, mss. 365). — *Maignil Lietran*, 1321 (ch. de l'abb. de Montiéramey). — *Magnillum Lestraini*, 1381 (*ibid.*). — *Le Maignil*, XVIe s^e (liste des par. du dioc.). — *Maignil Lettre*, 1574 (ch. de l'abb. de Montiéramey). — *Maisgnil Lettres*, 1575 (*ibid.*). — *Manillum Letreum*, XVIIe s^e (pouillé). — *Manillum Letretum, Menil Lettre*, XVIIIe s^e (*ibid.*). — *Mesgnillettre*, XVIIIe s^e (carte de Cassini). — *Mesnil Lettre*, XVIIIe s^e (Courtalon, *Top.* t. III, p. 385). — *Mesnil Lettré*, XIXe s^e (carte du Dépôt de la guerre).

Dioc. anc., cout., baill. et prévôté de Troyes; gouv. et général. de Champagne; élect. de Troyes.

Mesnil-lez-Pars (Le), c^ne de Pars-lez-Romilly. — *Mesgnil les Pars*, XVIIIe s^e (Courtalon, *Top.* t. III, p. 203).

C'était, en 1553, un fief dép. de Pars; auj. disparu.

Mesnil-Saint-Georges (Le), h. c^ne d'Ervy. — *Masnil*, 1147 (cart. gén. de l'Yonne). — *Masnillum*, 1152-1180 (feoda Campaniæ). — *Masnerus*, 1178 (cart. gén. de l'Yonne). — *Maisnilium*, 1201 (feoda Campaniæ). — *Mesgnil-Saint-Georges*, 1553 (ext.

et État somm. du bailliage de Troyes). — *Mesnil*, XVIIIe s^e (carte de Cassini).

MESNIL-SAINT-LOUP (LE), c^on de Marcilly-le-Hayer. — *Maigny*, vers 1222 (livre des vassaux). — *Domus Templi de Maynilio Sancti Lupi*, 1309 (procès des Templiers). — *Le Maignil Sainct Loup*, 1328 (prisie de Villemor). — *Mesnillum Sancti Petri* (*sic*), 1407 (pouillé). — *Magnillum Sancti Lupi*, 1457 (rôle, fonds de Saint-Pierre, arch. de l'Aube). — *Mesgnil Sainct Loup*, 1562 (inv. de tit. concernant la comm^rie de Troyes). — *Mesnillum Sancti Lupi*, XVIe s^e (pouillé). — *Manillum Sancti Lupi*, XVIIe s^e (*ibid.*). — *Megnillum Sancti Lupi*, *Ménil Saint Loup*, XVIIIe s^e (*ibid.*). — *Mesnil Saint Loup*, XVIIIe s^e (carte de Cassini).

Dioc. anc., cout. et baill. de Troyes; châtell. de Villemaur; gouv. et général. de Champagne; élect. de Troyes.

MESNIL-SAINT-PÈRE (LE), c^on de Lusigny. — *Magnum Magsnillum*, 1117 (ch. de l'abb. de Montiéramey). — *Magnum Masgnillum*, 1121 (*ibid.*). — *Magnum Masnilum*, 1172 (Bibl. nat. lat. 5432). — *Magnum Maisnilum*, 1173 (ch. de l'abb. de Montiéramey). — *Maisnilum Sancti Petri*, 1187 (*ibid.*). — *Magnum Masnillum*, 1190 (*ibid.*). — *Maisnilium Sancti Petri*, 1199 (*ibid.*). — *Magnum Maisnillum*, 1217 (cart. de l'abb. de la Rivour). — *Mainillum Sancti Petri*, 1240 (ch. orig. de Gérard de Durnay). — *Maisnil San Pere*, 1328 (ch. de l'abb. de Montiéramey). — *Maignil Saint Pere*, 1338 (*ibid.*). — *Mannillum Sancti Petri*, 1346 (*ibid.*). — *Maigny*, *Maigni Saint-Pere*, 1358 (*ibid.*). — *Maisnil Saint Pere*, 1402 (*ibid.*). — *Masnillum Sancti Petri*, 1407 (pouillé). — *Magnillum Sancti Petri*, 1457 (rôle, fonds de Saint-Pierre, arch. de l'Aube). — *Magnil Sainct Père*, 1549 (ch. de l'abb. de Montiéramey). — *Mesgnil Sainct Pere*, 1555 (*ibid.*). — *Mesnil Saint Pierre*, 1657 (*ibid.*). — *Menil Saint Père*, XVIIIe s^e (pouillé). — *Mesnillum Sancti Petri*, XVIIIe s^e (Courtalon, *Top.* t. III, p. 104). — *Mesnil sous l'Orient*, an VI de la Républ. (arch. départ. procès-verbal de classif. des chemins).

MESNIL-SELLIÈRES, c^on de Piney. Son église paroissiale existe encore au lieu où était Sellières, village détruit au XVIe siècle; en outre, Mesnil a une chapelle. — *Maignillum juxta Selerias*, 1161 (Camusat, *Promptuarium*, f° 307). — *Mainillum juxta Selirias*, 1161 (cart. de l'abb. de Saint-Loup). — *Masnillum sub Selleriis*, 1164 (*ibid.*). — *Maisnillum Fulcheri juxta Selerias*, 1172 (*ibid.*). — *Molendinum Fulcheri*, 1233 (cart. de l'abb. de la Rivour). — *Maisnillum juxta Selerias*, 1243 (*ibid.*). — *Magnilot-lez-Cellieres*, 1292 (fonds de Notre-Dame-en-l'Île, arch. de l'Aube). — *Mesgnil Cellieres*, 1553 (ext. et État somm. du bailliage de Troyes). — *Maigny Sellieres*, XVIe s^e (liste des par. du dioc.). — *Magnillum*, XVIIe s^e (pouillé). — *Mesgnil Sillieres*, 1657 (ch. de la comm^rie de Troyes). — *Mesgnil Sellieres*, XVIIIe s^e (carte de Cassini).

Dioc. anc., cout. et baill. de Troyes; mairie royale de Doches; gouv. et général. de Champagne; élect. de Troyes.

MESNIL-VALLON, h. c^ne de Macey. — *Mesgnil Vallon*, XVe s^e (inv. de tit. de la comm^rie de Troyes). — *Magnivallon*, 1518 (Camusat, *Promptuarium*, f° 243). — *Mesnil Vallon*, 1658 (fonds de l'év. de Troyes, arch. de l'Aube). — *Menilvalon*, XVIIIe s^e (pouillé). — *Grand Mesgnil Vallon*, XVIIIe s^e (Courtalon, *Top.* t. III, p. 159).

MESNILOT, MÉNILOT ou MÉNIL-HAUT, h. c^ne de Montiéramey, avec un relai de poste. — *Maisnilulum*, 1127 (ch. de l'abb. de Montiéramey). — *Parvum Masnilum juxta monasterium Arremarense*, 1158 (*ibid.*). — *Parvum Mesnillum*, 1183 (cart. de l'abb. de la Rivour). — *Masnilulum*, 1190 (ch. de l'abb. de Montiéramey). — *Masniliacum*, 1192 (*ibid.*). — *Manillum*, 1195 (*ibid.*). — *Parvum Meisnillum*, 1214 (cart. de l'abb. de la Rivour). — *Manilletum*, 1243 (*ibid.*). — *Menillant*, XIIIe s^e (bibl. de Troyes, mss. 365). — *Masgnillot*, 1345 (ch. de l'abb. de Montiéramey). — *Maimillot*, 1355 (*ibid.*). — *Maignillot*, 1439 (*ibid.*). — *Magnillot*, 1505 (*ibid.*). — *Magnilot*, 1549 (*ibid.*). — *Mesgnilot*, 1695 (*ibid.*). — *Meignelot*, XVIIIe s^e (carte de Cassini).

MESSEY, fief, c^ne de Ville-sur-Terre; auj. disparu (Courtalon, *Top.* t. III, p. 441).

MESSON, c^on d'Estissac. — *Mecon*, 1230 (ch. de l'Hôtel-Dieu-le-Comte). — *Messon*, 1314 (cart. du Temple). — *Meconnum*, 1457 (rôle, fonds de Saint-Pierre, arch. de l'Aube). — *Meconium*, XVIIe s^e (pouillé). — *Meximum*, *Messonum*, *Messonium*, XVIIIe s^e (Courtalon, *Top.* t. III, p. 163).

C'était un arrière-fief de Villemaur, relevant de Chennegy. — Dioc. anc., cout. et baill. de Troyes; siége particulier de Vauchassis; gouv. et général. de Champagne; élect. de Troyes.

MÉTAIRIE (LA), f. c^ne de Davrey.

MÉTAIRIE (LA), h. c^ne de Montiéramey.

MÉTAIRIE (LA), f. c^ne de Rigny-le-Ferron. — *La Métairie*, XVIIIe s^e (carte de Cassini).

METZ (LE), fief, c^ne de Rosnay; auj. disparu. — *Le Mets*, 1643 (Foy et homm. de div. seigneurs).

METZ-ROBERT, mieux MEIX-ROBERT, c^on de Chaource. — *Mansus Roberti*, 1165 (arch. comm. de Chaource).

— *Manssus Roberti*, 1223 (ch. de l'abb. de Montiéramey). — *Maisnil Robert*, 1223 (cartulare comitum Campaniæ). — *Mesus Roberti*, 1242 (ch. de l'abb. de Notre-Dame-des-Prés). — *Mesrobert*, 1321 (ch. de l'abb. de Montiéramey). — *Meix Robert*, 1328 (prisie de Villemor). — *Masus Roberti*, 1381 (arch. de l'Aube, compte mss. orig.). — *Mexroubert*, 1401 (ch. de l'abb. de Montiéramey). — *Meiz Robert*, 1543 (ch. de l'abb. de Montier-la-Celle). — *Meez*, 1595 (arch. comm. de Romilly-sur-Seine). — *Mairobert*, 1679 (carte de Sanson).

Cette commune a été fondée par le comte Henri le Libéral et l'abbé de Montiéramey.

Dioc. anc. de Langres; cout. et baill. de Troyes; châtell. de Chaource; gouv. et général. de Champagne; élect. de Bar-sur-Aube.

Meurville, c^on^ de Vendeuvre-sur-Barse. — *Minor Villa*, 1179 (ch. de l'abb. de Clairvaux). — *Murrevilla*, 1188 (*ibid.*). — *Murravilla*, 1195 (*ibid.*). — *Murrevile*, 1198 (*ibid.*). — *Meurville*, 1513 (ch. de l'abb. de Montiéramey). — *Marville*, 1567 (état des décimes).

Dioc. anc. de Langres; cout. et baill. de Troyes; gouv. et général. de Champagne; élect. de Bar-sur-Aube.

Mez (Les), f. et m^in^, c^ne^ de Bâyel. — *Les Mez*, XVIIIe s^e^ (carte de Cassini).

Midrée (La), f. c^ne^ de Chaource. — *Midray*, XVIIIe s^e^ (carte de Cassini).

Mignons (Les), f. c^ne^ de Villenauxe. — *Les Mignons*, XVIIIe s^e^ (pouillé).

Milardie (La), h. c^ne^ de Bercenay-le-Hayer. — *La Minardie*, XVIIIe s^e^ (carte de Cassini).

Milieu (Étang du), c^ne^ de la Villeneuve-au-Chêne.

Milleroi (Fontaine de), sur l'emplacement d'un ancien château, à Clérey.

Millery (Les), f. c^ne^ d'Hampigny; auj. détruite. — *Les Millery*, XVIIIe s^e^ (carte de Cassini).

Milly (La), f. c^ne^ de Brevonne, avec un étang (du nom d'un chevalier du Temple, donateur de cette ferme à la comm^rie^ de Bonleu, XIIIe s^e^). — *Nemora Bateiz*, 1254 (cart. du Temple). — *Milly*, *Estang de Lamilly*, 1519 (ch. de la comm^rie^ de Troyes).

Minay, h. c^ne^ de Saint-Hilaire. — *Megneium*, *Mennaium*, 1179 (ch. de l'abb. de Scellières). — *Mesnaium*, 1186 (*ibid.*). — *Menay*, *Mesnai*, *Meynay*, 1200 (*ibid.*). — *Menaium*, *Mynaium*, 1206 (*ibid.*). — *Granchia de Menay*, 1220 (*ibid.*). — *Maigniacum*, 1222 (*ibid.*). — *Munet*, vers 1222 (livre des vassaux). — *Menai*, 1223-1229 (feoda Campaniæ). — *Maignyacum*, 1245 (ch. de l'abb. de Scellières). — *Menayum*, 1274 (*ibid.*).

Minerot (Les), h. c^ne^ d'Aix-en-Othe. — *Le Mineroy*, 1328 (prisie de Villemor). — *Les Minerois*, XVIIIe siècle (pouillé).

Minets (Les), h. c^ne^ de Lavau; auj. détruit.

Minimes (Les), couvent fondé à Brienne-le-Château, en 1625, par Louise de Béon-Luxembourg, épouse de Henri-Auguste de Loménie de Brienne; converti le 1er février 1776 en une école militaire dans laquelle Napoléon Ier passa plusieurs années comme élève et supprimée en 1790. — *Les Minimes*, XVIIIe siècle (pouillé).

Minimes (Les) ou Villiers, h. c^ne^ de Villeret. — Anc. couvent de Minimes, auj. ferme avec habitation de maître.

Minots (Les), f. c^ne^ de Pargues. — *Les Minots*, XVIIIe s^e^ (carte de Cassini).

Mission (La), f. c^ne^ de Saint-Germain. — *La Mission*, XVIIIe s^e^ (carte de Cassini).

Mi-Voie (La), h. c^ne^ de Chaource. — *La Mevoix*, XVIIIe s^e^ (carte de Cassini).

Mi-Voie (La), h. c^ne^ de Saint-Mards-en-Othe. — *La Mivoye*, XVIIIe s^e^ (pouillé). — *La Myvoie*, XVIIIe s^e^ (pouillé). — *La Myvoie*, XVIIIe s^e^ (carte de Cassini).

Moagium....., situation inconnue dans les environs de Gyé-sur-Seine. — *Moagium*, 1256-1270 (feoda Campaniæ).

Mogis, f. — Voy. Maugis.

Mogne (La), ruiss. affl. de la rive gauche de l'Hozain. — *Madoniæ*, 753 (ch. de Chelembert, arch. de l'Aube). — *Maognia*, 1097 (cart. de l'abb. de Molême). — *Mongue*, 1161 (ch. de l'abb. de Montiéramey). — — *Ripparia de Moigne*, 1285 (ch. de l'abb. de Montier-la-Celle). — *Mogne*, XVIIIe s^e^ (carte de Cassini).

Moirey, village détruit, c^ne^ de Dierrey-Saint-Julien; anc. paroisse disparue au XVIIIe siècle. — *Mariacum*, 1125 (ch. de l'abb. de Vauluisant). — *Moreum*, 1147 (cart. et arch. de la léproserie de Troyes). — *Moiri*, 1185 (*ibid.*). — *Moreium*, 1199 (*ibid.*). — *Morriacum*, 1205 (cartulare comitum Campaniæ). — *Moriacum*, 1210 (cart. et arch. de la léproserie de Troyes). — *Moiriacum*, 1239 (*ibid.*). — *Mori*, 1276 (ch. de l'abb. de Dilo). — *Morey*, 1328 (prisie de Villemor). — *More*, 1720 (fonds du Hayer de Chennegy). — *Morei*, *Moirei*, XVIIIe siècle (pouillé). — *Moirey*, XVIIIe siècle (carte de Cassini).

Moline (La), h. c^ne^ de Troyes, avec moulins. — *Molina*, 1145 (ch. du prieuré de Foicy). — *La Muline*, 1263 (ch. de l'abb. de Montier-la-Celle). — *La Moline*, 1297 (*ibid.*). — *La Mouline lez Troies*,

1442 (*ibid.*). — *La Molyne*, 1571 (*ibid.*). — *La Mouline*, XVIIIe s^e (carte de Cassini).

MOLINE (LA HAUTE-), h. c^ne de Troyes.

MOLINE (LA BASSE-), h. c^ne de Troyes.

MOLINE-SAINT-JULIEN (LA), h. c^ne de Saint-Julien. — *La Moline*, 1398 (ch. de l'abb. de Montier-la-Celle).

MOLINET, étang, c^ne de Brevonne. — *Estang Molinet*, 1519 (ch. de la comm^rie de Troyes).

MOLINS, c^on de Brienne-le-Château. — *Molins*, 1136 (ch. de l'abb. de Saint-Loup). — *Molini*, 1164 (*ibid.*). — *Moulini*, 1294 (*ibid.*). — *Moline*, 1381 (arch. de la ville de Troyes, compte mss. orig.). — *Moulins*, XVIIIe s^e (pouillé).

Dioc. anc., cout., baill. et prévôté de Troyes; gouv. et général. de Champagne; élect. de Troyes.

MOLINS, f. c^ne de Lignol. — *Molin*, XVIIIe s^e (carte de Cassini).

MOLTON (LE), ruiss. affl. de la rive gauche du Meldançon. — *Molton*, XVIIIe s^e (carte de Cassini).

MÔMONT-LA-VIGNE (BOIS DE), c^ne de Ville-sous-la-Ferté.

MONBERAULT, MONBROST OU MONT-BROST, fief relevant du comté de Brienne et, au temps de Courtalon, faisant partie du duché de Piney, auj. ferme. — *Mont Brost*, XVIIIe s^e (carte de Cassini). — *Mônberault*, *Monbrost*, *Breaux*, XVIIIe s^e (Courtalon, *Top.* t. III, p. 423).

MONCEAUX, fief de la châtell. de Payns; auj. détruit. — 1328 (prisie de la châtell. de Payns).

MONDEVILLE, église isolée, autrefois paroissiale et entourée d'habitations, c^ne de Champignolle. — *Mundavilla*, 1135 (ch. de l'abb. de Clairvaux). — *Mundivilla*, 1147 (*ibid.*). — *Mundevilla*, 1179 (*ibid.*). — *Mundeville*, 1206 (*ibid.*). — *Mondivilla*, 1361 (Ordonn. des roys de France, t. III, p. 543). — *Mondeville*, XVIIIe s^e (carte de Cassini).

MONS DE VIGNES VERS MEREY, cité en 1292 (fonds de Notre-Dame-en-l'Île, arch. de l'Aube).

MONT (BOIS DU), c^ne de Champignolle.

MONT (LE), fief de la prévôté d'Isle (Aumont); auj. détruit. — 1328 (prisie de la châtell. d'Isle).

MONTABERT, h. et château, c^ne de Montaulin. — *Mons Ausberti*, 1097 (cart. de l'abb. de Molême). — *Mons Herberti*, 1113 (ch. de l'abb. de Montiéramey). — *Mons Raberci*, 1191 (cart. de l'abb. de la Rivour). — *Montherbert*, 1224 (ch. de l'abb. de Montier-la-Celle). — *Mont-Haubert*, 1292 (fonds de Notre-Dame-en-l'Île, arch. de l'Aube). — *Montesbert*, 1328 (prisie de Villemor). — *Monthebert*, 1336 (ch. du prieuré de Notre-Dame-en-l'Île). — *Montebert*, 1345 (ch. de l'abb. de Montiéramey). — *Montabert*, 1476 (cart. du Temple).

MONTAIGU, anc. château fort, c^ne de Laines-aux-Bois. — *Montagu*, 1328 (prisie de Villemor). — *Chastel de Montagu-lez-nostre-cité-de-Troyes*, 1362 (Ordonn. des roys de France, t. IV, p. 217). — *Montagu en Champaigne*, 1413 (*ibid.* t. X, p. 81). — *Ruine de Montaigu*, XVIIIe s^e (carte de Cassini).

Édifié au sommet d'un mamelon isolé de la contrée d'Othe, commandant la plaine de Troyes (altitude, 268 mètres), il fut détruit vers 1420; les matériaux servirent à l'édification des remparts de Troyes. La triple enceinte de fossés, encore bien conservée, peut remonter aux temps gallo-romains.

MONTANGON, c^on de Piney. — *Montigun*, 1136 (ch. de l'abb. de Montiéramey). — *Mons Hyngonis*, 1164 (cart. de l'abb. de Saint-Loup). — *Mons Ingonis*, 1178 (*ibid.*). — *Monsengoonis*, *Mons Goonis*, 1196 (ch. de l'abb. de Saint-Loup). — *Montangon*, 1202 (cart. de l'abb. de Basse-Fontaine). — *Motemgom*, XIIIe s^e (bibl. de Troyes, mss. 365). — *Montengon*, 1217 (cart. de l'abb. de Saint-Loup). — *Munteingun*, 1205 (ch. de l'Hôtel-Dieu-le-Comte). — *Montien*, vers 1222 (livre des vassaux). — *Mont aingon*, 1249 (ch. de l'abb. de Montier-la-Celle). — *Montingon*, 1256 (A. Duchesne, *Hist. gén. de la maison de Vergy*, pr. p. 245). — *Montainguon*, 1256 (ch. de l'abb. de Saint-Loup). — *Yngonis*, 1297 (*ibid.*). — *Montaingon*, 1529 (ch. de l'abb. de Montiéramey). — *Hôtel-Dieu*, XVIIIe s^e (pouillé).

Seigneurie relevant du duché-pairie de Piney.

Dioc. anc. de Troyes; cout. et baill. de Chaumont; gouv. et général. de Champagne; élect. de Troyes.

MONTANTS-DE-FOOLZ (LES), h. c^ne de Villemorien.

MONTAPHILANT, h. c^ne de Trancault-le-Repost. — *Montafilain*.

MONTARARD, f. c^ne de Lignol. — *Montarar*, XVIIIe s^e (carte de Cassini). — *La Mothérard*.

MONTARARD (BOIS DE LA), c^ne de Lignol.

MONTARDOISE, f. c^ne de Montsuzain.

MONTAULIN, c^on de Lusigny. — *Mons Abolinus*, 754 (ch. de l'abb. de Montier-la-Celle). — *Monsaulain*, 1179 (cart. et arch. de la léproserie de Troyes). — *Montaublem*, 1189 (cart. de l'abb. de Notre-Dame-aux-Nonnains). — *Montablen*, 1191 (ch. de l'abb. de Montiéramey). — *Montaublen*, 1195 (ch. de l'abb. de Montier-la-Celle). — *Mons Albanus*, 1197 (ch. de l'abb. de Montiéramey). — *Montaublain*, 1200 (ch. de l'abb. de Montier-la-Celle). — *Montablain*, *Montaublein*, 1208 (ch. de l'abb. de Montiéramey). — *Mons Ablain*, 1235 (ch. de l'abb. de Notre-Dame-aux-Nonnains). — *Mons Ableini*, 1236 (ch. de l'abb. de Montier-la-Celle). — *Mons Alanus*, 1249 (ch. de l'Hôtel-Dieu-le-Comte). — *Montaulain*, 1269 (cart. et arch. de la léproserie de Troyes). — *Mons*

Allanus, 1289 (ch. de l'abb. de Notre-Dame-aux-Nonnains). — *Mons Ablanus*, 1290 (*ibid.*). — *Montaulin*, *Mont Haulain*, 1292 (fonds de Notre-Dame-en-l'Île, arch. de l'Aube). — *Montelaynus*, 1322 (ch. de l'abb. de Saint-Loup). — *Montolain*, XVIe s^e (liste des par. du diocèse). — *Mons Alani*, XVIIIe s^e (pouillé).

Pagus Trecassinus; dioc. anc., cout. et baill. de Troyes; mairie royale de Lusigny; gouv. et général. de Champagne; élect. de Troyes.

En Champ-Chouard, station gallo-romaine, nombreux vestiges de construction et fragments de céramique.

MONT-AUX-IDOLES (LE), c^ne de Parres-aux-Tertres. — Lieu où saint Patrocle, connu sous le nom de saint Parres, a été martyrisé au IIIe siècle.

MONTBÉLAIR ou BÉLAIR, f. c^ne de Saint-Benoît-sur-Seine.

MONT BERNANGE, c^ne de Torvilliers. — Altit., 175^m.

MONT-BROST, f. — Voy. MONBERAULT.

MONTCEAUX, c^on de Bouilly. — *Moncelli*, 1107 (bulle de Pascal II, arch. de l'Aube). — *Monceas*, 1185 (ch. de Manassès, évêque de Troyes). — *Monciaus*, 1214-1222 (feoda Campaniæ). — *Monciaux*, XIIIe s^e (ch. du prieuré de Notre-Dame-en-l'Île). — *Monceals*, 1230 (ch. de l'abb. de Montier-la-Celle). — *Monceaulx*, 1328 (prisie de Villemor). — *Montcaulx*, 1513 (ch. de l'abb. de Montier-la-Celle). — *Monceaux*, XVIIIe s^e (pouillé). — *Montceaux*, 1705 (rolles des jurées et bourg. d'Aumont). — *Monsseaux*, 1758 (ch. de l'abb. de Montier-la-Celle). — *Monceau*, XVIIIe s^e (carte de Cassini). — *Montreaulx*, XVIIIe s^e (Courtalon, *Top.* t. III, p. 136).

Dioc. anc., cout. et baill. de Troyes; châtell. d'Isle en partie, du siége particulier de Rumilly pour le surplus; gouv. et général. de Champagne; élect. de Troyes.

MONTCEAUX, fief, c^ne de Courtaoult, 1553; auj. disparu.

MONTCEAUX, f. c^ne de Montfey; auj. disparue. — 1553 (État du baill. de Troyes).

MONT CHAUT, c^ne de Torvilliers. — Altit., 180^m.

MONT-CHERET (FONTAINE DE), au territ. de Villy-en-Trode.

MONTCHEVREUIL, chât., étang et tuil., c^ne des Loges-Margueron. — *Stagnum de Montchevrel*, 1212 (Gall. christ. t. IV, p. 843). — *Grangia*, *Stagna de Montchevrel*, 1223 (cartul. comitum Campaniæ). — *Granchia de Monte Chevrel*, 1245 (ch. de l'abb. de Montier-la-Celle). — *Montchevreul*, 1543 (*ibid.*). — *Montchevreuil*, 1705 (rolle des jurées et bourgeoisies d'Aumont).

MONTCLINS (LES) ou LES MONCLINS, forêt, c^nes de Chennegy. — *Les Monclins*, XVIIIe s^e (carte de Cassini).

MONT DE NOÉ, c^ne de Fontette. — Altit., 354^m.

MONTEFLOIS, h. c^ne de Saint-Léger-sous-Brienne; auj. détruit. — *Montefloys*, 1603 (terr. du duché de Beaufort). — *Monteflois*, XVIIIe s^e (carte de Cassini, et Courtalon, *Top. du dioc. de Troyes*, t. III, p. 431).

MONTÉMINI, éminence artificielle, territ. de Vallant-Saint-Georges; présumée travail de défense.

MONTEQUOI, f. c^ne de Droupt-Saint-Bâle (carte du Dépôt de la guerre).

MONT-ÉRARD, forges à fer, territ. d'Aix-en-Othe. — XIVe s^e (arch. départ. fonds de l'évêché, comptes de la seigneurie d'Aix).

MONTESBRAN, lieu habité, c^ne de Saint-Lyé. — XIVe s^e (arch. départ. fonds de l'évêché).

MONTFAUCON, fief et gagnage, c^ne de Vendeuvre; auj. disparu. — 1603 (dénomb. de la seign. de Vendeuvre, par François de Luxembourg, duc de Piney. — Mém. sur la terre de Vendeuvre, mss. de la bibl. de Troyes, 2255).

MONTFEY, c^on d'Ervy. — *Mons felium*, 1146-1169 (cart. de l'abb. de la Rivour). — *Monfuef*, 1159-1180 (feoda Campaniæ). — *Monsfulcerii*, 1178 (cart. gén. de l'Yonne). — *Montfuel*, *Muntfuiel*, vers 1222 (livre des vassaux). — *Monfueil*, 1216 (cart. de l'abb. de Notre-Dame-aux-Nonnains). — *Monsfolii*, 1243 (cart. de l'abb. de Molême). — *Montfey*, 1465 (Ordonn. des roys de France, t. XVI, p. 373). — *Monfel*, 1553 (extr. et État somm. du baill. de Troyes). — *Montfueille*, 1648 (pouillé gén. du dioc. de Sens).

Dioc. anc. de Sens; cout. et baill. de Troyes; châtell. d'Ervy; gouv. et général. de l'Île-de-France; élect. de Saint-Florentin.

MONTGUEUX, 2e canton de Troyes. — *Montguor*, 1152-1180 (feoda Campaniæ). — *Mons Goeri*, 1218 (cart. de l'abb. de la Rivour). — *Mongoor*, *Monguor*, *Montguor*, vers 1222 (livre des vassaux). — *Montgueur*, *Montgeor*, 1222-1229 (feoda Campaniæ). — *Montgueor*, 1247 (arch. de l'hospice Saint-Abraham). — *Montgueeur*, 1292 (fonds de Notre-Dame-en-l'Île, arch. de l'Aube). — *Mons Gorgonis*, 1300 (ch. de Notre-Dame-des-Prés). — *Montgueux*, *Montegueur*, 1328 (prisie de Villemor). — *Monguex*, XVIIIe s^e (carte de Cassini). — *Mons Gorgonius*, XVIIIe s^e (Courtalon, *Top.* t. III, p. 161).

Dioc. anc.; cout. et baill. de Troyes; mairie royale des Noës; gouv. et général. de Champagne; élect. de Troyes. — Ainsi appelé du nom de la montagne sur laquelle ce village est assis.

MONT-HAUT (BOIS DE), c^ne de Ville-sur-Arce.

MONTHIÉRAULT, h. c^ne d'Ervy; prieuré dépendant de Saint-Germain d'Auxerre. — *Monglevicem Evaudi*

(*sic*), 1133 (cart. de Molême, arch. du dép^{t} de la Côte-d'Or, d'après Lucien Coutant, *Hist. de Bar-sur-Seine*, t. III, p. 82). — *Monasterium Airaldi*, 1151 (cart. gén. de l'Yonne). — *Monstier Herais*, 1553 (État du baill. de Troyes). — *Montierault, prieuré*, XVIIIe s^{e} (carte de Cassini).

Montiéramey, c^{ne} de Lusigny; abbaye O. S. B. fondée en 837 par Adremare ou Arrémare, prêtre de Troyes, et supprimée en 1790. — *Mansus Corbonis, nova cella*, 847 (Camusat, *Promptuarium*, fol. 282). — *Monasterium in honorem Beati Petri et S. Leonis*, 864 (*ibid.*). — *Monasterium S. Petri quod nunc nova cella dicitur*, 871 (capitul. de Charles le Chauve). — *Monasterium S. Petri Dervensis*, 950 (ch. de l'abb. de Montiéramey). — *Beatus Petrus de Dervo, Dervense monasterium*, 1117 (*ibid.*). — *Monasterium arremari*, 1118 (*ibid.*). — *Monasterium arremarense*, 1120 (*ibid.*). — *Ecclesia Dervensis*, 1155 (cart. de l'Yonne). — *Mostier arrame, Mostierarreme*, 1182 (ch. de l'abb. de Montiéramey). — *Montremeri*, XIIIe s^{e} (bibl. de Troyes, mss. 365). — *Villa arremarensis*, 1205 (*ibid.*). — *Monstiearreme, Mostier arramei*, 1271 (*ibid.*). — *Monstier arramé*, 1285 (compte des rec. et dép. du comté de Champagne). — *Moutier arrame*, 1320 (ch. de l'abb. de Montiéramey). — *Monstierarremy*, 1336 (*ibid.*). — *Monstier arreme*, 1336 (ch. du prieuré de Notre-Dame-en-l'Île). — *Monstierarramey*, 1353 (ch. de l'abb. de Montiéramey). — *Maison-Dieu*, 1355 (*ibid.*). — *La Maladiere*, 1370 (*ibid.*). — *Monstier ramé*, 1472 (lettres pat. de Louis de Laval). — *Monthieramey*, 1548 (Mém. mss. sur Vendeuvre). — *Moutiéramey*, 1619 (reg. de N. Bouillerot, procureur de l'abb. de Saint-Loup). — *Montieramé*, 1663 (ch. de l'abb. de Montiéramey). — *Montiramé*, 1679 (carte de Sanson). — *Montierramei*, XVIIIe s^{e} (pouillé). — *Monstieramey*, XVIIIe s^{e} (carte de Cassini).

Dioc. anc., cout. et baill. de Troyes; mairie royale de Lusigny; gouv. et généralité de Champagne; élect. de Troyes.

Ville close de fossés au XVIe siècle.

Montier-en-l'Île ou Motié, c^{ne} de Bar-sur-Aube. — *Insula subtus Barrum*, 1076-1089 ou 1125-1152 (ch. du prieuré de Montier-la-Celle). — *Molendini de Insula*, 1084 (ch. de l'abb. de Molême). — *Insula*, 1085-1110 (ch. du prieuré de Montier-en-l'Île). — *Insula subtus Barrum super Albam*, 1086 (ch. de l'abb. de Molême). — *Insula sub Barro*, 1101 (*ibid.*). — *Mothet*, 1232 (ch. de l'abb. de Clairvaux). — *Monasterium in Insula prope Barrum super Albam*, 1232 (ch. de l'abb. de Notre-Dame-aux-Nonnains). — *Monasterium ad Insulam*, 1278 (ch. de l'abb. de Montiéramey). — *Moustier en Lille*, 1369 (ch. du chap. de Saint-Maclou). — *Moustier en Lile*, 1400 (*ibid.*). — *Isles-sur-Aulbe*, 1615 (terrier du duché de Beaufort). — *De Motensi in Insula*, 1665 (Vignier, *Chron. Lingon.* p. 94). — *Monstier en Isle*, 1679 (carte de Sanson). — *Monstier-en-Lisle, Mothé, prieuré de Mothé*, XVIIIe s^{e} (carte de Cassini).

Dioc. anc. de Langres; cout. et baill. de Chaumont; gouv. et général. de Champagne; élect. de Bar-sur-Aube.

Montier-la-Celle, abb. O. S. B., fondée par saint Frobert de Troyes, au S.-O. de cette ville, vers 660, et réunie à l'évêché de Troyes, en 1770, par une bulle du pape Clément XIV. — *Cœnobium S. Petri insulæ Germanicæ*, 663-664 (Camusat, *Promptuarium*, f° 19). — *His Lacus*, 753 (ch. de Chelembert pour Montier-la-Celle, d'après Vallet de Viriville). — *Cella domni Bobini, S. Bobini cella*, 859 (Camusat, *Promptuarium*, f° 21). — *Monasterium B. Petri Cellensis*, 1071 (*ibid.* f° 24). — La ville de *Montier-la-Celle*, 1114 (arch. départ. fonds de Montier-la-Celle). — *S. Petrus de Cella*, 1151 (cart. et arch. de la léproserie de Troyes). — *Ecclesia Cellensis*, 1215 (inv. de l'abb. de Montier-la-Celle). — *Monasterium Cellæ*, 1242 (cart. et arch. de la léproserie de Troyes). — *Moustier la Celle de lez Troyes*, 1311 (ch. de l'abb. de Montier-la-Celle). — *Mostier la Celle lez Troies*, 1345 (*ibid.*). — *Monstier la Celle*, 1527 (Camusat, *Promptuarium*, f° 255). — *Montier la Celle*, XVIIIe s^{e} (pouillé). — *Moutier la Celle*, XVIIIe s^{e} (Cassini). — *Insula Germana, Insula a Germano, Cella antiqua*, XVIIIe siècle (Courtalon, *Top.* t. III, p. 105).

Montigny, c^{ne} d'Ervy. — *Monteniacum*, 1145 (cart. de l'abb. de Molême). — *Montigniacum*, 1181-1186 (feoda Campaniæ). — *Montigni*, 1238 (ch. de l'abb. de Notre-Dame-aux-Nonnains). — *Montigny*, XVIIIe siècle (carte de Cassini).

Dioc. anc. de Sens; cout. et baill. de Troyes; châtell. d'Ervy; gouv. de Champagne; général. de l'Île-de-France; élect. de Saint-Florentin.

Montigny, h. c^{ne} de Lagesse. — *Montigniacum juxta Jassiacum*, vers 1222 (livre des vassaux). — *Montigny*, 1328 (prisie de Villemor).

Fait partie du groupe principal de Lagesse.

Montigny (Ruisseau de), affluent de la rive droite de l'Armance.

Montmarchais, f. territ. de Doches. — 1377 (inv. des arch. du château de Gérosdot). — Voy. Maumarchais (Étang de).

Montmart (Etang de) ou Étang du Gastis, c^ne de Gérosdot.

Montmartin, c^on d'Essoyes. — *Martini Mons*, 1180-1192 (cart. de l'abb. de Clairvaux). — *Mons Martini*, 1236 (*ibid.*). — *Monsmartin*, 1581 (ch. et tit. de l'abb. de Clairvaux).

Dioc. anc. de Langres; cout. et baill. de Troyes; châtell. de Jaucourt; gouv. et général. de Champagne; élect. de Bar-sur-Aube.

Montmartin (Forêt de), c^ne de Montmartin; défrichée dans le premier quart du XVIe siècle et mentionnée, de 1210 à 1235, dans l'Inventaire des titres de la seigneurie de la Villeneuve-au-Chêne. — *Foresta que dicitur Monsmartinus*, 1215 (arch. du chât. de Vendeuvre).

Montmorency, autrefois Beaufort, c^on de Chavanges, avec chapelle. — *Bellum forte*, 1085 (Camusat, *Promptuarium*, f° 372-373). — *Belfortum*, 1115 (cart. de l'abb. de Montiérender). — *Belfort*, *Belforte*, 1174 (ch. de l'abb. de Boulancourt). — *Belfort castrum*, 1210 (feoda Campaniæ). — *Beaufort*, 1308 (liste des députés aux États de 1308). — *Beaufort sur Seyne*, 1465 (Ord. des roys de France, t. XVI, p. 373). — *Beauffort*, 1475 (ch. de l'abb. de Montier-la-Celle). — *Montmorency*, 1689 (lettres patentes de Louis XIV). — *Maladerie de Beaufort*, XVIIIe s^e (arch. hospit. de Brienne). — *Montmorenci*, *Chapitre de Beaufort*, XVIIIe s^e (pouillé). — *Grenier à sel*, XVIIIe s^e (carte de Cassini). — *Mons Maurentiacus*, *Montmorencianum*, XVIIIe s^e (Courtalon, *Top.* t. III, p. 359).

Dioc. anc. de Troyes; cout. et baill. de Chaumont; duché-pairie; gouv. et général. de Champagne; élect. de Vitry-le-François.

Château très-fort, isolé du village. — Prieuré dépendant de l'abb. de Montier-en-Der.

Tire son nom moderne du duc de Montmorency, à qui il appartenait, et qui obtint ce changement de nom par lettres patentes de 1689.

Montmorency (Château de), c^ne de Montmorency; situé sur une éminence commandant la vallée de la Voire, une partie du Perthois et la plaine de Brienne. — Château très-fort, détruit au plus tard au XVIIe s^e. Il appartint aux comtes de Champagne : Blanche, veuve de Henri le Gros, comte de Champagne, le porta en mariage à Edmond de Lancastre; cette famille de Lancastre le posséda jusqu'en 1357.

Montmorency (Forêt de), territ. de Bailly-le-Franc, de Lentilles et de Puellemontier. — *Forest de Montmorency*, XVIIIe s^e (carte de Cassini).

Mont Morvois (Le), mont situé au midi de Pont, en partie recouvert par une forêt désignée au moyen âge sous le nom de Parc de Pont et faisant partie de l'ancienne seigneurie de cette ville, assise au bas; ce mont, situé entre les marais de l'Ardusson et ceux de la Seine, a 200 mètres d'altitude. — *Mons Morvei*, forêt adjacente à l'Ardusson, *nemus de Monte Morvei*..... et *totum mareschium in rivieria Ardutionis loco illi adjacens*, 1194 (Gall. christ. inst. t. XII, p. 279. — *Ponz au Mont Morvois*, 1245 (Arch. nat. J. 195, coll. de Champagne, III, n° 75, original).

Montoie (La), h. c^ne de Rumilly-sur-Seine; auj. détruit. — *La Montoie*, XVIIIe s^e (carte de Cassini).

Montois, f. c^ne de Précy-Saint-Martin; auj. détruite. — *Monteis*, 1153 (bulle du pape Anastase IV, arch. de l'Aube). — *Grangia de Montois*, 1236 (ch. de l'abb. de Montier-la-Celle). — *Granche de Montois*, 1414 (*ibid.*). — *Le Montoys*, 1554 (*ibid.*). — *Monthois*, 1563 (*ibid.*). — *Montoye*, XVIIIe s^e (carte de Cassini).

Montpotier et non Montpothier, orthographe vicieuse, c^on de Villenauxe. — *Mons Portarum*, 1147 (ch. de l'abb. du Paraclet). — *Mons Potarius*, 1153 (*ibid.*). — *Mons figuli*, 1165 (Gall. christ. t. XII, p. 271). — *Mons Poterii*, 1209 (*ibid.* p. 285). — *Mons le Pothier*, 1222-1229 (feoda Campaniæ). — *Montpotier*, XVIIIe s^e (pouillé). — *Montlepotiers*, XVIIIe s^e (carte de Cassini). — *Mont le Potier*, XVIIIe s^e (Courtalon, *Top.* t. III, p. 240).

Dioc. anc. de Troyes; cout. de Meaux; baill. de Provins; gouv. et général. de Champagne; élect. de Troyes.

Montrée (La), h. avec chapelle de Notre-Dame-de-Pitié, c^ne de Montpotier; détruit au XVIIIe siècle. — *La Montrée*, XVIIIe s^e (pouillé).

Montreuil, c^on de Lusigny. — *Monasteriolum*, 1114 (ch. de Hugues, comte de Troyes). — *Mosterellum*, 1117 (ch. de l'abb. de Montiéramey). — *Monsterellum*, 1121 (*ibid.*). — *Musterolium*, 1154 (ch. de Henri Ier pour l'abb. de Montier-la-Celle). — *Musterolum*, 1177 (cart. de l'abb. de la Rivour). — *Monsterol*, 1185 (ch. de Manassès, évêque de Troyes). — *Montereul*, 1234-1243 (feoda Campaniæ). — *Mosterolum*, 1288 (ch. de l'abb. de Montiéramey). — *Monsterel*, 1335 (*ibid.*). — *Monsterolium*, 1363 (Ord. des roys de France, t. IV, p. 310). — *Monstereuil*, 1379 (ch. de l'abb. de Montiéramey). — *Montreuil*, 1379 (Bibl. nat. Dénomb. gén. des fiefs, reg. 10,396, coll. Delamarre, t. III, mss. Vignier). — *Monterellum*, 1461 (ch. de l'abb. de Montiéramey). — *Monstereul*, 1474 (Ord. des roys de France, t. XVIII, p. 79). — *Monstreul*, 1537 (ch. de l'abb. de Montiéramey). — *Monterolium*,

XVIIe siècle (pouillé). — *Monstreuil*, 1679 (carte de Sanson). — *Montereuil*, 1695 (ch. de l'abb. de Montiéramey).

Dioc. anc., cout. et baill. de Troyes; mairie royale de Lusigny; gouv. et général. de Champagne; élection de Troyes.

MONTRICOURT, h. c^on d'Éclance. — *Montricour*, XVIIIe s^e (carte de Cassini). — *Montricourt*, XVIIIe s^e (Courtalon, *Top.* t. III, p. 405).

MONT-SAINT-BENOÎT (LE), f. c^on d'Aix-en-Othe. — *Le mont Saint-Benoît*, XVIIIe s^e (carte de Cassini).

MONT-SAINT-ÉPOING (LE), chapelle, territ. de Nogent-sur-Seine. — XVe s^e (arch. de l'Aube, G. 14).

MONTSAUJON, fief détruit, relevant de la seigneurie de Vendeuvre au XVe s^e; mentionné, en 1669, dans la Déclaration des fiefs de la seigneurie de Vendeuvre et disparu vers la fin du XVIIe siècle. — *Montsauljon*, 1603 (dénombr. de la seigneurie de Vendeuvre, par Pierre de Luxembourg, duc de Piney. — Mém. sur la terre de Vendeuvre).

MONTSUZAIN, c^on d'Arcis-sur-Aube. — *Suzannus Mons*, 1147 (Gall. christ. inst. t. XII, p. 267). — *Mons Suzanni*, 1153 (ch. de l'abb. de Montier-la-Celle). — *Monsusen, Mont-suzayn*, 1158 (ch. de l'abb. de la Rivour). — *Monssuzanus*, 1161 (Camusat, *Promptuarium*, f° 307). — *Mont susen*, 1183 (cart. de l'abb. de la Rivour). — *Monsusanus*, 1189 (cart. de l'abb. de Saint-Loup). — *Muns suzanus*, 1189 (ch. de l'abb. de Montiéramey). — *Mons suzannus*, 1207 (Camusat, *Promptuarium*, f° 354). — *Monssuisanus*, 1217 (ch. du prieuré de Foicy). — *Monssusanus*, 1218 (ch. de l'abb. de Saint-Loup). — *Montsuzain*, 1223 (cart. de l'abb. de Notre-Dame-aux-Nonnains). — *Mont susain*, 1284 (cart. de l'abb. de Saint-Loup). — *Monsusain*, XVIe s^e (liste des par. du dioc.). — *Mont suzin*, 1621 (ch. du prieuré de Villacerf). — *Monssusio*, XVIIIe s^e (Courtalon, *Top.* t. III, p. 465).

Dioc. anc., cout. et baill. de Troyes; mairie royale de la Barbuise; gouv. et général. de Champagne; élect. de Troyes.

Maison forte, XVe siècle.

Créé en 1790 chef-lieu d'un canton du district d'Arcis comprenant 8 c^nes : Aubeterre, Chapelle-Vallon, Charmont, Feuges, Fontaine-Luyères, Montsuzain, Saint-Remy-sous-Barbuise et Voué, et supprimé en l'an IX.

MONTULLET, f. c^on de....., non loin de Chalette. — *Grangia de Montullet*, 1206 (cart. de l'abb. de Saint-Loup). — *Grangia de Montetulleto, de Montulleto*, 1218 (*ibid.*).

MONY (LE), fief, c^ne de Piney; auj. détruit. — *Moni*, XVIIIe siècle (pouillé). — *Le Mony*, XVIIIe siècle (Cassini).

MORAMBERT, c^on de Ramerupt. — *Maisières*, XVIe s^e (ch. du prieuré de Sainte-Thuise). — *Morambertus*, XVIIe s^e (pouillé). — *Morambert*, 1615 (terr. du duché de Beaufort). — *Morembert*, XVIIIe s^e (carte de Cassini).

Dioc. anc. de Troyes; cout. et baill. de Chaumont; gouv. et général. de Champagne; élect. de Bar-sur-Aube.

MORCEY ou MORSEY, h. c^on de Lentilles. — *Morceie*, 1219 (cart. de l'abb. de Montiérender). — *Molendinum de Morceis*, 1220 (*ibid.*). — *Li biez du Morceis*, 1228 (cart. de l'abb. de Boulancourt). — *Molin de Morcies*, 1264 (ch. de l'abb. de la Chapelle-aux-Planches). — *Morcee, Morces*, 1603 (terrier du duché de Beaufort). — *Morsey*, XVIIIe s^e (Cassini).

MORES, mieux MORE, h. c^ne de Celles; abb. O. C. fondée en 1152 par saint Bernard et par Geoffroy, évêque de Langres, et détruite en 1790. — *More*, 1101 (cart. de l'abb. de Molême). — *Moranum*, 1113 (Coutant, *Not. hist. sur l'abb. de Mores*). — *Mores*, 1167 (ch. de l'abb. de Quincy). — *Moriense cœnobium*, 1617 (Coutant, *Not. hist. sur l'abb. de Mores*). — *Miræ*, 1618 (Papire Masson, p. 157). — *Nostre Dame de Mores*, 1633 (titres de l'abb. de Mores).

Ruines intéressantes du cloître, de l'église et de l'abbatiale.

MORGE (LA), ruiss., affl. de la rive droite de la Barse; coule de Gérosdot à Lusigny, en passant par le territ. du Mesnil-Saint-Père. — *Morgea*, 1136-1146 (cart. de l'abb. de la Rivour). — *Morgia*, 1139-1143 (*ibid.*). — *Morge*, 1174 (*ibid.*).

MORGE (LA GRANDE-), étang naturel, territ. de Piney, d'où sort le ruiss. de la Morge ou Morge-des-Bois.

MORGE (LA PETITE-), étang naturel, nommé aussi *la Morge d'Orient*.

MORGEAT (ÉTANG DU), c^ne du Mesnil-Saint-Père.

MORGE-DES-CHAMPS (ÉTANG DE LA), c^ne du Mesnil-Saint-Père.

MORIÉMONT (BOIS DE), c^nes de Vitry-le-Croisé et de Champignolle.

MORLIEU (BOIS DE), c^ne d'Arconville.

MORVAUX, f. c^ne de Baroville (l'un des anc. celliers de l'abb. de Clairvaux); auj. détruite. — *Mora vallis*, 1143 (cart. de l'abb. de Clairvaux). — *Morvals*, 1173 (ch. de l'abb. de Clairvaux). — *Morval*, 1189 (cart. de l'abb. de Clairvaux). — *Cellarium de Morval*, 1198 (ch. de l'abb. de Clairvaux). — *Morvallum*, 1231 (*ibid.*). — *Morvaux*, XVIIIe s^e (carte de Cassini).

Morvilliers, c^on de Bar-sur-Aube. — *Morinviler, Moriviller*, 1227 (cart. de l'abb. de Clairvaux). — *Morinvillare*, 1227 (*ibid.*). — *Morvillare*, 1242 (cart. de l'abb. de Basse-Fontaine). — *Morivillare*, 1303 (ch. du chap. de Saint-Maclou). — *Morviller*, 1362 (ch. du prieuré de Foicy). — *Morivillers*, 1396 (ch. du chap. de Saint-Maclou). — *Moiriviller*, 1400 (*ibid.*). — *Morvilliers*, XVIe s^e (liste des par. du dioc.).

Dioc. anc., cout. et baill. de Chaumont; gouv. et général. de Champagne; élect. de Bar-sur-Aube.

Morvilliers (Bois de), c^on de Morvilliers.

Morvilliers-le-Petit, h. c^ne de Morvilliers.

Morvois (Le), *pagus* ou *comitatus*, pays des marais, région naturelle des marais dans lesquels coule la Seine, de Méry au-dessous de Nogent, dans le dép^t de l'Aube : ce *pagus* forma l'ancien doyenné de Pont-sur-Seine. — *Pagus Mauripensis*, 841 (Annales de Saint-Bertin). — *Pagus mauripansis*, 840-855 (cart. de l'abb. de Nesle-la-Reposte, f° 20). — *Pagus morivensis*, avant 854 (D. Bouquet, t. VIII, p. 642). — *Comitatus morivensis*, IXe s^e (lettres de Charles le Chauve). — *Morvisum, morvensis, moriviso* et *morivensi*, 853 (autre charte du même roi).

Ce pays a été, à tort, confondu avec le Morvand (*Morvinnus pagus*) et avec le Hurepoix (*pagus Huripensis*), placé à l'O. et non limitrophe, à l'occasion du diplôme de Charles le Chauve sur les *missi dominici*.

Sont indiqués comme faisant partie de ce *pagus* ou *comitatus* carlovingien : Marnay, *Villam madriniacum in morivensi comitatu sitam*, 853 (dipl. de Charles le Chauve); Nogent-sur-Seine, *Novigentum*, 859 et 862; Bouchy-le-Repost, *Locum Buxidum*, et non *Buxoy*, comme l'a écrit Hadrien de Valois; Resson, *villa Rosontum*, de 840 à 855, 980; l'abbaye de Nesle-la-Reposte, *Nigella abscondita* (Seine-et-Marne). On doit y comprendre encore Chalautre-la-Grande, *Calixta nova*; Ordon, *Ordonus*; Puits-Froux, *Puteus Flodulfi*, de la commune de Chalautre; Liours, *Ledors* ou *Tedors*; Courtioux, *Curtis agoldi*; le Mériot, *Mergellus*; Pigy, *Pelgiacus*, commune de Léchelle; Chantemerle, *Cantumerulum*, et non *Cantagrellum*, Cantagrel, qui n'a pas existé; Corgive, de la commune de Courtioux (?), *Corbedinum*, 980 (Gallia christ. inst. t. II).

Il y avait doute sur la situation de quelques-unes de ces localités, placées par M. Boutiot dans le Montois au lieu du Morvois. Le Montois, quoiqu'il ne soit mentionné dans aucun texte, dit-on (Mém. lus en Sorbonne, 1864 p. 53), n'en existe pas moins; il doit son nom à la configuration du sol. Les géographes mentionnent : *Mons-en-Montois*, *Donnemarie-en-Montois*; M. Guérard, dans sa liste des *pagi*, comprend le Montois, et M. Delettre, en 1849, a publié l'*Histoire de la province du Montois*. M. Boutiot n'a donc rien inventé, comme on l'a prétendu à tort, en mentionnant le *Montois* dans ses *Études sur la géographie ancienne appl. au dép^t de l'Aube* (Boutiot, *Histoire de la ville de Troyes et de la Champagne méridionale*, t. I, p. 523).

Mosanne (La), ruisseau. — Voy. Mauzanne (La).

Motré, c^on. — Voy. Montier-en-l'Île.

Mothe (La), fief sis à Aulnay. — *La Motte*, 1617 (reg. d'homm. à M^sr de Luxembourg). — *La Mothe, le fief le Bey*, 1642 (Foy et homm. de divers seign.).

Mothe (La), fief, c^on de Donnement, relevant de Rosnay. — *Mota*, 1201 (feoda Campaniæ). — *La Mothe*, 1642 (Foy et homm. de divers seign.). — *La Motte*, XVIIIe s^e (Courtalon, *Top.* t. III, p. 340).

Mothe (La), h. c^ne de Romilly-sur-Seine.

Mothe (La), anc. château et verrerie, c^ne de Rumilly-lez-Vaudes; auj. détruits. — *La Mothe*, XVIIIe s^e (carte de Cassini).

Motré (Le), h. c^ne de Poivre, avec chapelle de l'anc. château de Sainte-Suzanne. — *La Motte-lez-Poivre*, 1583 (le P. Anselme, *Hist. généal.*). — *La Mothe*, XVIIIe s^e (pouillé). — *Le Mothée, le Motté*, XVIIIe s^e (carte de Cassini). — *Chapelle Sainte Agathe*, XVIIIe s^e (Courtalon, *Top.* t. III, p. 366).

Mothe-Bouillot (La), chât. c^ne d'Ervy; auj. détruit.

Mothe de Briolles (La), fief sis au territ. de Briel; mentionné, en 1464, dans l'Inventaire des titres de la seigneurie de la Villeneuve-au-Chêne.

Mothois (Le), h. c^ne de Marcilly-le-Hayer; ancien fief. — *Le Montoy*, 1490 (inv. des arch. départ. G. 720). — *Le Mottois*, XVIIIe s^e (pouillé). — *Le Montoy*, XVIIIe s^e (carte de Cassini). — *Monthois, Mothois*, XVIIIe s^e (Courtalon, *Top.* t. III, p. 198).

Motte (La), f. c^ne d'Ervy; auj. détruite. — *La Motte*, XVIIIe s^e (carte de Cassini).

Motte (La), éc. c^ne de Jully-sur-Sarce.

Motte (La), anc. château, derrière l'église de Paisy-Cosdon; détruit avant le XVIIe siècle. — *La Motte* (Courtalon, *Top.* t. III, p. 166).

Motte (La), h. c^ne de la Rivière-de-Corps. — *La Motte*, XVIIIe s^e (pouillé).

Motte (La), fief relevant de Rosnay; auj. disparu. — *La Motte*, XVIIIe s^e (Courtalon, *Top.* t. III, p. 368).

Motte (La), ancien château, c^ne de Saint-Léger-près-Troyes. — *La Motte*, XVIIIe s^e (Courtalon, *Top.* t. III, p. 118).

Motte (La), f. c^ne de Saint-Loup-de-Buffigny.

Motte-le-Hayer (La), h. c^ne de Marcilly-le-Hayer. — *La Mothe*, 1328 (prisie de Villemor). — *La Motte*, XVIIIe s^e (carte de Cassini).

Motte-Merrey (La), anc. fief, sis à Merrey. — *La Motte-Merrey* (mentionné par Coutant, *Notice hist. sur Merrey*).

Motte-Philippe (La), h. c^ne de Saint-Phal. — *La Motte-Philippe*, XVIIIe siècle (Cassini).

Mottes (Bois des), c^ne d'Essoyes. — Doit son nom à deux *tumuli* qui existent encore.

Mottes (Les), territ. d'Ervy : travail fait de main d'homme, peut-être des mottes celtiques ou *tumuli*.

Mottes (Les), anc. fief, c^ne de Villy-le-Maréchal. — Très-bizarres dans leur disposition ; entourées de fossés très-profonds.

Motte-Tilly (La), c^ne de Nogent-sur-Seine. — *Tillide*, IXe s^e (Quantin, *Recherches sur la géographie d'Auxerre*). — *Tilleium*, *Tiliacum*, 1147 (ch. de l'abb. du Paraclet). — *Teilleium*, 1194 (cart. de l'abb. du Paraclet). — *Teliacum*, 1225 (ch. de l'abb. de Vauluisant). — *Tylliacum*, 1256 (*ibid.*). — *Tilli*, 1263 (cart. de l'abb. du Paraclet). — *Thilliacum*, 1278 (ch. de l'abb. de Vauluisant). — *Tillia*, 1301 (cart. de l'abb. du Paraclet). — *La Mote de Tilly*, 1412 (Ordonn. des roys de France, t. X, p. 16). — *La Motte de Tilly*, 1474 (cart. de l'abb. de Scellières). — *La Mothe de Thilly*, 1509 (ch. de l'abb. de Vauluisant). — *La Motte de Tilly-lez-Nogent*, 1567 (Mém. d'Hatton, p. 506 et 713). — *La Motte sur Seine*, 1572 (*ibid.*). — *La Motte Tilly*, 1780 (ch. du prieuré des Tables).

Dioc. anc., cout. et baill. de Sens ; gouv. de Champagne ; général. de l'Île-de-France ; élect. de Sens. Château fort détruit ; auj. beau château moderne.

Moulin (Le), m^in, c^ne de Balnot-sur-Laigne.

Moulin (Le), m^in, c^ne de Boulages.

Moulin (Le), m^in, c^ne de Chauffour.

Moulin (Le), m^in, c^ne d'Ervy.

Moulin (Le), h. c^ne d'Hampigny.

Moulin (Le), h. c^ne de Marcilly-le-Hayer. — *Puttemusse*, XVIIIe s^e (Cassini).

Moulin (Le), moulin à blé, c^ne de Neuville-sur-Seine.

Moulin (Le), moulin à blé et à tan, c^ne de Neuville-sur-Vanne.

Moulin (Le), m^in, c^ne de Précy-Saint-Martin.

Moulin (Le), m^in, c^ne de Ruvigny.

Moulin (Le), m^in, c^ne de Saint-Benoît-sur-Vanne.

Moulin (Le), m^in, c^ne de Saint-Parres-lez-Vaudes.

Moulin (Le), h. c^ne de Salon.

Moulin (Le), m^in, c^ne de Trancault.

Moulin (Le), h. c^ne de Vaudes. — *Le Moulin*, XVIIIe s^e (Courtalon, *Top.* t. III, p. 136).

Moulin (Le Vieux-), sur la Barse, c^ne de Briel. — Mentionné dans l'Inventaire des titres de la baronnie de la Villeneuve-au-Chêne, il était détruit avant 1464.

Moulin à eau (Le), m^in, c^ne de Jasseines.

Moulin à tan (Le), usine, c^ne d'Aix-en-Othe.

Moulin à vent (Le), m^in, c^ne de Coussegrey.

Moulin à vent (Le), banal, c^ne de la Loge-aux-Chèvres. — Mentionné à l'Invent. des titres de la baronnie de la Villeneuve-au-Chêne, 1572, et détruit au XIXe s^e.

Moulin à vent (Le), m^in, c^ne du Plessis-Gâtebled.

Moulin à vent (Le), m^in, c^ne de Prunay-Belleville.

Moulin à vent (Le), m^in, c^ne de Semoine.

Moulin Basset (Le), m^in, c^ne de Bragelogne.

Moulin Blanc (Le), m^in, c^ne d'Auxon.

Moulin Brûlé (Le), m^in à vent, c^ne de Vougrey ; auj. détruit. — *Moulin Brulé*, XVIIIe s^e (carte de Cassini).

Moulin Caïn (Le), m^in, c^ne d'Urville.

Moulin de Chappes (Le), m^in, à Chappes. — *Officina molaris*, 753 (ch. de Chelembert).

Moulin de la Liberté (Le), m^in, c^ne de Vinets.

Moulin-d'en-Bas-du-Château (Le), f. c^ne de Saint-Mards-en-Othe. — *Le sault de la Fondouere a fez* (fer), 1512 (ch. de Jehan Bourgeoys, garde du scel).

Moulin d'en-Haut (Le), m^in, c^ne de Bligny.

Moulin d'en-Haut (Le), m^in, c^ne de Chaource.

Moulin de Nouet (Le), c^ne de Saulsotte. — *Molin de Nouet*, 1339 (ch. de l'abb. de Montier-la-Celle).

Moulin des Nobles (Le), m^in, c^ne de Villy-en-Trode.

Moulin des Roches (Le), m^in, c^ne de Villenauxe.

Moulin des Vignes (Le), m^in, c^ne de Villy-en-Trode.

Moulin du Bas (Le), m^in, c^ne de Soulaines.

Moulin du Bas (Le), m^in, c^ne de Ville-sur-Arce.

Moulin du Bas (Le), m^in, c^ne de Ville-sur-Terre.

Moulin du Bois (Le), m^in, c^ne d'Auxon.

Moulin du Bois (Le), m^in, c^ne de Mussy-sur-Seine.

Moulin du Bois (Le), m^in, c^ne de Thieffrain. — *Molendinum juxta fontem Sancti Hylarii*, 1228 (ch. de l'abb. de Montiéramey). — *Moulin du Bois*, 1553 (extr. et État somm. du baill. de Troyes).

Moulin du Haut (Le), m^in, c^ne de Trouan.

Moulin du Haut (Le), m^in, c^ne de Villemaur.

Moulin du Pré-Chevreuil (Le), c^ne de la Villeneuve-au-Chêne. — Mentionné, en 1576, dans l'Inventaire des titres de la baronnie de la Villeneuve-au-Chêne.

Moulinet (Le), f. autrefois m^in, c^ne de Briel. — *Moulin neuf*, XVIIIe s^e (Cassini).

Moulinet (Le), f. et chât. c^ne de Pont-Sainte-Marie ; maison de maître ; ancien hameau. — *Le Moulinet*, XVIIIe s^e (pouillé).

Moulin Jacquet (Le), m^in, c^ne de Dierrey-Saint-Pierre.

Moulin le Roi (Le), territ. de Troyes ; existait en 1340 et sans aucun doute antérieurement. — Voy. Papeterie (La).

Moulin-Moyen (Le), h. c^ne de Montiéramey. — *Le Moulin moyen*, 1577 (inv. des tit. de la seign. de la

Villeneuve-au-Chêne). — *Le (moulin) moyen* (carte de Cassini).

Moulin Neuf (Le), m^in, c^ne d'Hampigny.

Moulin Neuf (Le), m^in, c^ne de Pouan. — *Molendinum novum*, 1223 (ch. de l'abb. de Montiéramey). — *Molin neuf*, 1288 (cart. du Temple). — *Moulineuf*, XVIIIe s^e (pouillé). — *Moulin neuf*, XVIIIe s^e (carte de Cassini).

Moulin Neuf (Le), m^in, c^ne de Soligny.

Moulin Neuf (Le), m^in, c^ne de Trainel. — *Moulin neuf*, XVIIIe s^e (carte de Cassini).

Moulin Neuf (Le), m^in, c^ne d'Urville.

Moulinot (Le), m^in, c^ne d'Arentières.

Moulin Pochet (Le), m^in, c^ne d'Auxon.

Moulin Rouge (Le), m^in, c^ne d'Arentières.

Moulin Rouge (Le), m^in, c^ne de Channes.

Moulin Rouge (Le), m^in, c^ne de Marigny. — *Moulin Rouge, Étang du Moulin Rouge*, XVIIIe s^e (carte de Cassini).

Moulins à eau, auj. détruits : — sur l'Alain, à Pouy; — sur l'Amance, à Amance; — sur l'Ancre, à Bercenay-en-Othe; — sur l'Ardusson, à Saint-Loup-de-Buffigny et à Quincey; — sur la Barbuise, celui du Bécheret, un moulin à Charmont; — sur la Barse, à la Brosse, c^ne de Montaulin; au Rasle, c^ne de Courteranges; à Chanteloup, c^ne de Lusigny; aux Amancières, c^ne de Montiéramey; au Moulinet, c^ne de Briel; le moulin banal du Chêne, c^ne de la Villeneuve; de la Carre, c^ne du Champ-au-Roi; des Grandes-Forges, du Prieuré et de l'Ouzotte, à Vendeuvre; — sur la Hurande, à Villepart, c^ne de Breviandes; — sur le Meldançon, à Donnement et à St-Léger-sous-Margerie; — sur l'Orvin, à Bercenay-le-Hayer; — sur le Ravet, à Aulnay; — sur la Seine, à Saint-Lyé, à Vermoise, à Vanne, à Froide-Rive, à Culoison, à Pont-Sainte-Marie, à Saint-Parres (les moulins au Mont) (arch. municip. de Troyes, reg. de la voirie); à Troyes, moulin de Croncels, 1419; les moulins Neufs, créés en 1424, brûlés en 1524; à Saint-Julien, les moulins de Sencey (XVIIe s^e), à Targes, 1382 (arch. départ. fonds de l'Hôtel-Dieu-le-Comte), à Plaines; — sur la Vanne, à Cosdon, c^ne de Paisy; moulin à foulon, au-dessus d'Armentières, c^ne de Saint-Benoît-sur-Vanne; à Vulaines, écart de cette c^ne; — sur la Voire, à Chalette, à Bétignicourt.

Moulins au Mont, c^ne de Saint-Parres-aux-Tertres; détruits au XVe siècle. — *Molendina ad montes*, XIVe s^e (arch. de l'Aube, Liber Villosus, Ecc. brec.). — *Moulins au Mont*, 1440 (arch. mun. de Troyes).

Moulins à vent. — 1 à Auzon, 1 à Brevonne, 1 à Champfleury, 1 à Champignolle, 1 à Chassericourt, 1 à Cunfin, 1 à Doches, 1 à Faux-Villecerf, 1 à Fontette, 1 à Villy-le-Maréchal, dit *de Gizon*, 1 à Maraye, 2 à Mesnil-Sellières, 1 à Pel-et-Der, 1 à Semoine, 1 à Thil, 1 à Villiers-le-Bois.

Moulins à vent détruits depuis le milieu du XVIIIe s^e. — 1 à Beauregard, c^ne de Laines-aux-Bois; 3 à Beurey, 1 à Blignicourt, 3 à Bouilly, 1 à Bouy-Luxembourg; 1 à Brantigny, c^ne de Piney, dit *de la Tombelle*; 1 à Channes, 1 à Chanteloup (Sainte-Savine), 1 à Charmont, 1 à Chassericourt, 1 à Coussegrey, 1 à Créney, 1 à Dierrey-Saint-Pierre; 1 à Galilée (Laines-aux-Bois), 2 à Gérosdot, 1 à Jasseines, 1 à Lantages, 1 à Laubressel, 1 à Lévigny, 1 à Lignol, 1 à Lirey, 1 à Longpré, 2 à Magnant, 2 à Magny-Fouchard, 1 à Messon, 1 à Montaulin, 1 à Montgueux, 1 à Montmorency, 2 à Nuisement (le Puits-et-Nuisement), 1 à Onjon, 1 à Pargues, 1 au Pavillon, 1 à Piney, 1 à Poivre, 1 à Pougy, 1 à Rance, 1 à Rosières, 1 à Sainte-Savine, 1 à Saint-Usage, 1 à Thennelières, 1 à Torvilliers, 1 à Vauchassis, 1 à Vauchonvilliers, 2 à la Vauriot (Laines-aux-Bois), 1 à Villeloup, 1 à Ville-sur-Terre, 1 à Villiers-le-Brûlé (Piney), 1 à Vitry-le-Croisé, 1 à Voulgré.

Moulins-Brûlés (Les), usines, c^ne de Troyes. — *Moulin de Maître André* ou *Andriau*, XIIIe s^e; — *Moulins de Chaillocl, de Chailloeil, de Chaillouet*, brûlés au XVe s^e, ou *de Brusley* (arch. munic. de Troyes).

Ces usines ont successivement servi à moudre le grain, à fabriquer le papier et à écraser le tan; aujourd'hui ce sont des filatures de coton.

Moulins de Brienne-la-Vieille, éc. de cette c^ne.

Moulins de Nogent-sur-Seine (Les), mentionnés en 862 (dipl. de Charles le Chauve), *Molindini*.

Moulins des Étuves (Les), c^ne de Troyes; détruits au plus tard au XVe siècle. — *Molendini Osmondi*, 1134 (sentence de Thibault, comte de Champagne). — *Molendini juxta Balnea*, 1157 (ch. de fondation du chap. de Saint-Étienne de Troyes). — *Molendina Hosmundi*, XIIe siècle (bibl. de Troyes, mss. 365).

Moulins du Pont-Hubert, c^ne de Pont-Sainte-Marie; détruits au XVIIIe siècle. — 1154 (appart. à l'abb. de Saint-Loup de Troyes). — 1157 (appart. au chap. de Saint-Étienne de Troyes).

Moulins-Neufs (Les), f. c^ne de Bayel. — *Moulin neuf*, XVIIIe s^e (carte de Cassini).

Moulins Neufs (Les), construits par les habitants de Troyes et l'Hôtel-Dieu-le-Comte, en 1424, près de la porte de Croncels et en ville, pour remplacer les moulins de Croncels, détruits en 1419. Les moulins Neufs, brûlés dans l'incendie de 1524, n'ont pas été reconstruits.

Moulin-Vaillant (Le), h. c^ne de Vaudes; auj. détruit. — 1553 (état du bailli. de Troyes).

Moussey, mieux Moucey, c^on de Bouilly. — *Muciacum*, 1097-1104 (cart. de l'abb. de Molême). — *Mulceium*, 1099 (*ibid.*). — *Mulciacum*, 1101 (*ibid.*). — *Molceyum*, vers 1105 (Camusat, *Promptuarium*, f° 173). — *Molceium*, 1209 (Gall. christ. inst. t. XII, p. 286). — *Mouceyum*, 1267 (ch. de l'abb. de Notre-Dame-des-Prés). — *Moucy*, 1282 (*ibid.*). — *Monce*, 1292 (fonds de Notre-Dame-en-l'Île, arch. de l'Aube). — *Moussey*, 1420 (ch. de l'abb. de Montier-la-Celle). — *Muissy*, 1503 (Bibl. nat. coll. de Champagne, t. XVII). — *Moceyum*, XVIe s^e (pouillé). — *Mousseium*, 1594 (Grosley, *Mém. sur les Troyens cél.* t. II, p. 150). — *Muceyum*, XVIIe s^e (pouillé). — *Moucei*, *Mouceium*, *Muceium*, XVIIIe s^e (*ibid.*). — *Moucey*, XVIIIe s^e (Courtalon, *Top.* III, 11).

Dioc. anc., cout. et baill. de Troyes; châtell. d'Isle-Aumont; gouv. et général. de Champagne; élect. de Troyes.

Mousson, h. c^on de Barberey-Saint-Sulpice. — *Moucons*, 1209 (cart. de l'abb. de Molême). — *Mousson*, XVIIIe s^e (pouillé).

Moussot (Le), h. c^ne de Pont-sur-Seine.

Moutat (Le), îles formées par la Seine sur le territ. de Droupt-Sainte-Marie.

Moûtier-Saint-Loup (Le), anc. prieuré situé au N. de Chappes; existait en 1332; est auj. détruit. — 1450 (arch. départ. fonds de Montier-la-Celle).

Muette (La), f. c^ne de Saint-Aubin; auj. détruite. — *La Muette*, XVIIIe s^e (carte de Cassini).

Muissy (Le moûtier de), près Souleau, c^ne de Saint-Pouange. — XIVe s^e (arch. de l'Aube, châtell. de Troyes). — 1503 (f. de la châtell. d'Isle-Aumont, Bibl. nat. coll. de Champagne, t. XVII).

Peut-être le moûtier ou château de Moussey.

Murats (Les), tuilerie, c^ne de Prusy.

Murut (Étang de), c^ne du Petit-Mesnil.

Musseputain, étang, c^ne de Brevonne. — *Estang de Musseputain*, 1519 (ch. de la comm^rie de Troyes).

Musseputain, étang à Gérosdot; auj. desséché. — 1684 (inv. des arch. du chât. de Gérosdot). — *Misseputain*.

Mussy-sur-Seine, ch.-l. de c^on, arrond. de Bar-sur-Seine. — *Musciacum*, 815 (Arch. nat. inv. et doc. t. I, p. 6). — *Muisseium*, 1135 (cart. de l'abb. de Clairvaux). — *Mussi*, 1151 (Gall. christ. inst. t. IV, p. 174). — *Musi*, 1164 (ch. de l'abb. de Clairvaux). — *Muceium*, 1179 (*ibid.*). — *Muxeium*, 1183 (cart. de l'abb. de Clairvaux). — *Musseium*, 1202 (ch. de l'abb. de Clairvaux). — *Mussy*, 1213 (cart. de l'abb. de Clairvaux). — *Museium*, 1224 (*ibid.*). — *Muxeyum*, 1231 (cart. de l'abb. de Molême). — *Muceyum*, 1235 (cart. de l'abb. de Clairvaux). — *Musseyum*, 1245 (cart. de l'abb. de Molême). — *Mussy sur Saigne*, 1247 (Coutant, *Hist. de Bar-sur-Seine*, t. I, p. 82). — *Mussiacum*, *Mussyacum*, 1262 (ch. du chap. de Mussy). — *Muixé*, 1275 (ch. orig. du Moûtier-Saint-Jean, arch. de la Côte-d'Or). — *Muixi*, *Muxiacum*, 1292 (inv. et doc. Actes du parlement de Paris, p. 274). — *Mussey*, 1324 (ch. de l'abb. de Clairvaux). — *Muxi*, 1389 (rec. d'aveux et dénombr.). — *Mussi Levesque*, 1468 (Ordonn. des roys de France, t. XVII, p. 156). — *Musseyum Episcopi*, 1496 (arch. hospit. de Chaource). — *Mussy l'Evesque*, 1612 (arch. comm. de Mussy). — *Muciacum ad Sequanam*, XVIIe s^e (Hadrien de Valois, *Notitia Gall.* p. 315). — *Mussy l'Évêque*, *Bois de Mussy*, XVIIIe s^e (carte de Cassini). — *Hôpital* (arch. du bureau de bienfaisance de Mussy). — *Maladerie* (arch. hospit. de Bar-sur-Aube).

Dioc. anc. de Langres; cout. et baill. de Sens; gouv. et général. de Champagne; élect. de Bar-sur-Aube.

Ville très-forte, avec château fort dans l'intérieur de la ville. — Chapitre de chanoines fondé en 1218 par Guillaume de Joinville, évêque de Langres.

Créé, en 1790, chef-lieu d'un canton du district de Bar-sur-Seine comprenant 9 c^nes : Mussy et Plaines-Saint-Lange, et augmenté en l'an IX des c^nes de Celles, Courteron, Gyé, Neuville, Polisot et Polisy. — Chef-lieu de canton ecclésiastique renfermant 7 paroisses ou succursales : Celles, Courteron, Gyé, Neuville, Plaines, Polisot et Polisy.

N

Nage (Bois de), c^ne de Cunfin.

Nagère (La), affl. de la rive droite de la Seine, territ. de Mergey.

Nagère (La), font. territ. de Troyes : doit son origine aux infiltrations produites par la surélévation des eaux de la Seine dans les canaux de dérivation. — *Nagère*, au XVIe s^e, est pris pour rupture, dérivation (arch. munic. de Troyes, layette 28, pièce 396).

Nagot ou Nago, ruisseau, affl. de la rive droite de la Vienne. — Fontaine, dite aussi *Fontaine Napoléon*, territ. de la Rivière-de-Corps : c'est l'une des sources de la Vienne.

Nagot, anc. h. auj. f. c^ne de la Rivière-de-Corps. — *Nagot*, XVIIIe s^e (pouillé).

Naurois (La), f. c^ne de Montaulin. — *Les Norrois*, XVIIIe s^e (pouillé). — *La Naurois*, XVIIIe s^e (carte de Cassini).

Naurois (La), f. c^ne de Pars.

Nauxe (La), ruiss. affl. de la rive droite de la Seine; prend sa source au N. de Dival, arrose Dival, Villenauxe, la Rue, Barbuise, Courtavant, prend le nom de *Canal de Courtavant* et se jette dans la Seine près du hameau de la Vente, territ. de la Saulsotte. — *Balbucia*, 840 (cart. de l'abb. de Nesle-la-Reposte). — *Riparia de Nosee*, 1214 (cart. de l'abb. du Paraclet). — *La Villenoce*, 1656 (carte de Sanson). — *La Nesle*, *Noxa*, XVIIIe s^e (Courtalon, *Top.* t. III, p. 225). — *La Noxe*, *le Noisé*, *la Vaunoise*, *la Villenauxe*, XVIIIe s^e (Boutiot, *Études sur la géogr. anc. du dép^t de l'Aube*). — *Canal de Courtavant*, XVIIIe s^e (carte de Cassini).

Nemours (Duché-Pairie de), Seine-et-Marne. — Ce duché-pairie fut érigé en 1404 par Charles VI en faveur de Charles III, dit le Noble, roi de Navarre, en échange de certaines terres et seigneuries et pour l'abandon de tous ses droits sur le comté de Champagne et de Brie. Outre les domaines situés hors du dép^t de l'Aube, il comprenait: le château et la châtellenie de Beaufort-en-Champagne (Montmorency depuis 1689), la ville de Soulaines, la ville et la châtellenie de Nogent-sur-Seine, la ville et la châtellenie de Pont-sur-Seine, les château, ville et châtellenie de Saint-Florentin, celle-ci renfermant la ville et la châtellenie d'Ervy: tous ces lieux, sauf Saint-Florentin, sont situés dans le dép^t de l'Aube. Ce duché fut réuni au domaine le 8 février 1504, puis reconstitué en 1507 en faveur de Gaston de Foix. Au XVIIe siècle, les seigneuries ci-dessus furent successivement distraites du duché de Nemours par suite d'aliénations. — Pendant le XVIe siècle, Nogent, Pont, Ervy, Beaufort, Soulaines, firent partie de l'élection de Nemours, ainsi que Longueville, Chavanges, Jaucourt, Hampigny, Valentigny, etc.

Nerveau ou Nervot, h. c^ne de Saint-Mards-en-Othe. — *Le Nervau*, XVIIIe s^e (pouillé). — *Nervux*, XVIIIe s^e (carte de Cassini).

Nesle-la-Réposte, abb. O. S. B. transférée à Villenauxe en 1670 (le village de Nesle est dans le dép^t de Seine-et-Marne). — *Nigella*, 840-855 (cart. de Nesle-la-Réposte).

Neuville, c^ne de Saint-Christophe. — *Nova villa*, 1083-1121 (cart. de l'abb. de Montiérender). — *Neufville-sous-Brène*, 1296 (arch. départ. fonds de l'évêché, Notre-Dame-en-l'Île, G, 1196).

Encore paroisse en 1457, Neuville a complétement disparu; Saint-Christophe, auj. paroisse, en dépendait avant cette époque. Cette localité était située entre Brienne et Lesmont, en face de Précy-Saint-Martin et près de la ferme dite des Fontaines; le nom de *Neuville* est encore donné à un bois voisin indiqué par Cassini sous celui de *Garenne*. En 1381, le curé est taxé à 35 sous dans l'aide levée sur le clergé du diocèse; en 1407, le revenu de la cure est estimé 50 livres; en 1457, cette cure est vacante.

Neuville (Bois de), c^ne de Neuville-sur-Vanne.

Neuville (Bois de), territ. de Saint-Christophe. — *La Garenne*, XVIIIe s^e (Cassini).

Neuville-sur-Seine, c^ne de Mussy-sur-Seine. — *Nova villa in Barrensi comitatu*, 971 (D. Bouquet, *Hist. gaul. et fr.* t. IX, p. 239). — *Novavilla*, 1148 (Camusat, *Promptuarium*, f° 366). — *Novilla*, 1213 (ch. du couvent de la Gloire-Dieu). — *Noville*, 1286 (*ibid.*). — *Neuvile*, 1292 (*ibid.*). — *Moulins de Nuefvile*, 1315 (*ibid.*). — *Nuefville*, 1352 (*ibid.*). — *Neufville*, 1371 (Coutant, *Rapport sur les découvertes archéologiques faites à Neuville*). — *Neuville*, 1379 (Bibl. nat. Dénomb. gén. des fiefs, reg. 10396, coll. Delamarre, t. III, mss. Vignier). — *Novella*, 1496 (Camusat, *Promptuarium*, f° 300).

Pagus ou *comitatus Barrensis*; dioc. ancien de Langres; cout. et baill. de Sens; gouv. et général. de Champagne; élect. de Bar-sur-Aube.

Ville fermée de fossés dans lesquels coulent encore les eaux de la Seine; ancien château fort à l'intérieur de cette enceinte. On remarque à l'O. des substructions gallo-romaines.

Neuville-sur-Vanne, c^ne d'Estissac. — *Novavilla*, 1128 (Gall. christ. inst. t. XII, p. 258). — *Villa nova super Vannam*, 1177 (cart. de Champagne). — *Villa nova super Vannam*, 1186 (ch. de l'abb. de Montiéramey). — *Neufveille*, *Nuefveille*, 1328 (prisie de Villemor). — *Novilla*, 1381 (arch. de la ville de Troyes, compt. mss. orig.). — *Neuville*, XVIIIe s^e (pouillé).

Beau manoir du XVIe siècle dont les fossés pleins d'eau existent encore aujourd'hui.

Dioc. anc., cout. et baill. de Troyes; châtell. de Villemaur; gouv. et général. de Champagne; élect. de Troyes.

Neuville-sur-Vanne fut créé en 1790 chef-lieu d'un canton du district d'Ervy comprenant 5 c^nes: Aix-en-Othe, Bucey, Chennegy, Neuville et Villemaur, et supprimé en l'an IX.

Nicey, h. c^ne de Rumilly-lez-Vaudes. — *Nicé*, XVIIIe s^e (pouillé).

Nid-d'Aigle (Le), canton de la forêt d'Orient, c^ne d'Amance. — *Nidum de aquila*, *Nif de l'aigle*, 1255 (cart. du Temple).

Noé-les-Mallets, c^on d'Essoyes; anc. prieuré relevant de l'abb. de Molême. — *Nucerium*, 1095 (cart. de l'abb. de Molême). — *Noie*, *Noerie*, *Nuerie*, 1101 (*ibid.*). — *Nucarie*, 1145 (*ibid.*). — *Nucerie*, 1149 (Blampignon, *Hist. de sainte Germaine*, p. 203). — *Nuers*, 1164 (ch. de l'abb. de Clairvaux). — *Noiers*, 1176 (cart. de l'abb. de Molême). — *Prioratus de Noex*, 1202 (ch. de l'abb. de Clairvaux). — *Noiex*, 1206 (cart. de l'abb. de Molême). — *Noerium*, 1214 (*ibid.*). — *Noerii*, 1231 (*ibid.*). — *Nouex*, 1270 (ch. de l'abb. de Clairvaux). — *Noe*, 1379 (Bibl. nat. Dénomb. gén. des fiefs, reg. 10,396, coll. Delamarre, t. III, mss. Vignier). — *Noyers*, 1581 (ch. et tit. de l'abb. de Clairvaux). — *Nouers*, 1679 (carte de Sanson). — *Noée*, XVIIIe siècle (carte de Cassini).

Dioc. anc. de Langres; cout. et baill. de Troyes, châtell. de Chacenay; gouv. et général. de Champagne; élect. de Bar-sur-Aube.

Noës (Bois des), c^ne de Fresnois.

Noës (Étang des), c^ne de Chauffour.

Noës (Les), 2e canton de Troyes. — *Noe*, 1145 (ch. du prieuré de Foicy). — *Les Noes*, 1167 (ch. de l'abb. de Montiéramey). — *Noie*, 1213 (ch. de l'Hôtel-Dieu-le-Comte). — *Noys*, 1267 (ch. de l'abb. de Montier-la-Celle).

Dioc. anc. de Troyes; cout. et baill. de Sens pour les hommes et les femmes de la seigneurie de Saint-Pierre de Troyes; mairie royale; gouv. et général. de Champagne; élect. de Troyes.

L'une des onze mairies royales créées vers la fin du XIIIe siècle dans l'étendue de la prévôté de Troyes et comprenant les villages et hameaux de Boulages, Breban, la Charme, Chevillelle, Chicherey, la Côte-l'Évêque, Courcelles, Échenilly, la Grange-au-Rez, le Hamelet, Lépine, Linçon, Macey, les Marots, Mesnil-Vallon, Montgueux, les Noës, Pouilly, la Rivière-de-Corps, Saint-Germain, Sainte-Savine, Villebarot en partie et Villeloup.

Nogent-en-Othe, c^on d'Aix-en-Othe. — *Nogentum*, 1135 (cart. de l'abb. de Molême). — *Nogennum*, 1144 (*ibid.*). — *Nogent*, 1180-1195 (*ibid.*). — *Noientum*, 1182 (ch. de l'abb. de Saint-Loup). — *Nongentum*, 1204 (cart. de l'abb. de Molême). — *Nogentum in Otta*, 1214 (Arch. nat. inv. et doc. t. I, p. 403). — *Nogentum in Otha*, 1231 (cart. de l'abb. de Molême). — *Nungentum*, 1239 (*ibid.*). — *Nogent en Othe*, 1328 (prisie de Villemor).

Dioc. anc., cout. et baill. de Troyes; châtell. de Villemaur; gouv. de Champagne; général. de l'Île-de-France; élect. de Saint-Florentin.

Nogent-le-Bas, partie de la c^ne de Nogent-en-Othe.

Nogent-le-Haut, partie de la c^ne de Nogent-en-Othe.

Nogent-le-Petit ou le Petit-Nogent, partie de la c^ne de Nogent-sur-Aube.

Nogent-sur-Aube, vulgairement Nogent-le-Long, c^on de Ramerupt. — *Nogentum*, 1118 (ch. du prieuré de Ramerupt). — *Noiant*, 1169 (*ibid.*). — *Nogentum villa prope Ramerucum*, 1202 (ch. de l'abb. de Montiéramey). — *Noientum*, 1211 (*ibid.*). — *Novigentum super Auson*, 1216 (*ibid.*). — *Nogentum inter Albam et Ausonam*, 1218 (*ibid.*). — *Nogentum juxta Ramerucum*, 1222 (cart. comitum Campaniæ). — *Villa de Nogento*, 1223 (ch. de l'abb. de Montiéramey). — *Nogentum situm super Ausum*, 1250 (*ibid.*). — *Novigentum super Albam*, 1303 (trans. entre Simon, abbé de Montiéramey, et l'abbé de Marmoûtiers). — *Nogent seur Aube*, 1321 (ch. de l'abb. de Montiéramey). — *Nogentum super Albam*, 1339 (*ibid.*). — *Nogent sur Aube*, 1466 (*ibid.*). — *Nogent*, *Nogent sur Aulbe*, XVIe s^e (liste des par. du dioc.). — *Novigentum ad Albulam*, XVIIIe s^e (Courtalon, *Top.* t. III, p. 419).

Dioc. anc., cout., baill. et prévôté de Troyes; gouv. et général. de Champagne; élect. de Troyes.

Nogent-sur-Seine, ch.-l. d'arrond. et de c^on. — *Novientum*, 859 (Annales de Saint-Bertin). — *Novigentum supra Sequanam in pago morivensi*, *molindini*, *cambi*, 862 (dipl. de Charles le Chauve). — *Nogentum super Secanam*, 1140 (Guillaume de Nangis). — *Nogennium*, 1147 (ch. de l'abb. du Paraclet). — *Nojant*, 1154 (ch. de fond. du chap. de Pougy, arch. de l'Aube). — *Noiant*, 1161 (ch. de l'abb. de Saint-Loup). — *Nongentum*, 1186 (cart. de l'abb. du Paraclet). — *Nogentium*, 1194 (Gall. christ. inst. t. XII, p. 279). — *Nogentum*, 1198 (ch. de l'abb. du Paraclet). — *Nogent*, 1201-1222 (liste des vassaux du comte de Champagne). — *Nogentum super ripam Secane*, 1211 (ch. de l'abb. de Vauluisant). — *Nogent seur Seinne*, 1273 (cart. de l'abb. du Paraclet). — *Noigent sur Saigne*, 1295 (*ibid.*). — *Domus Dei de Nogento super Secanam*, 1301 (ch. de l'abb. du Paraclet). — *Noigent sus Seigne*, 1303 (cart. de l'abb. du Paraclet). — *Nogent seur Seine*, 1321 (*ibid.*). — *Nongent sus Seignie*, 1323 (*ibid.*). — *Nogent sus Seine*, 1337 (*ibid.*). — *Maladerie de Nogent*, 1339 (ch. de l'abb. de Montier-la-Celle). — *Nogent-sur-Seine*, 1371 (ch. de l'abb. du Paraclet). — *Castrum de Nogento*, 1407 (pouillé). — *Nogentum supra Sequanam*, 1426 (Camusat, *Promptuarium*, f° 232). — *Faubourg de la Belle-Dame*,

1576 (Mém. d'Hatton, p. 840). — *Nogeant, Nogenium*, 1618 (Papire Masson, p. 151 et 163).

Pagus Morivensis; dioc. anc. et cout. de Troyes; baill. de Troyes; siége particulier de ce bailliage; gouv. de Champagne; général. de l'Île-de-France; élect. de Nogent-sur-Seine, antérieurement de Nemours.

Ville fermée de fossés et de murailles; château fort dont les fossés sont encore apparents.

La juridiction de ce siége s'étendait sur Avant, la Chapelle-Godefroy, Ferreux, Mâcon, Quincey, Saint-Aubin, Saint-Loup-de-Bufligny, etc.

Cette élection, avant sa suppression, comprenait les communes dont les noms suivent, qui font partie du dépt de l'Aube, savoir : Avant-lez-Marcilly, Barbuise, Bouy-sur-Orvin, Crancey, Fays, Ferreux, la Fosse-Cordonan, Gelannes, Mâcon, Marnay, Nogent-sur-Seine, Pars-lez-Romilly, Périgny-la-Rose, le Plessis-Barbuise, Pont-sur-Seine, Quincey, Romilly-sur-Seine, Saint-Aubin, Saint-Hilaire, Saint-Martin-de-Bossenay, la Villeneuve-au-Châtelot.

Le district de Nogent-sur-Seine fut composé de 8 cantons : Fays, Marigny-le-Châtel, Nogent, Pont-sur-Seine, Romilly, Trainel, Villadin, Villenauxe, et de 75 municipalités. — Le canton de Nogent, en exécution du décret du 15 janvier 1790, renferma 7 municipalités : la Chapelle-Godefroy, la Chapelle-Saint-Nicolas, Mâcon, le Mériot, la Motte-Tilly, Nogent et la Saulsotte. En l'an VIII, la municipalité de la Chapelle-Godefroy fut réunie à la commune de Saint-Aubin. En l'an IX, le canton de Nogent fut formé de 16 communes : Bouy-sur-Orvin, Courceroy, Fontenay-de-Bossery, Gumery, la Louptière (Thénard), Mâcon, Marnay, le Mériot, la Motte-Tilly, Nogent-sur-Seine, le Plessis-Gâtebled, Pont-sur-Seine, Saint-Aubin, Saint-Nicolas, Soligny-les-Étangs et Trainel.

Doyenné comprenant 6 cantons ecclésiastiques : Marcilly-le-Hayer, Nogent, Pont, Romilly, Trainel et Villenauxe. — Le canton ecclésiastique de Nogent comprend 5 paroisses ou succursales : Courceroy, Mâcon, le Mériot, la Motte-Tilly et Saint-Nicolas.

Les armes de Nogent-sur-Seine sont : *d'azur, à la bande potencée et contrepotencée d'or de six pièces, au soleil d'or rayonnant en chef et à trois fleurs de lys d'or posées deux et une en pointe.*

Noise (La), ancien cours de la Seine, sur le territ. de Saint-Mesmin.

Nosle (La), ruiss. affl. de la rive gauche de la Vanne; de Saint-Mards à Paisy-Cosdon. — *Chaillouet*, XVIIIe siècle (Courtalon, *Top.* t. III, p. 171).

Au XVIIe siècle ce ruisseau a été disposé pour le flottage des bois à partir de Saint-Mards.

Notre-Dame, chapelle, cne de Gyé-sur-Seine; auj. détruite. — XVIIIe se (Cassini).

Notre-Dame, mie, cne de Troyes, quartier de la Moline. — Mentionné en 1188 (arch. départ. fonds de Notre-Dame-aux-Nonnains de Troyes).

Notre-Dame (Bois de), cne de Bar-sur-Seine. — *Bois de Notre-Dame*, XVIIIe se (carte de Cassini).

Notre-Dame-aux-Nonnains, abb. O. S. B., à Troyes, fondée ou réformée par saint Leuçon, évêque de Troyes, de 670 à 675 et supprimée en 1790. — *Ecclesia B. Marie Trecensis*, 1188 (Gall. christ. inst. t. XII, p. 276). — *Beata Maria de Troies*, XIIIe se (ch. de l'abb. de Notre-Dame-aux-Nonnains).

Au XIIe siècle, cette abbaye, dont on fait même remonter l'origine aux premiers temps du christianisme, n'était pas encore comprise dans l'enceinte de la ville; l'emplacement en est auj. occupé par la préfecture.

Notre-Dame-de-Bon-Secours, chapelle en dehors de Plancy; auj. détruite. — *Notre-Dame-de-Bon-Secours*, XVIIIe se (carte de Cassini).

Notre-Dame-de-Buchères, église paroissiale de Buchères. — Elle est isolée, et elle a été reconstruite presque en totalité vers 1845.

Notre-Dame-de-Corgive, chapelle, cne de la Saulsotte; auj. détruite. — *Corbedinum?* 980 (Gall. christ. inst. coll. 8, t. II). — *Notre-Dame-de-Corgive*, XVIIIe se (Courtalon, *Top.* t. III, p. 237, et Cassini).

Notre-Dame-de-l'Écherelle, chapelle au faubourg Croncels de Troyes; détruite en 1795.

Notre-Dame-de-Lorette, f. cne de Nogent-sur-Seine; auj. détruite. — *Notre-Dame-de-Lorette*, XVIIIe se (carte de Cassini).

Notre Dame-de-Pitié, chapelle rétablie en 1765, cne de la Rothière; détruite. — *Chapelle de Notre-Dame-de-Pitié*, XVIIIe se (Courtalon, *Top.* t. III, p. 410).

Notre-Dame-de-Pont-sur-Seine, prieuré, dépendant de Cormery (Indre-et-Loire), fondé par Alcuin sous le titre de *l'Hôpital*. — *Beata Maria de Pontibus*, 1407 (pouillé). — *Notre-Dame*, XVIIIe se (pouillé). — *Notre-Dame*, XVIIIe se (Courtalon, *Top.* t. III, p. 253).

Notre-Dame-des-Prés, abb. O. C. fondée vers 1200 au S.-O. de Troyes, reconstruite en 1630 par l'abbesse Marie de la Chauffée et entourée de murs et de fossés; détruite en 1791. Écart, cne de Saint-André. — *Beata Maria de Prato*, 1203 (ch. de l'abb. de Notre-Dame-des-Prés). — *Monasterium de Prato B. Mariæ juxta Trecas*, 1234 (Gall. christ. inst. t. XII, p. 289). — *Moniales de Prato*, 1235 (Ca-

musat, *Promptuarium*, f° 380). — *Beata Maria de Pratis juxta Trecas*, 1256 (ch. de l'abb. de Notre-Dame-des-Prés). — *Conventus Beate Marie de Prato juxta Trecas*, 1269 (*ibid.*). — *Le couvent de Nostre Dame des Prez*, 1269 (*ibid.*). — *Cœnobium Beatæ Mariæ pratensis*, *Domus pratensis*, *Domus de Pratis*, XVIIIe s^e (Courtalon, *Top.* t. III, p. 36).

NOTRE-DAME-DES-VIGNES, colonne monumentale de 22 mètres de hauteur, portant une statue de la Vierge, érigée en 1864, c^ne de Neuville-sur-Seine, sur une montagne d'une altitude de 260 mètres et dominant un très-vaste horizon.

NOTRE-DAME-DE-THOUAN, ermitage ancien, sur le finage des Riceys, près du bois de Thouan; démoli un peu avant la révolution de 1789. — *Hermitage de Thouan*, XVIIIe s^e (carte de Cassini).

NOTRE-DAME-D'ORMONT, h. c^ne d'Arambécourt; anc. fief avec chapelle, auj. disparu. — *Adorans mons*, 1076-1084 (cart. de l'abb. de Montiérender). — *Capella Horrei montis*, 1159 (ch. de l'abb. de la Chapelle-aux-Planches). — *Hormont*, 1163 (Courtalon, *Top.* t. III, p. 367). — *Orregmont*, 1173 (ch. de l'abb. de la Chapelle-aux-Planches). — *Horremont*, 1175 (*ibid.*). — *N.-D. d'Ormont*, XVIIIe s^e (carte de Cassini).

NOTRE-DAME-DU-BUISSON, chap^le, c^ne de Cussangy; détruite. — *Notre-Dame-du-Buisson*, XVIIIe s^e (Cassini).

NOTRE-DAME-DU-CHÊNE, chapelle, c^ne de Bar-sur-Seine; bâtie en 1669 par l'administration municipale de Bar-sur-Seine. — *Nostre Dame du Chesne*, 1669 (Ann. de l'Aube, 1859, 2e partie, p. 154).

Elle a été reconstruite vers 1865.

NOTRE-DAME-DU-CHÊNE, chapelle, territ. de Crespy; auj. détruite. — 1551 (mss. de Semillard, t. III; bibl. comm. de Troyes). — *Notre Dame du Chesne*, XVIIIe s^e (carte de Cassini).

NOTRE-DAME-DU-FAUX, prieuré dans l'île de Ricey-Bas, construit au VIIe siècle par Léothérie et Ingora, sœurs de saint Ebbon, transféré vers 1635 au lieu-dit Saint-Antoine. — *Domus Sancte Marie de Fosco*, 1173 (cart. de Notre-Dame-du-Faux, arch. de l'Yonne). — *Sancta Maria de Fisco*, 1176 (*ibid.*). — *Domina de Fisco*, 1208 (*ibid.*). — *Beata Maria de Fosco*, 1216 (*ibid.*). — *Faschum*, 1244 (*ibid.*). — *Nostre-Dame-du-Faulch*, 1364 (*ibid.*). — *Nostre-Dame-du-Faulc*, XVe siècle (*ibid.*). — *Prioratus nostre Domine de Fauco*, 1481 (*ibid.*). — *Prioré du Faulch*, 1488 (*ibid.*). — *Beata Maria Virgo de Falco, vulgo de Faux*, 1563 (arch. de l'Aube, G. 1285, fol. 210 v°). — *Prioratus B. M. de insula in Riceyo*, *Prieuré de l'Isle en Ricei*, *Prieuré de Faux lez Ricei*, *N. D. en l'isle proche lez Hérissey* (pouillés des XVIe, XVIIe et XVIIIe s^es). — *Prieuré du Faux*, *dit Saint Antoine*, *Prieuré de Saint-Antoine ou de N. D. du Faux*, XVIIe s^e (pouillé).

Les titres de fondation, de 695 et de 711, mentionnent l'existence et le don de prés, de vignes, de rivières, de moulins, *farinariis*, etc.

NOTRE-DAME-DU-MÉE, chapelle, écart de Dampierre-de-l'Aube; auj. détruite. — *Ecclesiola extra castrum que est de Maso alerici*, 1118 (ch. du prieuré de Ramerupt). — *Ecclesiola Beate Marie de Maso alarici*, 1120 (ch. du prieuré de Dampierre). — *Notre Dame du Mée*, *du Mezallerau*, *de Mazoallerico*, XVIIIe s^e (Courtalon, *Top.* t. III, p. 337).

NOTRE-DAME-DU-TERTRE, chapelle bâtie en 1686 sur le coteau de Dienville par Claire Barbarat, veuve de Louis Delaistre. — *Notre-Dame-du-Tertre*, XVIIIe s^e (Courtalon, *Top.* t. III, p. 403).

NOTRE-DAME-EN-L'ILE, prieuré à Troyes, sur l'emplacement occupé auj. par le grand séminaire; fondé en 1222, dépend. de l'ordre du Val-des-Écoliers et converti en grand séminaire en 1720. — *Fratres scolarium B. Mariæ in insula*, 1222 (Camusat, *Promptuarium*, f° 188). — *Beata Maria de insula Trecensi*, 1255 (ch. du prieuré de Notre-Dame-en-l'Île). — *Covanz de liste de Troies*, 1276 (*ibid.*). — *Couvent de l'église de Notre Dame et de Sainte Katherine en lisle de Troyes*, 1405 (*ibid.*). — *Beata Maria in insula Trecensi*, 1407 (pouillé). — *Notre Dame en Lisle*, 1438 (testament de Jean Blanche, chanoine de Saint-Étienne). — *Prioratus conventualis B. Mariæ in insula*, XVIIe s^e (pouillé).

NOTRE-DAME-HORS-DES-MURS, chapelle fondée à Troyes peu après l'établissement du christianisme, et qui reçut la dépouille de saint Loup, évêque de Troyes, en 479. Suivant d'autres, elle aurait été élevée sur le tombeau de saint Loup, puis devint une abbaye dont Alcuin a été l'un des abbés. Ruinée par les Normands de 880 à 890, ses religieux se réfugièrent dans l'intérieur de la ville, où ils fondèrent l'abbaye de Saint-Loup. L'emplacement de la première fondation fut occupé en 1104 par un nouvel établissement religieux connu sous le nom de *Saint-Martin-ès-Aires*: voy. SAINT-MARTIN-ÈS-AIRES.

NOTRE-DAME-L'HONORÉE ou mieux NOTRE-DAME-LA-DORÉE, chapelle détruite au XVIIIe siècle et située à Troyes près du prieuré de Saint-Blaise; l'emplacement en est occupé auj. par une partie de la ruelle de la Santé (plan de 1679, par H. Jaillot). — *Cappella Sancte Marie deaurate*, 1117 (ch. de l'abb. de Montiéramey). — *Ecclesia Beate Marie deaurate*, 1172 (cart. de l'abb. de Montiéramey). — *Notre-Dame-l'honorée*, XVIIe s^e (arch. munic.).

Noue (La), h. c^ne d'Auxon. — *La Noue*, XVIIIe s^e (carte de Cassini).

Noue (La), f. c^ne de Saint-Léger-près-Troyes. — *La Noue*, XVIIIe s^e (carte de Cassini).

Noue (La), ruiss. affl. de la rive gauche de la Seine. — *La Noue*, XVIIIe s^e (carte de Cassini).

Noue-d'Enfer (La), font. au territ. de Saint-Aventin.

Noue-de-Pigny (La), dérivation de la Seine près du port Saint-Nicolas.

Noue-des-Bondes (La), territ. de Droupt-Sainte-Marie; continuation du Melda, dérivation de la Seine. — XIXe s^e (carte du Dépôt de la guerre).

Noue-des-Bondes (La), bras oriental de la Seine, territ. de Saint-Benoît-sur-Seine et de Mergey. — *La Noue des Bordes*, XVIIIe s^e (carte de Cassini).

Noue-des-Champs (Étang de la), c^ne de Lusigny.

Noues (Fontaine des), au territ. de Fontette.

Noues (Les), f. c^ne d'Ervy. — *Les Noues*, XVIIIe s^e (carte de Cassini).

Noues-Amance (Les), ruiss. affl. de la rive gauche de la Laine; de Soulaines (Aube) à Louze (Haute-Marne).

Noues-des-Champs (Les), f. c^ne de Lusigny; auj. disparue.

Novitias....., lieu inconnu, mais situé *in pago Trecassino*, et nommé avec Prugny, Bouilly et Daudes. — *Novitias*, 754 (ch. de Chelembert, arch. de l'Aube).

Nozay, c^on d'Arcis-sur-Aube. — *Noosay*, 1288 (cart. du Temple). — *Nozetum*, 1302 (*ibid.*). — *Noorayum*, 1381 (arch. de la ville de Troyes, compte mss. orig.). — *Nozayum*, 1407 (pouillé). — *Noreyum*, 1457 (rôle, fonds de Saint-Pierre, arch. de l'Aube). — *Nozeyum*, XVIe s^e (pouillé). — *Nozay*, XVIe s^e (liste des par. du diocèse). — *Nosaium*, *Nozeium*, *Nozai*, XVIIIe s^e (pouillé). — *Nozaium*, XVIIIe s^e (Courtalon, *Top.* t. III, p. 466).

Dioc. anc., cout. et baill. de Troyes; mairie royale de la Barbuise; gouv. et général. de Champagne; élect. de Troyes.

Nozeaux, h. c^ne de Saint-Nicolas. — *Nemus de Nocriaus*, 1262 (ch. de l'abb. de Vauluisant). — *Noseaux*, 1576 (Mém. d'Hatton, p. 856). — *Nousseaux*, XVIIIe s^e (pouillé). — *Nozeaux*, XVIIIe s^e (carte de Cassini). — *Nozaux*, XVIIIe s^e (Courtalon, *Top.* t. III, p. 235).

Nozelles (Les), f. c^ne de la Motte-Tilly.

Nuisement, f. c^ne de Chassericourt; anc. fief relevant de la seigneurie de Presle. — *Nuisement*, 1202 (cart. de l'Hôtel-Dieu-le-Comte). — *Nuizement*, XVIIIe s^e (pouillé).

Nuisement, f. c^ne de Dampierre-de-l'Aube. — *Grangia de Nuisement*, 1131 (Gall. christ. inst. t. X, p. 166). — *Nocumentum*, 1199 (ch. de l'Hôtel-Dieu-le-Comte).

Nuisement, f. c^ne de Laubressel. — *Grange de Nuisemant*, 1297 (ch. de l'abb. de Basse-Fontaine). — *Nuisement*, XVIIIe s^e (pouillé).

Nuisement, f. c^ne de Merrey. — *Nocumentum*, 1230 (cart. de l'abb. de Molême). — *Nuizement*, XVIIIe s^e (carte de Cassini).

Nuisement, gagnage, c^ne d'Onjon; auj. détruit. — 1553 (État du baill. de Troyes).

Nuisement, h. c^ne de Puits-et-Nuisement, avec chapelle construite vers 1840. — *Neusement*, *Nuisement*, 1335 (ch. du couvent de la Gloire-Dieu).

Nuisement, f. c^ne de Torvilliers.

Nuisement, anc. h. et m^in, c^ne de Villemaur. — *Molendinum de Nuisement*, 1222-1229 (feoda Campaniæ). — *Le molin de Nuysement*, 1328 (prisie de Villemor). — *Les moulins de Nuisement*, XVIIIe s^e (pouillé).

O

Ocey, c^ne. — Voy. Ossey-les-Trois-Maisons.

Œillet (L'), ruiss. affl. de la rive gauche du Ceffondez.

Oiselet (L'), fief réuni au domaine de Bourg-de-Partie, c^ne de Neuville-sur-Vanne. — *Moulin d'Oisselet*, XVIIIe s^e (pouillé). — *Oiselet*, XVIIIe s^e (Courtalon, *Top.* t. III, p. 164).

Oisellemont (Bois d'), c^ne de Verpillières. — *Voiselle*, vers 1222 (livre des vassaux). — *Boscus de Oiselemont*, 1231 (cart. de l'abb. de Molême). — *Nemora de Osilimonte*, 1233 (*ibid.*). — *Beauvoirmont*, 1679 (carte de Sanson). — *Voisellemont*, 1845 (carte du Dépôt de la guerre).

Ombrois (Les), fief, c^ne de Vendeuvre-sur-Barse, auj. planté en bois; mentionné en 1641 dans l'Inventaire des titres de la seigneurie de la Villeneuve-au-Chêne. — *Les Umbrois*, 1642 (titres partic.).

Onjon, c^on de Piney. — *Ungio*, 1145 (cart. de l'abb. de Saint-Loup). — *Honjon*, 1197 (ch. de l'abb. de la Rivour). — *Onjon*, 1200 (cart. comitum Campaniæ). — *Ognon*, *Oignon*, 1222 (feoda Campaniæ). — *Oingnon*, 1222 (cart. comitum Campaniæ). — *Onion*, 1249 (cart. de Champagne). — *Ongio*, 1297 (ch. de l'abb. de Notre-Dame-aux-Nonnains). — *Onjo*, XVIIIe s^e (Courtalon, *Top.* t. III, p. 420).

Dioc. anc., cout. et baill. de Troyes; mairie royale avec Bouy; gouv. et général. de Champagne; élect. de Troyes.

L'une des 11 mairies royales créées vers la fin du XIIIe siècle dans l'étendue de la prévôté de Troyes, comprenant : Bouy, Nuisement, Onjon, Vausurey et Tout-y-faut.

OPÉRA (L'), maison, c^ne^ de Sainte-Savine, près Notre-Dame-des-Prés.

ORATOIRE (L'), congrégation de prêtres établie à Troyes en 1618, d'abord au palais épiscopal, ensuite rue du Bourg-Neuf (auj. rue du Palais-de-Justice), maison occupée depuis par les Carmélites; enfin dans l'hôpital du Saint-Esprit, rue de Croncels, en 1630.

ORATORIUM....., lieu situé dans le *pagus Tricassinus*. — *Oratorium in pago Tricassino*, 884 (cart. gén. de l'Yonne).

ORGEVAL, f. c^ne^ de Dampierre-de-l'Aube. — *Orgeval*, 1208 (ch. de l'abb. de Montiéramey).

ORIENT (CHÂTEAU D'), c^ne^ de Rouilly-Sacey. — *Château d'Orient*, XVIIIe s^e^ (Courtalon, *Top.* t. III, p. 431).

Anc. château des comtes de Champagne, pour les chasses dans la forêt d'Orient; détruit en 1715; restent les fossés.

ORIENT (FORÊT D'), c^nes^ de Piney, Vendeuvre, le Mesnil-Saint-Père, Dienville, Amance et Radonvilliers. — *Oriant*, 1235 (cart. du Temple). — *Forest d'Orient*, XVIIIe s^e^ (carte de Cassini).

Siége d'une ancienne commanderie du Temple sous le nom de *commanderie d'Orient*, réunie à celle de Troyes au XVIIe siècle.

ORIGNY-LE-SEC, c^ne^ de Romilly-sur-Seine. — *Aurigniacum*, 1147 (ch. de l'abb. du Paraclet). — *Oreigny, Origny*, 1152-1180 (feoda Campaniæ). — *Oregniacum*, 1195 (ch. de l'abb. de Vauluisant). — *Oreigniacum*, 1222 (feoda Campaniæ). — *Oringni*, 1227 (ch. de l'abb. du Paraclet). — *Origniacum*, 1244 (ch. de l'abb. de Scellières). — *Orignyacum*, 1245 (cart. de l'abb. de Scellières). — *Origneium*, 1246 (*ibid.*). — *Oringniacum*, 1256 (ch. de l'abb. de Scellières). — *Oregny*, 1323 (cart. de l'abb. du Paraclet). — *Oriniacum prioratus*, XVIIe s^e^ (pouillé). — *Origni le Sec*, XVIIIe s^e^ (*ibid.*). — *Origny le Sec*, XVIIIe s^e^ (carte de Cassini).

Prieuré dép. de l'abb. Saint-Quentin de Beauvais.

Dioc. anc. de Troyes; cout. et baill. de Sens; gouv. et général. de Champagne; élect. de Troyes.

ORIMONT, f. c^ne^ d'Arentières. — *Horramont?* 1148 (ch. de Barthélemy, év. de Châlons). — *Horramunt?* 1170 (ch. de l'abb. de Clairvaux). — *Horridus mons*, 1209 (ch. de l'Hôtel-Dieu-le-Comte). — *Aureus mons*, 1230 (ch. de l'abb. de Clairvaux). — *Aurimons*, 1240 (ch. du chap. de Saint-Maclou). — *Orimont*, XVIIIe s^e^ (carte de Cassini).

ORIOT, nom donné à une partie de la Seine, près de Troyes. — *Aquam etiam et piscariam eorumdem molendinorum (Ursariorum et de Challoel) sicut alveus protenditur, ab introitu de Jallart in aquam de Oriot*, 1171 (ch. de l'abb. de Saint-Loup).

ORMEAU (L'), h. c^ne^ de la Motte-Tilly. — *Ulmus*, 886 (ch. orig. fonds de l'évêché de Langres, arch. de la Haute-Marne). — *L'Ormeau*, XVIIIe siècle (carte de Cassini).

ORMEAUX (LES), h. c^ne^ d'Avant-lez-Marcilly. — *Ulmelli*, 1147 (ch. de l'abb. du Paraclet). — *Les Ormeaux*, 1471 (ch. de l'abb. de Vauluisant).

ORMES, f. territ. de Bar-sur-Seine; auj. détruite. — *Tilleul de la ferme des Ormes*, XVIIIe s^e^ (Cassini).

ORMES (FONTAINE DES), au territ. d'Arelles.

ORMES (LES), c^ne^ d'Arcis-sur-Aube. — *Ulmi*, 1128 (Gall. christ. inst. t. XII, p. 258). — *Ormes*, 1131 (*ibid.* t. X, p. 165). — *Orges, Ornel*, vers 1222 (livre des vassaux). — *Orme*, 1636 (Camut-Chardon, *Rech. sur Arcis*, p. 90).

Dioc. anc., cout. et baill. de Troyes; gouv. et général. de Champagne; élect. de Troyes.

ORMETS (LES), f. c^ne^ de Balignicourt. — *Grangia de Ormoi, Ormoy*, 1206 (ch. de l'abb. de Saint-Loup). — *Grangia de Ulmeto*, 1218 (cart. de l'abb. de Saint-Loup). — *Les Ormets*, 1643 (Foy et homm. de divers seigneurs).

ORMOI (BOIS D'), près de Saint-Julien. — *Nemus quod dicitur Ulmoi*, 1188 (ch. du prieuré de Foicy). — *Nemus de Ulmeio juxta Sanciacum*, 1209 (*ibid.*).

ORMONT (L'), ruiss. affl. de la rive gauche de la Mogne.

ORTILLON, c^ne^ de Ramerupt. — *Ortoillun*, XIIIe s^e^ (ch. de l'abb. de Clairvaux). — *Ortillio*, 1381 (arch. de la ville de Troyes, compte mss. orig.). — *Prieuré de saincte Marie Magdaleine d'Ortillon*, 1554 (ch. du prieuré d'Ortillon). — *Orteillon*, 1581 (ch. et tit. de l'abb. de Clairvaux). — *Prioratus de Ortillone*, XVIIe s^e^ (pouillé). — *Ortillo*, XVIIIe s^e^ (Courtalon, *Top.* t. III, p. 454).

Prieuré dép. de l'abb. de Marmoûtier.

Dioc. anc., cout. et baill. de Troyes; gouv. et général. de Champagne; élect. de Troyes.

ORVILLIERS, c^ne^ de Romilly-sur-Seine. — *Orviler*, 1181-1185 (cart. de l'abb. du Paraclet). — *Orviller*, 1184 (Camusat, *Promptuarium*, f° 179). — *Aureum villare*, 1188 (ch. de l'abb. de Saint-Loup). — *Orvilers*, 1204 (Arch. nat. Inv. et doc., t. I, p. 272). — *Orvillare*, 1407 (pouillé). — *Orvilliers*, 1566 (ch. de l'abb. de Montier-la-Celle). — *Orvillers*, XVIIIe s^e^ (carte de Cassini).

Dioc. anc. de Troyes; cout. et baill. de Sens; gouv. et général. de Champagne; élect. de Troyes.

Orvin (L'), ruiss. affl. de la rive gauche de la Seine; prend sa source à Somme-Fontaine et se jette dans la Seine à Villiers-sur-Marne (Seine-et-Marne). — *Alve*, 1173 (fonds de l'évêché de Troyes, arch. de l'Aube). — *Lorvinus*, 1618 (Pap. Masson, p. 163). — *Le Lorvain* ou *Sorme*, XVIIIe s^e (Courtalon, *Top.* t. III, p. 188-190). — *Lorrain*, XVIIIe s^e (carte de Cassini). — *Rivière d'Orvin*, 1780 (ch. du prieuré des Tables).

Ossey-les-Trois-Maisons, et mieux Ocey, c^ne de Romilly-sur-Seine. — *Occe*, 1147 (ch. de l'abb. du Paraclet). — *Ooce*, 1157 (cart. de l'abb. du Paraclet). — *Occi*, 1175 (ch. de l'abb. de la Rivour). — *Occeium*, 1192 (cart. de l'abb. de Saint-Loup). — *Occyum*, 1194 (Gall. christ. inst. t. XII, p. 280). — *Ociacum*, 1202 (cart. de l'abb. du Paraclet). — *Occiacum*, *Ouciacum*, 1202 (cart. de l'abb. de Saint-Loup). — *Ostiacum*, 1202 (ch. de l'abb. de Saint-Loup). — *Octiacum*, 1203 (*ibid.*). — *Occium*, 1222-1229 (feoda Campaniæ). — *Occum*, 1295 (ch. de l'abb. de Scellières). — *Osse*, 1465 (ch. de l'abb. de Vauluisant). — *Ocei*, *Ossei*, XVIIIe s^e (pouillé). — *Ocey*, XVIIIe s^e (carte de Cassini). — *Ossey*, *Haussey*, XVIIIe s^e (Courtalon, *Top.* t. III, p. 201).

Dioc. anc. de Troyes; cout. et baill. de Sens; gouv. et général. de Champagne; élect. de Troyes.

Othe (Forêt ou contrée d'), région naturelle ou *pagus*, d'une altitude moyenne de 500^m au-dessus de la plaine de Troyes; comprend, dans le département de l'Aube, les cantons d'Aix-en-Othe et d'Estissac, puis s'étend vers l'O. dans le dép^t de l'Yonne. — *Utta silva*, 841 (Nithard). — *Utta saltus*, 864 (cart. gén. de l'Yonne). — *Otta*, 1131 (*ibid.*). — *Ota*, 1132 (ch. du chap. de Villemaur). — *Otha*, 1138 (cart. gén. de l'Yonne). — *Hota*, 1139 (*ibid.*). — *Hotta*, 1167 (*ibid.*). — *Otthe*, 1285 (compte des rec. et dép. du comté de Champagne). — *Foresta de Otha*, 1318 (cart. du Temple). — *Hoste*, 1372 (ch. du chap. de Villemaur). — *Othe*, 1461 (Ordonn. des roys de France, t. XV, p. 429). — *Oethe*, 1512 (ch. de Jean Bourgeoys, garde du scel).

Ouches (Les), f. c^ne de Bernon; auj. détruite. — *Les Houches*, XVIIIe s^e (carte de Cassini).

Ource (L') ou Ourse, affl. de la rive droite de la Seine; prend sa source à Poinçon (Haute-Marne) et se jette dans la Seine à Merrey. — *Uxa*, 1111 (cart. de l'abb. de Molême). — *Ulsia*, 1114 (*ibid.*). — *Orsa*, 1218 (*ibid.*). — *Ossa*, 1219 (*ibid.*). — *Ursa*, 1225 (*ibid.*). — *Ussa*, 1238 (ch. de l'abb. de Mores). — *Orse*, XIIIe s^e (Dit de l'apostoile). — *Oursia*, 1376 (Ordonn. des roys de France, t. VI, p. 250). — *Ursus*, 1845 (Ann. de l'Yonne, carte du *pagus Tornodorensis*, 3e partie, p. 184). — *Ultia* (Tynturié, *Notice sur Cunfin*).

Ousse (L') ou Ouze, ruiss. affl. de la rive gauche de la Mogne; de Roncenay à Villemereuil.

Outre-Aube, h. c^ne de Longchamp. — *Ultra aquam Albe*, 1136-1161 (ch. de l'abb. de Clairvaux). — *Clousus de Ultra Albam*, 1198 (*ibid.*). — *Ultra pontem Albe*, 1242 (ch. du chap. de Saint-Maclou). — *Outr'Aube*, XVIIIe s^e (Cassini).

Ouzotte (L') ou la Lousotte, ruiss. affl. de la rive gauche de la Barse; mieux une des sources de cette rivière à Vendeuvre.

Ouzotte (Moulin de l'), éc. c^ne de Vendeuvre-sur-Barse, auj. faïencerie.

P

Paillarde (La) ou la Grande Paillarde, h. c^ne de Chaource.

Paillot autrefois et auj. *Thennelières*, érigé en comté, en mai 1765, sous le nom de *Paillot* (arch. jud. reg. des mandements, n° 26).

Paisy-Cosdon, c^ne d'Aix-en-Othe. — *Paisi*, 1186 (ch. de l'abb. de Vauluisant). — *Pasiacum*, 1239 (ch. de l'abb. de Dilo). — *Paisiacum*, 1266 (ch. de l'abb. de Vauluisant). — *Paisy*, 1328 (prisie de Villemor). — *Passiacum*, XVIe siècle (pouillé). — *Paisy et Cosdon*, XVIe siècle (liste des par. du diocèse). — *Paisy Cosdon*, 1736 (ch. de l'abb. de Montier-la-Celle). — *Paisi Cosdon*, XVIIIe s^e (pouillé). — *Paisy Caudon*, *Moulin à foulon*, XVIIIe s^e (carte de Cassini).

Dioc. anc., cout. et baill. de Troyes; châtell. de Villemaur; gouv. et général. de Champagne; élect. de Troyes.

Pâlis, c^ne de Marcilly-le-Hayer. — *Paleiz*, 1189 (cart. de l'abb. du Paraclet). — *Paleyum*, 1199 (cart. de la léproserie de Troyes). — *Paleis*, 1230 (*ibid.*). — *Palus*, 1244 (cart. de l'abb. de Saint-Loup). — *Palis*, 1328 (prisie de Villemor). — *Palix*, 1396 (ch. de l'abb. de Notre-Dame-des-

Prés). — *Paliz*, 1407 (pouillé). — *Paliacum*, 1457 (rôle, fonds de Saint-Pierre, arch. de l'Aube). — *Paleæ*, XVIIe s^e (pouillé). — *Paslis*, 1765 (ch. du prieuré de Clairlieu). — *Palex*, *Pallis*, *Palys*, XVIIIe s^e (Courtalon, *Top.* t. III, p. 166).

Dioc. anc., cout. et baill. de Troyes; châtell. de Villemaur; gouv. et général. de Champagne; élect. de Troyes.

PALLU (BOIS DE), c^ne de Courtavant. — *Bois de Pallu*, XVIIIe s^e (carte de Cassini).

PALLUAU, f. c^ne des Loges-Margueron; anc. hameau. — *Paluel*, vers 1222 (livre des vassaux). — *Palluau*, 1705 (rolle des jurées et bourg. d'Aumont).

PALLUAU (ÉTANG ET BOIS DE), c^ne des Loges-Margueron.

PALU, m^in, c^ne de Saint-Léger-près-Troyes. — *Moulin Palu*, XVIIIe s^e (carte de Cassini).

PALUOT, mieux PALLUAU, nom de l'un des propriétaires de ce bois; bois, c^ne de Villemaur. — *Bois Paluot*, XVIIIe siècle (Cassini), dit aussi de *Maison-Neuve*.

PANAIS, f. c^ne de Saint-Parres-les-Tertres. — *Panaium*, 1136 (ch. de l'abb. de Montiéramey). — *Pannayum*, 1157 (Camusat, *Promptuarium*, p. 332). — *Paanai*, 1158 (ch. de l'abb. de Montiéramey). — *Paennai*, 1174 (*ibid.*). — *Paennay*, 1196 (ch. de l'abb. de Saint-Loup). — *Panay*, XIIIe s^e (ch. du prieuré de Notre-Dame-en-l'Île). — *Panannai*, 1233 (ch. de l'abb. de Saint-Loup). — *Paanay*, 1279 (ch. de l'abb. de Montier-la-Celle). — *Pannay*, 1336 (ch. du prieuré de Notre-Dame-en-l'Île). — *Pasnay*, 1481 (ch. de l'abb. de Montier-la-Celle). — *Pasnai*, XVIIIe s^e (pouillé).

PANNETIÈRES ou PENNECIÈRES, c^nes de Pâlis. — *Territorium de Panetereis*, 1151 (cart. de la léproserie de Troyes). — *Panetaria*, 1189 (*ibid.*). — *Panetarie*, 1212 (*ibid.*). — *Peneteires*, 1235 (*ibid.*). — *Peniterie*, 1239 (*ibid.*). — *Granchia de Penetieres*, 1317 (*ibid.*). — *Panecieres*, 1328 (prisie de Villemor). — *Gagnage de Pannetiere*, XVIIIe s^e (pouillé). — *Grange de Pannetieres*, XVIIIe s^e (Courtalon, *Top.* t. III, p. 167).

Appartenait autrefois à la léproserie de Troyes; gagnage en 1789.

PAPETERIE (LA), fabrique de papiers à la mécanique, c^ne de Troyes. — Voy. MOULIN LE ROI (LE).

PAPETERIE DU BAS (LA), c^ne d'Estissac.

PAPETERIE DU HAUT (LA), c^ne d'Estissac.

PARACLET (LE), h. c^ne de Quincey; anc. abbaye O. B. fondée par Abélard, d'abord simple oratoire en 1123, puis abbaye de femmes en 1129. — *Oratorium Sancte Trinitatis quod in pago Trecensi in parrochia Quinceii supra fluvium Arduconem situm est*, 1131 (cart. de l'abb. du Paraclet). — *Paraclitus*, 1140 (Guillaume de Nangis). — *Monasterium Sancti Spiritus*, 1147 (ch. de l'abb. du Paraclet). — *Cultura de Cassegren*, 1182 (*ibid.*). — *Paraclitense oratorium*, 1194 (Gall. christ. inst. t. XII, p. 279). — *Ecclesia Paraclyti*, 1204 (ch. de l'abb. du Paraclet). — *Paraclit*, 1205 (*ibid.*). — *Conventus Paraclitensis*, 1251 (ch. de l'abb. de Scellières). — *Le couvent dou Paraclin*, 1238 (ch. de l'abb. du Paraclet). — *Paraclet-lez-Nogent*, 1575 (Mém. d'Hatton, p. 795). — *Abbatia de Paracleto*, XVIIe s^e (pouillé).

Abélard fut inhumé au Paraclet en 1142; Héloïse fut déposée dans le même tombeau en 1163. En 1792, on enleva les corps d'Héloïse et d'Abélard de l'abbaye du Paraclet pour les déposer dans l'église de Nogent-sur-Seine; aujourd'hui ils reposent au cimetière du Père Lachaise, à Paris.

PARC (LE), h. c^ne d'Avant-lez-Marcilly. — *Le Parc*, XVIIIe s^e (Courtalon, *Top.* t. III, p. 187).

PARC (LE PETIT-), h. c^ne de Saint-Léger-sous-Margerie.

PARC-AUX-POURCEAUX (ÉTANG DU), c^ne de la Villeneuve.

PARC-DE-LA-CASSINE (LE), f. c^ne des Loges-Margueron.

PARC-DE-MONTFEY (LE), éc. c^ne de Montfey.

PARC-D'EN-BAS (LE), f. c^ne de Nogent-sur-Seine. — *Parc-d'en-Bas*, XVIIIe s^e (carte de Cassini).

PARC-D'EN-HAUT (LE), f. c^ne de Nogent-sur-Seine.

PARESSE (MOULIN DE), c^ne de Troyes, sur le canal des Trévois. — *Molendini de Tannaria*, 1189 (ch. de l'Hôtel-Dieu de Troyes). — *Moulin de la Rothière*, XVe s^e (arch. munic. de Troyes). — *Moulin du pré aux toiles*, XVe s^e (*ibid.*). — *Moulin de la poudre à canon*, XVIe s^e (*ibid.*). — *Moulin de Bourdel*, XVIe s^e (*ibid.*). — *Moulin de Paresse*, XVIIIe s^e (*ibid.*).

PARGUES, c^on de Chaource. — *Parge*, 1117 (ch. de l'abb. de Montier-la-Celle). — *Pargues*, 1177 (cart. de l'abb. de Montiéramey). — *Pargas*, 1194 (ch. de l'abb. de Montiéramey). — *Parges*, 1209 (ch. de l'abb. de Montier-la-Celle). — *Villa de Parguis*, 1209-1210 (Arch. nat. Inv. et doc. t. I, p. 346). — *Nemus de Pargis*, 1210 (ch. de l'abb. de Quincy). — *Pargie*, 1220 (cart. comitum Campaniæ).

Dioc. anc., cout. et baill. de Troyes; châtell. de Chaource; gouv. et général. de Champagne; élect. de Bar-sur-Aube.

PARS ou PARS-LEZ-CHAVANGES, c^on de Chavanges; appelé autrefois *Cléreuil*, du fief de ce nom qui en dépendait. — *Clare*, 1200 (ch. de l'abb. de Boulancourt). — *Clariacum*, 1201 (feoda Campaniæ). — *Clareium*, 1222-1229 (*ibid.*). — *Clairi*, *Clarai*, vers 1229 (livre des vassaux). — *Clareyum*, 1407 (pouillé). — *Parz*, 1418 (ch. de l'abb. de

Montier-la-Celle). — *Clarey*, XVIe s^e (liste des par. du dioc.). — *Pars*, 1645 (Foy et homm. de divers seigneurs). — *Partes, Clerolium*, XVIIe s^e (pouillé). — *Clerville*, 1709 (dénombr. du royaume). — *Clereuil, Clarelium*, XVIIIe s^e (pouillé).

Dioc. anc. de Troyes; cout. et baill. de Chaumont; général. de Champagne; élect. de Vitry-le-François.

PARS-LEZ-ROMILLY, c^ne de Romilly-sur-Seine. — *Pars*, 1175 (ch. de l'abb. de la Rivour). — *Partes*, 1428 (pouillé). — *Pers*, 1465 (Ord. des roys de France, t. XVI, p. 372). — *Partz*, 1553 (extr. et État somm. du baill. de Troyes). — *Pars sur Seine*, 1679 (carte de Sanson). — *Parts*, XVIIIe s^e (pouillé). — *Pars en Champagne*, XVIIIe s^e (Courtalon, *Top.* t. III, p. 203).

Dioc. anc., cout. et baill. de Troyes; siége particulier de Pont-sur-Seine; gouv. de Champagne; général. de l'Île-de-France; élect. de Nogent-sur-Seine.

PARTS (BOIS DES GRANDS-), c^ne de Baroville.

PASQUIER, fontaine au territ. de Moussey.

PASSAGE (LE), f. c^ne de Maizières-la-Grande-Paroisse.

PASSAGES À NIVEAU DU CHEMIN DE FER DE PARIS À BELFORT, À MULHOUSE avant la guerre de 1870. — Le Mériot (n°s 1 et 2), Nogent-sur-Seine (n°s 1, 2, 3), Bernières, Pont-sur-Seine, Crancey, Saint-Hilaire (n°s 1 et 2), Romilly (n°s 1 et 2), Maizières (n°s 1, 2, 3, 4), Saint-Mesmin, Savières (n°s 1, 2, 3), Payns, Saint-Lyé, Barberey, Troyes (n°s 1, 2, 3), Saint-Julien (n°s 1, 2, 3), Breviandes, Rouilly-Saint-Loup (n°s 1, 2, 3), Montaulin, Courteranges, Lusigny (n° 1, 2, 3, 4), Montiéramey, Champ-sur-Barse, Vendeuvre (n°s 1 et 2), Magny-Fouchard, Jessains, Jaucourt, Montier-en-l'Île, Ailleville, Bar-sur-Aube (n°s 1, 2, 3, 4), Fontaine, Bayel (n°s 1, 2, 3, 4, 5), Ville-sous-la-Ferté, Longchamp (n°s 1 et 2).

PASSAGES À NIVEAU DU CHEMIN DE FER DE TROYES À CHÂTILLON-SUR-SEINE. — Saint-Julien, Breviandes (n°s 1 et 2), Buchères (n°s 1, 2, 3), Saint-Thibault (n°s 1, 2, 3), Clérey (n°s 1 et 2), Vaudes, Saint-Parres-lez-Vaudes (n°s 1, 2, 3), Chappes (n° 1), Rumilly-lez-Vaudes, Chappes (n° 2), Fouchères (n°s 1 et 2), Courtenot (n°s 1, 2, 3), Bourguignons (n°s 1 et 2).

PASSAGES À NIVEAU DU CHEMIN DE FER D'ORLÉANS À CHÂLONS-SUR-MARNE. — Vulaines (n°s 1, 2, 3, 4, 5), Saint-Benoît-sur-Vanne (n°s 1, 2, 3, 4, 5, 6, 7), Paisy-Cosdon (n°s 1, 2), Villemaur (n°s 1, 2, 3, 4, 5, 6, 7), Neuville (n°s 1, 2), Estissac (n°s 1, 2, 3, 4, 5), Bucey (n° 1), Fontvanne (n°s 1, 2, 3, 4), Messon (n°s 1, 2, 3, 4), Torvilliers (n°s 1, 2, 3, 4, 5), Sainte-Savine (n°s 1, 2, 3), Troyes (n° 1), la Chapelle-Saint-Luc (n°s 1, 2, 3, 4), Lavau (n° 1), Pont-Sainte-Marie (n°s 1, 2, 3, 4), Créney (n°s 1, 2, 3, 4, 5, 6, 7, 8, 9), Assencières (n°s 1, 2), Luyères (n°s 1, 2, 3, 4, 5), Fontaine-Luyères (n° 1), Charmont (n°s 1, 2, 3, 4, 5, 6, 7, 8, 9), Montsuzain (n°s 1, 2, 3, 4), Voué (n°s 1, 2, 3, 4), Saint-Étienne-sous-Barbuise (n°s 1, 2, 3), Saint-Remy-sous-Barbuise, (n°s 1, 2, 3), Nozay (n°s 1, 2), Villette (n°s 1, 2, 3, 4), Arcis (n°s 1, 2), Ormes (n°s 1, 2, 3, 4, 5), Allibaudières (n°s 1, 2, 3, 4, 5), Herbisse (n°s 1, 2, 3), Villiers-Herbisse (n°s 1, 2, 3, 4, 5), Mailly (n°s 1, 2, 3, 4, 5).

PÂTURE-AUX-REIGNES (LA), f. c^ne de Gérosdot; détruite.

PÂTURE-BOUCHÉE (LA), f. c^ne de Vanlay.

PÂTURE-QUINCY (LA), f. c^ne de la Loge-Pontblin.

PATIS (LE) ou LE PATY, h. c^ne de Metz-Robert.

PATIS (LE) ou LE PATY, h. et m^in, c^ne de Saint-Mards-en-Othe. — *Les Paty*, XVIIIe s^e (carte de Cassini).

PAVÉ-DE-PRASLIN (LE), h. c^ne de Chaource.

PAVILLON (LE) ou LE GRAND-PAVILLON, 2e c^on de Troyes. — *Le grand Paveillon*, 1328 (prisie de la châtell. de Payns). — *Pavillon*, 1506 (inv. de tit. concernant la comm^rie de Troyes). — *Pavilio, Pavillo*, XVIIe s^e (pouillé). — *Les Pavillons*, XVIIIe s^e (*ibid.*).

Dioc. anc., cout. et baill. de Troyes; châtell. de Payns; gouv. et général. de Champagne; élection de Troyes.

PAVILLON (LE PETIT-), h. territ. de Payns. — 1328 (prisie de la châtell. de Payns).

PAVILLON HENRI (LE), m^on forestière, c^ne de Dienville.

PAVILLON SAINT-CHARLES (LE), m^on forestière et rendez-vous de chasse, dans la forêt d'Orient, territ. de Piney; construite vers 1840.

PAYNS, 2e canton de Troyes. — *Paencie*, au plus tard 1100 (ch. de Hugues, comte de Troyes, arch. de l'Aube). — *Peanz*, 1113 (ch. de l'abb. de Montiéramey). — *Paanz*, 1121-1145 (ch. du prieuré de Foicy). — *Sancta Maria de Pedancis*, 1139 (cart. de Montier-la-Celle). — *Prienz*, 1139-1146 (cart. de l'abb. de la Rivour). — *Paence*, vers 1140 (*ibid.*). — *Payenz*, 1140 (Gall. christ. inst. t. XII, p. 260-277). — *Paenz*, 1145 (ch. du prieuré de Foicy). — *Paennium*, 1147 (ch. de Henri de Carinthie, év. de Troyes, arch. de l'Aube). — *Paencium*, 1161 (cart. de l'abb. de la Rivour). — *Pæancium*, 1161 (Camusat, *Promptuarium*, f° 308). — *Peancium*, 1161 (cart. de l'abb. de Saint-Loup). — *Pahans*, 1170 (ch. de l'abb. de la Rivour). — *Paiens*, 1179 (ch. du prieuré de Villacerf). —

Paame, 1190 (Gall. christ. inst. t. XII, p. 160-277). — *Paains*, 1192 (cart. de l'abb. de N.-D.-aux-Nonnains). — *Paantium*, 1210 (ch. de l'abb. de Quincy). — *Peantium*, 1212 (ch. de l'Hôtel-Dieu-le-Comte). — *Payens*, 1213 (cart. du Temple). — *Paainz*, 1219 (ch. de l'Hôtel-Dieu-le-Comte). — *Domus templi de Pedanis*, 1261 (cart. du Temple). — *Pannaium*, 1262 (ch. de l'Hôtel-Dieu-le-Comte). — *Paannaium*, 1264 (*ibid.*). — *Leprosi de Payens*, 1265 (cart. du Temple). — *Domus leprosorum de Paganis*, 1276 (cart. de l'Hôtel-Dieu-le-Comte). — *Peen*, 1283 (cart. de l'abb. du Paraclet). — *Paians*, *Payans*, 1309 (procès des Templiers). — *Pains*, 1526 (ch. du prieuré de Clairlieu). — *Payns*, 1676 (ch. de l'abb. de Montier-la-Celle).

Dioc. anc., cout. et baill. de Troyes; gouv. et général. de Champagne; élect. de Troyes.

C'était une anc. comm^rie du Temple, passée à l'O. de Saint-Jean-de-Jérusalem. — Il y avait un prieuré dépend. de l'abb. de Montier-la-Celle.

Château fort entièrement détruit en 1594.

En 1665, érection de la baronnie de Payns en marquisat, en faveur d'Édouard Colbert.

La châtellenie de Payns comprenait: Barbercy-aux-Moines, Blives, Courlanges, la Cour-Saint-Phal, Fontaine-Saint-Georges, le Pavillon, Payns, Riancey autrefois Villacerf ou Villarcel, Saint-Lyé, Saint-Mesmin et Savières.

Peeria, fief, près de Rigny-la-Nonneuse (arch. départ. G. 890).

Pel-et-Der, c^on de Brienne-le-Château. — *Villa Pali*, 854 (cart. de l'abb. de Montiérender). — *Pel*, 1188 (cart. de l'abb. de Basse-Fontaine). — *Peïx*, 1201 (feoda Campaniæ). — *Palus*, 1269 (*ibid.*). — *Pel et Der*, 1309 (ch. de l'abb. de Saint-Loup). — *Palus et Dervus*, 1407 (pouillé). — *Pel et Del*, XVIe s^e (liste des par. du dioc.). — *Peleder*, 1673 (Caumartin, *Proc.-verb. de la noblesse*). — *Palus a Dervo*, XVIIIe s^e (Courtalon, *Top.* t. III, p. 422).

Dioc. anc. de Troyes; cout. et baill. de Chaumont; gouv. et général. de Champagne; élect. de Bar-sur-Aube.

Pel-et-Der (Grange de), donnée aux chanoines de Boulancourt, en 1145, par Robert, chevalier de Pel. — *Grangia de Dervo, la Grange Rouge*, XIIe s^e (cart. de l'abb. de Boulancourt, d'après l'abbé Lalore).

Pelle (La), peut-être le Pel, fontaine au territ. de Bourdenay, formant un ruisseau affluent de la rive droite de l'Orvin.

Pellotte (La), fontaine au territ. de Jully.

Pennecières, anc. gagnage. — Voy. Pannetières.

Perchois (Bois du). — *Nemus de Perchoi, Bois de Perchoy, Nemus de Perchio*, XIIe siècle (ch. de l'abb. de Notre-Dame-aux-Nonnains).

Perchois (Étang du), c^on de Saint-Phal.

Perchois (Le), territ. de Saint-Phal. — Anc. comm^rie du Temple.

Perchois (Le), h. c^on de Saint-Phal. — *Perchoi*, 1196 (ch. de l'abb. de Notre-Dame-aux-Nonnains). — *Perchoy*, 1216 (*ibid.*). — *Percheyum*, 1254 (ch. de l'abb. de Notre-Dame-des-Prés). — *Perchium*, 1264 (ch. de l'abb. de Notre-Dame-aux-Nonnains). — *Parchoy*, 1328 (prisie d'Isle-Aumont). — *Le Prechois*, XVIIe s^e (pouillé). — *Le Perchoir*, XVIIIe s^e (carte de Cassini).

La comm^rie du Temple, qui en dépendait, en était séparée.

Périgny-la-Rose ou Périgny-la-Roche, c^on de Villenauxe. — *Patriciniacum?* 666 (Ann. ord. S. Ben. I, 694). — *Parrigniacum*, 1147 (cart. de l'abb. du Paraclet). — *Parrigny*, 1152-1180 (feoda Campaniæ). — *Pugny*, 1175 (ch. de Henri le Libéral, Bibl. nat. coll. de Champagne, t. CXXXVI, p. 107). — *Parregni*, 1181-1185 (cart. de l'abb. du Paraclet). — *Paregni*, 1182 (ch. de l'abb. du Paraclet). — *Parigniacum*, 1202 (*ibid.*). — *Parigny*, 1295 (cart. de l'abb. du Paraclet). — *Pareigny*, XIIIe s^e (*ibid.*). — *Paregny*, 1301 (*ibid.*). — *Perrigny*, 1328 (prisie de Villemor). — *Perrigniacum*, 1407 (pouillé). — *Perigny*, 1465 (Ordonn. des roys de France, t. XVI, p. 372). — *Parigny la Roze*, 1553 (extr. et État somm. du baill. de Troyes). — *Perriniacum*, XVIIe s^e (pouillé). — *Perigni la Rose*, XVIIIe s^e (*ibid.*). — *Perigniacum de Rosa, Parigny la Roche*, XVIIIe s^e (carte de Cassini).

Dioc. anc., cout. et baill. de Troyes; siége particulier de Pont-sur-Seine; gouv. de Champagne; général. de l'Île-de-France; élect. de Nogent-sur-Seine.

Pernolle (La), f. c^ne de Joncreuil. — *Pernolle*, XVIIIe s^e (carte de Cassini).

Pérolle (Bois de), c^ne d'Essoyes.

Perrecin, village détruit, entre Bar-sur-Aube et Clairvaux, sur l'Aube. — *Perrecin*, 1115 (ch. de fond. de l'abb. de Clairvaux). — *Petrecinium, Petrecinum*, 1135 (ch. de l'abb. de Clairvaux). — *Petrocinium, Petrocinum*, 1136-1161 (*ibid.*). — *Perecinum*, 1147 (*ibid.*). — *Villa Petricini*, 1147 (cart. de l'abb. de Clairvaux). — *Perrecium*, 1148 (*ibid.*). — *Perecin*, 1173 (ch. de l'abb. de Clairvaux). — *Petroginum*, 1189 (*ibid.*).

Perrecin (Pont), c^ne de Bayel, sur l'Aube. — *Perrecin* (arch. départ. f. de Clairvaux). = Placé jadis sur une voie gallo-romaine, il est auj. détruit.

Perrière (La), h. c^ne de Maraye-en-Othe. — *La Perrière*, 1328 (prisie de Villemer). — *La Perrière-Chansicourt*, 1553 (ext. et État du baill. de Troyes).

Perrosel, ruiss. affluent de l'Aube au-dessous du Mesnil-Aubert. — *Rivus qui dicitur Perrosel*, 1143 (ch. de l'abbaye de Basse-Fontaine). — *Rivus qui dicitur Prose*, 1143 (Gall. christ. inst. t. XII, p. 263). — *Rivus qui dicitur Prosel*, 1143 (Camusat, *Promptuarium*, f° 363).

Perte, m^in, c^ne de Champfleury.

Perte (La), et mieux la Perthe, h. c^ne de l'Abbaye-sous-Plancy. — *Capella et atrium de Perta*, 1128 (cart. de l'abb. de Molême). — *Perteia*, 1166 (*ibid.*). — *Pertica*, 1182-1188 (*ibid.*). — *Perte*, XVIIIe s^e (carte de Cassini). — *La Perthe*, XVIIIe s^e (Courtalon, *Top.* t. III, p. 444).

Pertue, c^ne de Mailly; prieuré dépendant de l'abbaye d'Auchy-les-Moines. — *Perta*, 1407 (pouillé). — *Parta*, 1457 (rôle, fonds de Saint-Pierre, arch. de l'Aube). — *Prioratus B. Mariæ de Perta*, XVIIe s^e (pouillé). — *Chapelle de Perte ruinée*, XVIIIe s^e (carte de Cassini). — *Perthe*, XVIIIe s^e (Courtalon, *Top.* t. III, p. 422).

Perthe-Aimon ou Perthe-Edmond, gagnage entre Montmorency et la Brau; auj. détruit. — *Perthe Edmond*, 1146-1169 (cart. de l'abb. de Boulancourt). — *Perta Haimonis*, 1174 (ch. de Mathieu, évêque de Troyes). — *Perta Edmundi*, *Perta Aimonis*, *Perthe Huimon* (divers titres de l'abb. de Boulancourt, d'après l'abbé Lalore).

Perthe-en-Rothières, c^on de Brienne-le-Château. — *Pertha*, 856 (cart. de l'abb. de Montiérender). — *Perte en Rostiere*, 1152 (cart. de l'abb. de Boulancourt). — *Perta in Rosteria*, *Perta sicca prope Roisnacum*, 1155 (ch. de l'abb. de Boulancourt). — *Perta Rosteria*, 1174 (*ibid.*). — *Parte*, *Perte*, 1675 (Hadrien de Valois, *Not. Gall.* p. 443). — *Perthes en Rothieres*, XVIIIe s^e (carte de Cassini).

Dioc. anc. de Troyes; cout. et baill. de Chaumont; gouv. et général. de Champagne; élect. de Bar-sur-Aube.

Pertheleine, f. c^ne de Soligny-les-Étangs; anc. ham. et fief relevant de la seigneurie de Trainel. — *Partelonge*, 1198 (bulle d'Innocent III pour l'abb. du Paraclet). — *Portelaine*, XVIIIe s^e (pouillé). — *Pertheleine*, XVIIIe s^e (carte de Cassini).

Pertuois (Le), région naturelle, *pagus*. — *Pagus Pertensis*, 832 (dipl. de Louis le Débonnaire). — *Pagus Parthensis*, 837 (Nithard). — *Pertisus pagus*, 853 (capitul. de Charles le Chauve). — *Portinsis pagus*, vers 950 (Flodoard, *Hist. Eccl. Remensis*).

Ce pays, compris surtout dans le dép^t de la Marne, s'étend pour une très-faible partie sur le dép^t de l'Aube, dans le canton de Chavanges. Il se compose de la basse plaine où sont assis Chavanges et les quelques villages qui sont au levant de cette commune jusqu'à la forêt de Lentilles. — Son nom paraît avoir pour origine : *Perth*, *Perthi*, Buissons, par antithèse avec le pays voisin du Der, le pays des Chênes, encore couvert de magnifiques forêts de chênes.

Pétal, m^in, c^ne de Troyes, sur le canal des Trévois. — *Moulin Pétau* (arch. départ. f. de l'Hôtel-Dieu-le-Comte). — *Molendini Torte vie*, 1189 (*ibid.*). — *Moulin des Trévois*, *Moulin de Petau*, XVe s^e (arch. munic. de Troyes). — *Molin Pestau*, 1504 (procès-verbal dressé sous le sceau de la prévôté de Troyes; Chaumonnot, *Rivière de Seine*). — *Moulin de Pestail*, *Moulin de Pestal*, XVIe s^e (*ibid.*). — *Moulin de Pétal*, XVIIIe s^e (*ibid.*).

Vers 1845 on a créé une dérivation du canal des Trévois, et sur cette dérivation l'on a établi une seconde usine, occupée d'abord par une papeterie, ensuite et encore auj. par une filature de coton.

Petit-Bois (Le), h. c^ne de Montfey.

Petite-Fontaine (La), f. c^ne de Gérosdot.

Petite-Ourse (Étang de la), dans la forêt d'Orient.

Petit-Étang (Le), c^ne des Loges-Margueron.

Petit-Forest (Le), f. c^ne de Vendeuvre-sur-Barse; auj. détruite. — Mentionnée, en 1550, dans le Mémoire manuscrit sur Vendeuvre.

Petit-Molême (Le) ou Petit couvent de Ricey, maison avec chapelle, celliers, dépendant de l'abbaye de Molême, fondée vers 1245 dans l'île Saint-Louis, à l'entrée de Ricey-Haut (Lalore, *Riciacus*).

Petit-Moulin (Le), m^in, c^ne d'Arentières.

Petit-Moulin (Le), f. c^ne de Thors.

Petit-Moulin (Le), m^in, c^ne d'Urville.

Petit-Moûtier-Saint-Jean (Le), m^on avec chapelle, aux Riceys, où descendait l'abbé de Moûtier-Saint-Jean au XIIe siècle.

Petit-Ru (Le), affl. de la rive gauche de l'Armance, territ. de Chessy.

Petoyte ou Pitoyte, h. c^ne d'Aix-en-Othe. — *Pitoite*, XVIIIe s^e (pouillé). — *Pitoete*, XVIIIe s^e (carte de Cassini).

Pèze (La), h. c^ne d'Avon-la-Pèze. — *La Peze*, XVIIIe s^e (carte de Cassini).

Picarde (La), f. c^ne d'Ervy; auj. détruite.

Picarde (La), f. c^ne de Gérosdot. — *La Picarde*, 1473 (fonds de la comm^rie de Troyes).

Pidance, f. c^ne de Champ-sur-Barse.

Pidansatte (La), f. c^ne de Chaource. — *La Pidansatte*, XVIIIe s^e (carte de Cassini).

Tire son nom de la famille Pidansat de Metz-Robert.

Pied-de-Loup (Le), fief de la prévôté d'Isle (Aumont); détruit. — *Piedeloup*, XIIIe s^e (extenta Campaniæ).

Pielle (La), m^in, c^ne de Troyes. — *Molendinus qui Pasturellus vocabatur*, 1176 (cart. de l'abb. de Saint-Loup). — *Molendinum de Prato episcopi*, 1191 (Camusat, *Promptuarium*, f° 185). — *Molendinum de la Pielle*, 1368-1369 (comptes de la cath. de Troyes, arch. de l'Aube). — *Molins de la Pielle*, 1473-1478 (*ibid.*). — *Moulin du Prieuré, de la Priolée, de la Piolée, de la Pielle*, du XVe au XVIIIe s^e (arch. munic. de Troyes).

Pierre (Étang de la), c^ne de Brevonne.

Pierre (La), ruiss. affl. de la rive droite du Landion; coule de Couvignon à Spoy.

Pierre-à-l'Abbé (La), menhir, c^ne de Saint-Loup-de-Buffigny.

Pierre-à-Marguerite (La), menhir, c^ne d'Avant-lez-Marcilly.

Pierre-à-Repasser (La), dolmen, c^ne d'Avant-lez-Marcilly.

Pierre-au-Coq (La), menhir, c^ne d'Avant-lez-Marcilly.

Pierre-au-Coq (La), menhir, servant de borne entre les finages de Trancault et de Soligny-les-Étangs.

Pierre-au-Sabre (La), menhir, c^ne de Trancault.

Pierre-aux-Alouettes (La), dolmen, c^ne de la Fosse-Cordouan.

Pierre-aux-dix-Doigts (La), territ. de Villemaur, bois du Luteau, polissoir près de la croix de Saint-Flavit: les habitants croyaient que ces empreintes étaient celles des doigts de saint Flavit.

Pierre-aux-Pigeons (La), menhir, c^ne de Trancault; auj. détruit.

Pierre-à-Verpillon (La), dolmen, c^ne de Soligny-les-Étangs.

Pierre-Couverte (La), dolmen, au hameau de Bellevillotte; auj. détruit.

Pierre-Couverte (La), dolmen, au hameau de Lanneray; auj. détruit.

Pierre-des-Autels (Les), cromlech? c^ne de Saint-Aubin.

Pierre-Écuvéclée (La), dolmen, c^ne de Saint-Loup-de-Buffigny; auj. détruit.

Pierre-Frite, h. c^ne de Bérulles.

Pierres-Couvertes (Les), deux dolmens, c^ne de Marcilly-le-Hayer.

Pierres-Écouvéclées (Les), deux dolmens, c^ne de Trancault.

Piété (La), h. c^ne de Chaumesnil. — *La Pitié*, XVIIIe s^e (carte de Cassini).

Piété-lez-Ramerupt (La), f. c^ne de Ramerupt; abbaye O. C. fondée en 1229 par Philippe, sire de Mescringes, secondé d'Érard de Brienne et de sa femme, Philippine de Champagne, précédemment prieuré fondé en 960. — *Beata Maria de Rameruco*, 1142 (ch. du prieuré de Ramerupt). — *Pietas juxta Ramerucum*, 1381 (arch. de la ville de Troyes, compte mss. orig.). — *Beata Maria prope Ramerucum*, 1407 (pouillé). — *Beata Maria de Pietate apud Ramerucum*, XVIe s^e (*ibid.*). — *La Piété*, XVIIIe s^e (carte de Cassini). — *Pietas N. D. de Rameruco, Ramerudense monasterium, Notre-Dame de la Pitié, la Piété les Ramerup*, XVIIIe s^e (Courtalon, *Top.* t. III, p. 471). — *Pietas Dei*, 1770 (Gall. christ. carte de la prov. de Sens).

Pigy, h. c^ne de Vosnon. — *Pigy*, XVIIIe s^e (carte de Cassini).

Pillonnerie (La), h. c^ne de Saint-Mards-en-Othe. — *La Pillonnerie*, XVIIIe s^e (pouillé). — *La Pilonerie*, XVIIIe s^e (carte de Cassini).

Pillonvaux, f. c^ne de Bligny. — *Pillonvaux*, XVIIIe s^e (carte de Cassini).

Pimeux (Bois de), c^ne de Couvignon.

Piney, ch.-l. de c^on, arrond. de Troyes; anc. baronnie érigée en duché en 1576 et en pairie en 1581, en faveur de François de Luxembourg. — *Pisiniacum*, 869 (dipl. de Charles le Chauve, t. VIII, p. 623). — *Pisnacum*, 885 (D. Bouquet, t. IX, p. 340). — *Pisniacum*, 892 (*ibid.* p. 675). — *Vicus Pisniacensis*, 950 (cart. de l'abb. de Montéramey). — *Nemus Pisneii*, XIIe s^e (ch. du prieuré de Foicy). — *Pigneium*, 1114 (cart. de l'abb. de Molême). — *Pinniacum*, 1136 (ch. de l'abb. de Montiéramey). — *Pisnei*, 1143 (Camusat, *Promptuarium*, f° 363). — *Pisgneium*, 1182 (ch. de l'abb. de Saint-Loup). — *Pineium*, 1189 (ch. de l'abb. de la Chapelle-aux-Planches). — *Pisneium*, 1193 (cart. de l'abb. de la Rivour). — *Nemus de Pigneio*, 1210 (ch. du prieuré de Foicy). — *Pigni*, 1215 (cart. de l'abb. de Molême). — *Pisni*, 1216 (*ibid.*). — *Pinni*, 1230 (ch. de l'abb. de Notre-Dame-aux-Nonnains). — *Priney*, 1259 (Joinville, *Histoire de saint Louis*). — *Pigneyum*, 1269 (cart. du Temple). — *Pignye*, 1292 (fonds de Notre-Dame-en-l'Île, arch. de l'Aube). — *Pigneum*, 1297 (ch. de l'abb. de Basse-Fontaine). — *Pigny*, 1309 (ch. de l'abb. de Saint-Loup). — *Pigniacum*, 1457 (rolle, fonds de Saint-Pierre, arch. de l'Aube). — *Pigney*, 1462 (fonds de la comm^ie de Troyes). — *Pingney*, XVIe s^e (liste des par. du dioc.). — *Pinei*, XVIIIe s^e (pouillé). — *Pigneyum a Luxemburgo, Piney-Luxembourg*, XVIIIe s^e (Courtalon, *Top* t. III, p. 423).

Comitatus Tricassinus (869), *Pagus Brionensis*, 675,

885 ; dioc. anc. de Troyes ; cout. et baill. de Chaumont ; gouv. et général. de Champagne ; élect. de Troyes.

Château fort, entièrement détruit.

Les seigneuries de Piney, de Ramerupt et de Montangon, avec leurs dépendances, situées alors tant au baill. de Chaumont qu'en celui de Troyes, furent érigées en duché sous le nom de Piney-Luxembourg, en faveur de François de Luxembourg, comte de Roucy, et de ses héritiers, tant mâles que femelles, et ayants cause, par Henri III, en 1576. En 1581, ce duché fut érigé en pairie en faveur du même François de Luxembourg. — La seigneurie de Piney était composée des bourgs et villages qui suivent, savoir : Aillefol (auj. Gérosdot), Auzon, Bouy, Brantigny, Brevonne, le Chardonnet, le Doyer, Fontaine, Luyères, Mesnil-Lettre, Onjon, Pel-et-Der, Piney, la Postolle, la ville de Précy-Notre-Dame, Rosson, Rouilly, Sacey, Villehardouin, Villevoque, Villiers-le-Brûlé ; celle de Ramerupt comprenait : Ramerupt, gros bourg avec abbaye, prieuré, hôtel-Dieu et léproserie, les villes d'Aubigny, de Coclois, de Magnicourt, de Morambert, d'Ortillon, de Romaine, de Saint-Bausange (Balsème), de Saint-Nabord, de Vaupoisson et de Vinets ; celle de Montangon ne se composait que du village de ce nom : tous ces lieux relevant de la juridiction et du ressort du baill. de Chaumont (Haute-Marne). — Par les lettres d'érection, tous les lieux qui forment ce duché-pairie sont détachés du baill. et comté de Chaumont et du baill. de Troyes, pour constituer un seul territoire soumis à un bailli, à un prévôt et à un grüyer relevant directement du parlement de Paris.

Le canton de Piney, créé en exécution du décret du 15 janvier 1790, renfermait 14 c^nes : Auzon, Bouy-Luxembourg, Brantigny, Brevonne, Gérosdot, Montangon, Onjon, Piney, Rachizy, Rouilly-lez-Sacey, Sacey, Villehardouin, Villevoque et Villiers-le-Brûlé. En l'an VIII, les municipalités de Brantigny, Rachizy, Sacey, Villevoque et Villiers-le-Brûlé furent supprimées. En l'an IX, le canton de Piney ne contint plus que 13 c^nes : Assencières, Auzon, Bouy, Brevonne, Doches, Gérosdot, Luyères, Mesnil-Sellières, Montangon, Onjon, Piney, Rouilly-Sacey et Villehardouin. — Chef-lieu de canton ecclésiastique comprenant 12 paroisses ou succursales, Auzon, Bouy, Brantigny, Brevonne, Doches, Gérosdot, Luyères, Mesnil-Sellières, Montangon, Onjon, Rouilly-Sacey et Villehardouin.

Pissenci, gagn. c^ne de Chamoy, ou près de Saint-Phal ; auj. détruit. — *Pissenci*, 1196 (ch. de Notre-Dame-aux-Nonnains).

Pisserote (La), fontaine au territ. de Montfey.

Pisserote (La), f. c^ne de Vendeuvre-sur-Barse ; auj. détruite. — *La Pisserotte*, 1550 (Mém. mss. sur Vendeuvre). — *Pisserte*, XVIIIe s^e (Cassini).

Pitié (La), h. c^ne de Chaumesnil ; auj. détruit.

Plainchânet, f. c^ne de Soulaines ; auj. détruite. — *Plainchânet*, XVIIIe s^e (Courtalon, *Top.* t. III, p. 432).

Plaines, c^on de Mussy-sur-Seine. — *Platenatum*, 1102 (cart. de l'abb. de Molême). — *Plaanetum*, 1114 (*ibid.*). — *Plaines*, 1209 (cart. de l'abb. de Clairvaux). — *Plaine Saint-Lange*, 1790 (Alm. du dép^t de l'Aube).

Dioc. anc., cout. et baill. de Sens ; gouv. et général. de Champagne ; élect. de Bar-sur-Aube.

Plaisance....., c^ne de Fouchères.—XIIIe s^e (de la dépendance des Templiers, arch. départ. cart. du Temple).

Plaisance, h. c. de Mathaux.

Plaisance, f. c^ne de Montfey.

Plaisance, fief près de Souleau, XIVe siècle (arch. de l'Aube, châtell. de Troyes).

Planche (La), château fort, c^ne de Gumery ; détruit en 1397.

Planche (La), f. c^ne de Rouilly-Saint-Loup. — *La Planche de Rance*, 1345 (ch. de l'abb. de Montiéramey). — *La Planche*, 1644 (ch. de l'abb. de Montier-la-Celle).

Planche (La), h. et ferme, c^ne de Saint-Léger-près-Troyes. — *La Planche*, 1336 (ch. du prieuré de Notre-Dame-en-l'Île). — *Laplanche*, 1348 (cart. de la léproserie de Troyes). — *Planqua*, 1349 (*ibid.*).

Planche-de-l'Orme (La), h. près de la Loge-Pontblin, XIVe s^e (arch. de l'Aube, châtell. de Troyes).

Planche-Quénat (La), pont situé sur le territ. de la Chapelle-Saint-Luc et de Sainte-Maure, sur l'ancien chemin de Troyes à Méry par la prairie. — *Planche Quena*, XVIe s^e (arch. munic. de Troyes). — *Blanche Quéna*, XVIIIe s^e (carte de Cassini). Lieu où la Seine se divise en trois parties, dont un tiers par la rive droite de la vallée et deux tiers par la rive gauche (titres de la seign^rie de Barberey).

Planche-Rozet (Cens de), vers Sainte-Maure. — *Planchia Roseti*, 1469 (arch. de l'Aube, G. 1470).

Planches (Les), f. c^ne de Barbuise. — *Planchetes*, vers 1222 (livre des vassaux). — *Les Planches*, XVIIIe s^e (carte de Cassini).

Planches (Les), f. c^ne de Lentilles ; auj. détruite. — *Les Planches*, XVIIIe s^e (carte de Cassini).

Plancy, c^on de Méry-sur-Seine. — *Planciacum*, 1063 (cart. gén. de l'Yonne). — *Planceiacum*, 1101 (cart. de l'abb. de Molême).—*Planceium*, 1122-1149 (ch. du prieuré de Foicy). — *Plancei*, 1146-1169 (cart. de l'abb. de la Rivour). — *Planci*, 1161 (cart. de Champagne). — *Planceyacum*, 1163 (Camusat,

Promptuarium, f° 354). — *Planceyum*, 1167 (*ibid.* f° 193). — *Planceun*, 1177 (ch. du roi Louis VII, arch. de l'Aube). — *Plancy*, 1285 (compte de rec. et dép. du comté de Champagne). — *Plance*, 1292 (fonds de Notre-Dame-en-l'Île, arch. de l'Aube). — *Hospitale et Leprosaria*, XVIIe s^e (pouillé). — *Maladerie de Planci*, XVIIIe s^e (*ibid.*). — *Chapitre de Saint-Laurent de Planci*, XVIIIe s^e (*ibid.*). — *Le Chapitre*, XVIIIe s^e (carte de Cassini). — *Maison-Dieu*, XVIIIe s^e (Courtalon, *Top.* t. III, p. 468).

Dioc. anc. de Troyes; cout. de Meaux; baill. de Sézanne; gouv. et général. de Champagne; élect. de Troyes.

Château fort considérable, auj. m^on d'agrément.

Anc. baronnie érigée en marquisat à la paix des Pyrénées en 1659. — Chapitre fondé au XIIe siècle par les anciens barons de Plancy.

En exécution du décret du 15 janvier 1790, Plancy devint le chef-lieu d'un canton du district d'Arcis qui comprenait 8 municipalités : l'Abbaye-sous-Plancy, Boulages, Champfleury, Charny-le-Bachot, Longueville, Plancy, Rhèges et Viâpres-le-Grand, et qui fut supprimé en l'an IX. — Canton ecclésiastique renfermant 11 paroisses ou succursales : l'Abbaye-sous-Plancy, Bessy, Boulages, Champfleury, Charny-le-Bachot, Étrelles, Longueville, Rhèges, Salon et les deux Viâpres.

PLANFORT, f. c^on de Brevonne, auj. détruite; anc. hameau. — *Capella SS. Pauli et Georgii in castello de Planfort*, XVIIe s^e (pouillé). — *Étang de Planfort*, XVIIIe s^e (Courtalon, *Top.* t. III, p. 389).

Anc. château. — Chapelle fondée, en 1664, par Jacques de Gasdovat. — Étang.

PLANTY, c^on de Marcilly-le-Hayer. — *Plantiniacum*, 1097 (cart. de l'abb. de Molême). — *Planteicium*, 1110 (*ibid.*). — *Planteiz*, 1147 (ch. de l'abb. du Paraclet). — *Plantiz*, 1152-1180 (feoda Campaniæ). — *Planteid*, 1179 (cart. de l'abb. de la Rivour). — *Planteis*, 1201 (feoda Campaniæ). — *Planceys*, *Planci*, vers 1222 (livre des vassaux). — *Planty*, 1316 (ch. de l'abb. de Vauluisant). — *Plantiacum*, 1457 (rôle, fonds de Saint-Pierre, arch. de l'Aube). — *Planteæ*, XVIIe s^e (pouillé). — *Plantis*, XVIIIe s^e (*ibid.*). — *Planticum*, *Plantys*, XVIIIe s^e (Courtalon, *Top.* t. III, p. 168).

Dioc. anc. de Troyes; cout. et baill. de Sens; gouv. et général. de Champagne; élect. de Troyes.

PLÂTRIÈRE (LA), m^on, c^ne de Saint-Benoît-sur-Vanne.

PLESSIS (LE), f. c^ne de Dampierre-de-l'Aube. — *Le Plessis*, XVIIIe s^e (carte de Cassini).

PLESSIS (LE), anc. chât. c^ne d'Ervy. — L'emplacement en est auj. planté en bois, lieu-dit *Bois de la Garenne*.

PLESSIS (LE), anc. fief fortifié, auj. f. c^ne de Fontvannes. — *Plaisziacum*, 1152-1180 (feoda Campaniæ). — *Plaissie*, *Plaissye*, 1328 (prisie de la châtell. de Villemor).

PLESSIS (LE), h., f. et chât. c^ne de Fresnois. — *Plessetum*, 1196 (cart. du Temple). — *Plaisseium*, 1274 (ch. de l'abb. de Saint-Loup). — *Le Plessy*, 1407 (pouillé). — *Le Plessis*, 1705 (rolle des jurées et bourgeoisies d'Aumont).

PLESSIS (LE), f. c^ne d'Unienville; auj. détruit.

PLESSIS-BARBUISE (LE), c^on de Villenauxe. — *Plesseium*, 1157 (cart. de l'abb. du Paraclet). — *Plesseium*, 1182 (ch. de l'abb. du Paraclet). — *Le Plaissie*, vers 1222 (livre des vassaux). — *Plassetum*, *Plessetum*, *Plesetum*, 1230 (*ibid.*). — *Plaisetum*, 1265 (ch. de l'abb. de Scellières). — *Plexeium Barbusie*, 1269 (ch. de l'abb. du Paraclet). — *Plesseæ*, XVIIIe s^e (pouillé). — *Plessis Barbuise*, XVIIIe s^e (carte de Cassini). — *Plesseyum*, XVIIIe s^e (Courtalon, *Top.* t. III, p. 225).

Dioc. anc., cout. et baill. de Troyes; gouv. de Champagne; général. de l'Île-de-France; élection de Nogent-sur-Seine.

PLESSIS-GÂTEBLED (LE), c^on de Nogent-sur-Seine. — *Plasit*, *Plaisit*, *Plesi*, vers 1140 (cart. de l'abb. de la Rivour). — *Plasei*, *Pleisit*, *Vasteble*, 1161 (*ibid.*). — *Gasteble*, 1217 (Mém. de l'Acad. des inscr. et belles-lettres, t. XXVI, p. 695). — *Plessy*, 1298 (ch. de l'abb. du Paraclet). — *Le Plessis Gastebled*, 1660 (carte de Sanson). — *Le Plessis Gâdebled*, XVIIIe s^e (carte de Cassini).

Dioc. anc., cout. et baill. de Sens; gouv. de Champagne; général. de l'Île-de-France; élection de Sens.

PLESSIS-LEZ-CHAAST (LE), h. c^ne de Bucey. — *Le Plaisie*, *le Plaissi*, vers 1222 (livre des vassaux). — *Plessy sous Sommevaux*, 1328 (prisie de Villemor). — *Le Plessis les Chaast*, XVIIIe s^e (carte de Cassini).

Anc. fief relevant de Chennegy, et en arrière-fief de Villemaur.

PLESSIS-MÉRIOT (LE), f. c^ne du Mériot. — *Plaissié de Mériot*, 1572 (Mém. d'Hatton, p. 857-969). — *Plessis de Mériot*, 1578 (*ibid.*). — *Le Plessis Merior*, 1656 (carte de Sanson). — *Plessis Mériot* XVIIIe s^e (carte de Cassini).

PLESSIS-PUISEAUX (LE), h. c^ne d'Eaux-Puiseaux. — *Plessis-Puiseaux*, XVIIIe s^e (carte de Cassini).

PLOQUETTERIE (LA), f. c^ne de Briel. — *Ploquerie*, XIXe s^e (carte du Dépôt de la guerre).

POÊLE (LA), fontaine, à Chamoy. — Sources de la Tremagne, nombreuses, abondantes, au milieu d'un espace marécageux.

Pogain, f. c^ne de Piney.

Pogains, f. puis tuilerie, c^ne de Champ-sur-Barse; détruite depuis 1846. — *Pogain*, 1550 (Mém. mss. sur Vendeuvre). — *Poguin*, XVIIIe s^e (carte de Cassini). — *Poghain*, XIXe s^e (titres particuliers).

Point-du-Jour (Le), f. c^ne de Neuville-sur-Vanne, au nord de la route de Sens; détruite vers 1850.

Pointe (La Grande-), origine de la deuxième dérivation principale de la Seine à Troyes. — Elle est formée par le canal de la Moline et celui de Pétat ou des Trévois.

Pointe (La Petite-), 3e dérivation de la Seine à Troyes. — Elle est formée par le canal de la Moline et celui du Moulin-le-Roi ou de Notre-Dame.

Pointe-à-l'Ange (La), partie de Saint-Martin-ès-Vignes. — Cette pointe est celle qui est formée par la rue de la Cité ou de Paris et la rue du Marché Rupt ou Saint-Martin, en face du petit séminaire ou ancienne précepterie de Saint-Antoine.

Pointe-de-la-Papeterie (La), éc. c^ne de Saint-Julien.

Pointerie (La), éc. c^ne de Mussy-sur-Seine.

Pointes (Bois des), c^ne de Champignolle.

Poirier-Culot (Le), f. c^ne de la Villeneuve-au-Chêne; auj. détruite. — Mentionnée, en 1534, sous ce nom et sous celui de *Periculot* dans l'Inventaire des titres de la seigneurie de la Villeneuve-au-Chêne.

Poitiers (Bois), c^ne de Saint-Benoît-sur-Vanne.

Poivre, c^ne de Ramerupt. — *Pipera*, 1032 (D'Achery, *Spicileg.* t. XIII, p. 281-283). — *Piper*, 1202 (ch. de l'Hôtel-Dieu-le-Comte). — *Piperium*, 1227 (cartul. comitum Campaniæ). — *Poivre*, *Poyvre*, 1312 (cart. de l'Hôtel-Dieu-le-Comte).

Dioc. anc. de Troyes; cout. et baill. de Vitry-le-François; châtell. ou comté de Vertus (Marne); gouv. et général. de Champagne; élect. de Vitry-le-François.

Poligny, c^on de Bar-sur-Seine. — *Poliniacum*, 1119 (cart. de l'abb. de Molême). — *Polenni*, 1206 (ch. de l'abb. de Montiéramey). — *Polegni*, 1232 (cart. de l'abb. de Molême). — *Poligneium*, *Polinneium*, *Poillinneium*, 1233 (*ibid.*). — *Polineum*, 1233 (Choppin, *De Politia eccles.* p. 530). — *Poligniacum*, 1233 (cart. de Champagne). — *Poligny*, 1260 (Chevalier, *Mém. hist. sur la ville et seign. de Poligny*, t. II, 1re part. p. 684). — *Poleigni*, XIIIe s^e (bibl. de Troyes, mss. 365). — *Polligny*, 1389 (recueil d'aveux et dénombrements).

Dioc. anc. de Langres; cout. et baill. de Chaumont; gouv. et général. de Champagne; élect. de Bar-sur-Aube.

Polisot, c^on de Mussy-sur-Seine. — *Polesot*, 1169 (Gall. christ. inst. t. IV, p. 183). — *Polisotum*, 1226 (cart. de l'abb. de Molême). — *Polisot*, 1388 (recueil d'aveux et dénombrements). — *Vallis Polisana?* 1665 (chron. Lingon. p. 69). — *Poulizot*, 1679 (carte de Sanson). — *Polizot*, XVIIIe s^e (carte de Cassini).

Dioc. anc. de Langres; cout. de Troyes; baill. de Bar-sur-Seine; gouv. et général. de Bourgogne; élect. ou comté de Bar-sur-Seine.

Polisy, c^on de Mussy-sur-Seine. — *Polesius*, *Poliseius*, 1101 (cart. de l'abb. de Molême). — *Poliseius major*, 1103 (*ibid.*). — *Poleseius*, 1114 (*ibid.*). — *Polesiacus*, 1119 (*ibid.*). — *Polisiacus*, 1147 (cart. de l'abb. de Clairvaux). — *Polisy*, 1201 (feoda Campaniæ). — *Polosyacus*, 1209 (cart. de l'abb. de Molême). — *Poleisi*, 1216 (ch. de l'Hôtel-Dieu-le-Comte). — *Polisi*, 1232 (*ibid.*). — *Poliset*, XIIIe s^e (bibl. de Troyes, mss. 365). — *Poulisy*, 1378 (*ibid.*). — *Poliseyus*, 1381 (arch. de la ville de Troyes, compte mss. orig.). — *Polisey*, 1388 (recueil d'aveux et dénombrements). — *Castrum Polisa*, 1618 (Papire Masson, p. 157). — *Poulizy*, 1679 (carte de Sanson). — *Polizy*, XVIIIe s^e (carte de Cassini). — *Bois de Polisy*, 1845 (carte du Dépôt de la guerre).

Dioc. anc. de Langres; cout. de Troyes; baill. de Bar-sur-Seine; gouv. et général. de Bourgogne; élect. ou comté de Bar-sur-Seine.

Château fort baigné par les eaux de la Seine et de la Laigne; auj. joli château conservant des restes fort curieux du XVIe siècle.

Ancienne baronnie érigée par Louis XIV en duché-pairie, sous le nom de *Choiseul*, en faveur de César de Choiseul, comte du Plessis-Praslin, maréchal de France, et de ses descendants mâles, en novembre 1665, enregistrées au Parlement le 2 décembre suivant. — Ce duché-pairie comprenait la terre et seigneurie de Polisy, celles de Polisot et de Buxeuil, une partie de celle de Balnot-sur-Laigne, le fief et gagnage de Charmoy et les vicomtés et seigneuries de Foolz et de Bourguignons; il s'éteignit le 12 avril 1705 par la mort de César-Auguste, duc de Choiseul, pair de France.

Créé, en 1790, chef-lieu d'un canton du district de Bar-sur-Seine qui renfermait 6 c^nes : Arelles, Celles-et-Mores, Polisot, Polisy, Villemorien, Villiers-sous-Praslin, et qui fut supprimé en l'an IX.

Pomblain, mieux Pont-Belin, h. c^ne de la Loge-Pomblin; passage, sur l'Armance, de plusieurs voies romaines. — *Pont-Belim*, 1312 (ch. de l'abb. de Quincy). — *Pont-Belin*, 1328 (prise de Villemor). — *Pombelain*, XVIIIe s^e (pouillé). — *Pont-Blain*, XVIIIe s^e (Cassini). — *Pomblin*, XVIIIe s^e (Courtalon, *Top.* t. III, p. 96).

l'Aube par l'anc. voie romaine de Reims à Langres), auj. route départ. n° 2 en cette partie; le pont d'Aube, entre Bar et Proverville, sur l'ancienne route de Bar-sur-Aube à Vendeuvre, par Spoy : une chapelle du XVe siècle existe sur ce pont; le pont Neuf, territ. de Dolancourt, route nationale n° 19 (XVIIIe s^e^); à Dienville, route départ. n° 3; à Arcis, pont récemment construit, route nationale n° 77. — Sur la Barse : les six ponts de la chaussée de la Guillotière, celui de Prémery ou de Chanteloup, territ. de Lusigny; celui du Chêne, territ. de la Villeneuve-au-Chêne; celui de Saint-Jean, à Vendeuvre. Tous ces ponts servent à la route nationale n° 19 et datent du XVIIIe siècle. — Sur la Sarce : le pont de Virey-sous-Bar, route nationale n° 71 (XVIIIe s^e^). — Sur l'Hozain : le pont des Maisons-Blanches, commune de Buchères, même route et même date. — Sur le Trifoire : le pont de Breviandes, même route et même date. — Sur l'Ource : le pont de Celles et celui d'Essoyes, route départ. n° 7 (XVIIIe s^e^), récemment réparés.

PONT-SUR-SEINE, c^on^ de Nogent-sur-Seine. — *Dodecim pontes*, 574 (Frédégaire, D. Bouquet, II, 407). — *Duodecim Pontes Sequanæ superimpositi*, 575 (Aimoin). — *XII Pontes super Sequanam*, 865 (dipl. de Charles le Chauve). — *Hospitale Sancti Martini*, 865 (*ibid.*). — *Pontes castrum*, 1153 (cart. de l'abb. de Scellières). — *Pontes*, 1153 (cart. de l'abb. du Paraclet). — *Castrum quod Pontes dicitur*, 1161 (carte de l'abb. de Saint-Loup). — *Ponz sus Saigne*, 1201-1222 (liste des vassaux des comtes de Champagne). — *Leprosi de Pontibus*, 1202 (ch. de l'abb. du Paraclet). — *Ponz au mont Morvois*, 1247 (Arch. nat. J. 195. Champagne III, n° 75, orig. d'après M. Teulet, *Layettes du Trésor des chartes*, t. II, p. 586). — *Pontes super Secanam*, 1256 (cart. de l'abb. du Paraclet). — *Pontes super Sequanam*, 1294 (ch. de l'abb. de Scellières). — *Domus Leprosarie*, 1294 (*ibid.*). — *Ponz sus Seine*, 1311 (ch. de l'abb. de Montier-la-Celle). — *Pons sur Seyne*, 1314 (D. Bouquet, subside pour l'ost de Flandre). — *Pons sus Saine*, 1316 (cart. de l'abb. du Paraclet). — *Pons sus Seigne*, 1339 (*ibid.*). — *Maladerie de Pons*, 1339 (ch. de l'abb. de Montier-la-Celle). — *Pons sur Seine*, 1371 (*ibid.*). — *Beata Maria de Pontibus*, 1381 (arch. de la ville de Troyes, compte mss. orig.). — *Sanctus Petrus de Pontibus*, 1381 (*ibid.*). — *Sanctus Martinus de Pontibus*, 1407 (pouillé). — *Sanctus Nicolaus de Pontibus*, 1407 (*ibid.*). — *Capella regis apud Pontes*, 1407 (cart. de l'abb. de Scellières). — *Pons*, XVIe s^e^ (liste des par. du dioc.). — *Prioratus Beatæ Mariæ de Pontibus*, XVIIe s^e^ (pouillé). — *Prioratus Beati Petri de Pontibus*, XVIIe s^e^ (*ibid.*). — *Domus Dei, Leprosaria seu capella S. Dyonisii prope oppidum de Pontibus supra Sequanam*, XVIIe s^e^ (*ibid.*). — *Prieuré de Notre-Dame de Pons*, XVIIIe s^e^ (*ibid.*). — *Pontes ad Sequanam, Ponts-sur-Seine* (Courtalon, *Top.* t. III, p. 249). — *Pont le Roy*, 1817 (Alm. des notaires, Troyes).

Tire son nom des douze ponts primitifs jetés sur la Seine. — Dépend du Morvois, *pagus Mauripensis* ou *Morivensis*; est dit *en Mont-Morvois*, parce que cette ville est assise au pied du mont Morvois, qui, sur la Seine et l'Ardusson, limite les marais.

Dioc. anc. et cout. de Troyes; baill., siége particulier du baill. de Troyes; gouv. de Champagne; général. de l'Île-de-France; élect. de Nogent-sur-Seine.

Ville fermée de murailles et de fossés.

Hôpital et maladerie. — Prieuré de Notre-Dame, dépendant de l'abb. de Cormery (Indre-et-Loire); prieuré de Saint-Pierre, dépendant de l'abb. de Montier-la-Celle. — Paroisse de Saint-Martin.

La juridiction du siége de Pont-sur-Seine s'étendait sur Barbuise, les Caves, Château-Mahiet, la Cour-de-Mardelle, Courtavant, Fougeon, la Gravière, Lions-sous-Girambe, Longueperthe en partie, la Maison-Rouge, Malminoux, le Mesnil-lez-Pars, Minay, Pars, Périgny-la-Rose, Pommereau, Pont-sur-Seine, Quinquenpont, la Roche, Romilly-sur-Seine, Saint-Martin-de-Bossenay, Scellières (abbaye), la Villeneuve-au-Châtelot et les Vignes.

Avant 1790, le doyenné de Pont-sur-Seine comprenait 32 paroisses, dont 11 sont comprises dans le dép^t^, lesquelles sont : Barbuise, Crancey, Saint-Nicolas ou la Chapelle-Saint-Nicolas, la Saulsotte, Marnay, Montpotier, Nogent-sur-Seine, Périgny-la-Rose, Pont-sur-Seine, Villenauxe, la Villeneuve-au-Châtelot. — Trois succursales dépendent du dép^t^; ce sont : le Plessis-Barbuise, de la paroisse de Barbuise; Saint-Hilaire, succ. de Crancey, et Dival, succ. de Villenauxe.

Créé, en 1790, chef-lieu d'un canton dépendant du district de Nogent-sur-Seine, qui comprenait 7 c^on^s : Crancey, Gelannes, Marnay, Pont, Quincey, Saint-Aubin et Saint-Hilaire, et fut supprimé en l'an IX. — Chef-lieu d'un canton ecclésiastique composé de 6 paroisses ou succursales : Crancey, Ferreux, Marnay, Quincey, Saint-Aubin et Saint-Hilaire.

PONT-SUR-SEINE (CHÂTEAU DE) OU DES CAVES, écart de la commune de Pont-sur-Seine, autrefois château fort, avec parc du domaine des comtes de Champagne. — Rebâti avec une grande magnificence, de 1630 à 1640, par Claude de Bouthillier de Chavigny, sur-

intendant des finances, et habité sous l'Empire par Mme Lætitia, il fut brûlé en 1814, puis réparé. Ces nouvelles constructions ont été démolies en partie par le propriétaire actuel, M. Casimir Périer.

Pont-sur-Vanne (Yonne), doyenné. — Ce doyenné dépendait de l'ancien archevêché de Sens et comprenait les paroisses assises dans le dép^t^ de l'Aube et dont les noms suivent, savoir : Bérulles (sous le nom de Séant), Courmononcle, Rigny-le-Ferron et Vulaines.

Porcherie (La), f. c^ne^ de Lusigny. — *Porcherie*, XVIIIe s^e^ (carte de Cassini).

Porte-d'en-Haut (La), éc. c^ne^ de Montfey.

Porte-du-Pont-de-Pierre (La), h. c^ne^ de Chaource.

Porte-Saint-Jacques (La), f. c^ne^ de Chaource.

Port-lez-Nogent (Le), h. c^ne^ de Saint-Nicolas. — *Le Port*, XIIIe s^e^ (pouillé). — *Le Port les Nogent*, XVIIIe s^e^ (Courtalon, *Top.* t. III, p. 235).

Poste (La), h. c^ne^ de Pont-sur-Seine.

Potager (Le), éc. c^ne^ d'Avant-lez-Marcilly.

Poteau des Généralités, indiquant, entre le territoire de Maizières-la-Grande-Paroisse et celui de Romilly, la limite de la généralité de Champagne et de celle de Paris; auj. détruit. — XVIIIe s^e^ (Cassini).

Potelet, f. c^ne^ de Vendeuvre-sur-Barse, dont l'emplacement est auj. planté en bois. — *Potelet*, XVIe s^e^ (Mém. mss. sur Vendeuvre).

Poteries (Les), h. c^ne^ de Chaource. — *Les Poteries*, XVIIIe s^e^ (carte de Cassini).

Potolle (La), f. et étang, c^ne^ de Rouilly-Sacey. — *La Postolle*, XVIIe s^e^ (carte de Cassini).

Pouan, c^on^ d'Arcis-sur-Aube. — *Potento* (triens mérovingien, Ponton d'Amécourt). — *Potens*, 872 (ch. de l'abb. de Montier-la-Celle). — *Poant*, 1158 (cart. de l'abb. de Saint-Loup). — *Poanz*, 1161 (*ibid.*). — *Poantium*, 1210 (ch. de Blanche, comtesse de Troyes). — *Poancium*, 1222 (ch. de Thibaut III, comte de Troyes). — *Poan*, 1288 (cart. du Temple). — *Pouant*, 1311 (ch. de l'abb. de Montier-la-Celle). — *Pouancium*, 1373 (ch. du prieuré de Notre-Dame-en-l'Île). — *Pouantium*, 1377 (Camusat, *Promptuarium*, f° 214). — *Pouancum*, 1428 (pouillé). — *Pouam*, *Pouan*, XVIe s^e^ (liste des par. du dioc.). — *Puantium*, XVIIIe s^e^ (pouillé). — *Pomantium*, *Pœantium*, XVIIIe s^e^ (Courtalon, *Top.* t. III, p. 20-21 : *Pouan-l'Évêque*).

Pagus Arciacensis; dioc. anc., cout. et baill. de Troyes; siége particulier du baill. de Troyes; gouv. et général. de Champagne; élect. de Troyes.

Château fort détruit.

Pougy, c^on^ de Ramerupt. — *Pogei*, 1145-1169 (ch. de l'abb. de la Rivour). — *Pogeium*, 1145 (ch. du prieuré de Foicy). — *Pogi*, 1152 (cart. du chap. de Meaux). — *Pugeium*, 1153 (cart. de l'abb. de Scellières). — *Pugeyum*, 1153-1156 (cart. de l'abb. de Molême). — *Pongeium*, 1157 (Camusat, *Promptuarium*, f° 33a). — *Pogeiacum*, 1158 (cart. de l'abb. de Saint-Loup). — *Pugi*, 1160 (ch. du chap. de Saint-Maclou). — *Pogeyum*, 1164 (ch. de l'abb. de Saint-Loup). — *Pugiacum*, 1165 (Bibl. nat. cart. 114, f° 17). — *Pojeium*, vers 1166 (Bibl. nat. lat. 5441, p. 57). — *Pogiacum*, 1187 (ch. de l'abb. de Saint-Loup). — *Pougy*, 1603 (terr. du duché de Beaufort). — *Pongey*, XVIIIe s^e^ (Courtalon, *Top.* t. III, p. 437). — *Chapitre de Pougi*, XVIIIe s^e^ (pouillé). — *Pongiacum*, 1751 (Gall. christ. carte de la prov. de Reims).

Dioc. anc. de Troyes; cout. et baill. de Chaumont; gouv. et général. de Champagne; élect. de Troyes.

Château fort très-considérable, dont le vaste emplacement est encore entouré de fossés très-profonds. — C'est dans ce château que mourut Diane de Lorraine, femme de François de Luxembourg, 1er duc de Piney, et sœur de Louise de Lorraine, femme du roi Henri III.

Chapitre fondé en 1154 par Henri le Libéral, comte de Champagne, et supprimé à la révolution de 1789.

Pouille (La), canton rural marécageux, territ. de Rouilly-Sacey. — Au milieu du marais s'élève une motte féodale ou *tumulus* entourée de fossés remplis d'eau.

Pouilly, h. c^ne^ de Troyes; dépendant de Saint-Martin-ès-Vignes avant la réunion de cette commune à celle de Troyes. — *Poilli*, 1152-1180 (feoda Campaniæ). — *Puilliacum*, 1173 (Bibl. nat. lat. 5432). — *Puilli*, 1178 (Bibl. nat. collect. de Champagne, t. CXXXVI, p. 198). — *Polliacum*, 1267 (ch. de l'abb. de Montier-la-Celle). — *Poilly*, 1287 (ch. du couvent de la Trinité). — *Pulleium*, 1297 (ch. de l'Hôtel-Dieu-le-Comte). — *Poilliacum*, XIIIe s^e^ (bibl. de Troyes, ms. 365). — *Poilleium*, 1322 (ch. de l'abb. de Saint-Loup). — *Poully*, 1331 (ch. de l'Hôtel-Dieu-le-Comte). — *Pouilli*, 1372 (ch. de l'abb. de Scellières). — *Pouilly*, 1382 (*ibid.*). — *Pouilly-les-Maraulx*, 1630 (ch. de l'Hôtel-Dieu-le-Comte).

Pouilly, ancien vill. territ. de Molême (Côte-d'Or), chef-lieu de la paroisse à laquelle appartenait l'abb. de Molême; disparu à la fin du XIIe siècle. — Titre paroissial transféré à la chapelle Sainte-Croix, dans l'enceinte de l'abbaye de Molême, vers 1231 (l'abbé Lalore, *Reciacus*). — *Pauliacus*, 695 (cart. gén. de l'Yonne). — *Poliacus*, 1075 (1er cart. de Molême).

— *Polliacus*, 1101 (2e cart. de Molême). — *Poilli*, 1114 (*ibid.*). — *Alodium de Poilliaco*, 1116 (*ibid.*). — *Poeliacus*, *Poleiacus*, 1120 (*ibid.*). — *Poilliacus*, 1129 (*ibid.*). — *Sanctus Petrus de Poliaco*, 1145 (ch. orig. de Molême, arch. de la Côte-d'Or).

La situation de ce lieu ayant donné naissance à controverse, les auteurs du *Dictionnaire topographique* ont cru devoir exposer leur opinion, en consacrant une mention à ce *Pouilly*, que l'on supposait situé aux Riceys.

Poulcey, gagn. cne de Balnot-la-Grange; auj. détruit. — 1553 (État du baill. de Troyes).

Poule-Grive (Bois de), cne de Baroville.

Poussey, h. mie et chât. cne de Maizières-la-Grande-Paroisse : le possesseur du fief de Poussey était l'un des quatre barons de la crosse de l'évêché de Troyes. — *Poceium*, 1161 (ch. de l'abb. de Saint-Loup). — *Pouceium*, 1222-1229 (feoda Campaniæ). — *Possessa*, 1224 (ch. de Thibaut, comte de Champagne). — *Poci*, *Pouci*, vers 1222 (livre des vassaux). — *Pouceyum*, 1271 (cart. de l'abb. de Scellières). — *Pouciacum*, 1277 (*ibid.*). — *Poucey*, *Poucei*, *Poncei*, 1295 (ch. de l'abb. de Scellières). — *Poussey*, 1551 (Camusat, *Promptuarium*, f° 261). — *Poussé*, 1628 (ch. de l'Hôtel-Dieu-le-Comte). — *Poussei*, XVIIIe s° (pouillé).

Poussey (Canal de), dérivation de la Seine, créée de main d'homme au territ. de Méry et de Poussey, XVIIIe s° (arch. départ. S. 186).

Pouy, com de Marcilly-le-Hayer. — *Poisi*, vers 1140 (cart. de l'abb. de la Rivour). — *Poiseium*, 1143-1168 (cart. gén. de l'Yonne). — *Nemus de Poiseio, de Pisiaco*, 1147 (ch. de l'abb. du Paraclet). — *Poiseum*, 1148 (cart. gén. de l'Yonne). — *Poseium*, avant 1150 (*ibid.*). — *Poisiacum*, 1153 (cart. de l'abb. du Paraclet). — *Poesium*, 1164 (Bibl. nat. cart. 152, f° 103 r°). — *Poisy*, 1181-1185 (cart. de l'abb. du Paraclet). — *Poissi*, 1186 (ch. de l'abb. du Paraclet). — *Pouï*, 1590 (arch. munic. Reg. des délibér.).

Dioc. anc., cout. et baill. de Sens; gouv. et général. de l'Île-de-France; élect. de Sens.

Poveau ou Povost, h. cne de Chaource. — *Les Pauraux*, XVIIIe s° (carte de Cassini).

Praslin, com de Chaource. — *Praalym*, *Pratalenum*, 1097 (cart. de l'abb. de Molême). — *Praalin*, 1100 (*ibid.*). — *Pratolenum*, 1179 (cart. gén. de l'Yonne). — *Praalem*, 1214-1222 (feoda Campaniæ). — *Praalain*, 1328 (prisie de Villemor). — *Praslin*, 1485-1491 (lettre de Jean, comte de Nevers). — *Bois de Praslain*, XVIIIe s° (carte de Cassini).

Dioc. anc. de Langres; cout. et baill. de Troyes; châtell. de Chaource; gouv. et général. de Champagne; élect. de Bar-sur-Aube.

Vaste château fort dominant un horizon très-étendu; ses fossés existent encore. — Siége d'une seigneurie importante dont le nom servit à distinguer l'une des branches de la famille de Choiseul.

Pré-Banois, gagn. cne de Bligny; auj. détruit. — 1553 (État du baill. de Troyes).

Pré-Bouchon (Fontaine du), au territ. des Riceys.

Précy-Notre-Dame, com de Brienne-le-Château. — *Presseium*, 1178 (ch. de l'abb. de Saint-Loup). — *Prissiacum*, 1182 (*ibid.*). — *Prisceyum*, 1185 (Camusat, *Promptuarium*, f° 365). — *Presseyum Beate Marie*, 1407 (pouillé). — *Prisceyum Beate Marie*, 1457 (rôle, fonds de Saint-Pierre, arch. de l'Aube). — *Pressy Notre Dame*, *Prissy Notre Dame*, XVIe s° (liste des par. du dioc.). — *Precy Notre Dame*, 1554 (ch. de l'abb. de Montier-la-Celle). — *Prissiacum Beatæ Mariæ, prioratus*, XVIIe s° (pouillé). — *Pressi-Notre-Dame*, XVIIIe s° (*ibid.*). — *Prisseium*, *Prissiacum B. M. ad Turres*, *Precy-Notre-Dame-aux-Tours*, XVIIIe s° (Courtalon, *Top.* t. III, p. 427).

Dioc. anc. de Troyes; cout. et baill. de Chaumont; gouv. et général. de Champagne; élect. de Bar-sur-Aube.

Château fort dont il reste quelques débris. — Prieuré O. P. dépendant de l'abb. de Basse-Fontaine.

Précy-Saint-Martin, com de Brienne-le-Château. — *Prisciacum*, 845 (cart. de l'abb. de Montiérender). — *Preci*, 1115 (ch. de Hugues, comte de Troyes). — *Prissi*, *Prisseium*, 1177 (ch. de l'abb. de Saint-Loup). — *Presseium*, 1178 (*ibid.*). — *Prisceyum*, 1185 (*ibid.*). — *Sanctus Martinus de Presseio*, 1185 (cart. de l'abb. de Montiérender). — *Prissiacum*, 1186 (ch. de l'abb. de Saint-Loup). — *Prisseyum S. Martini*, 1370 (Camusat, *Promptuarium*, f° 212). — *Presseyum*, 1407 (pouillé). — *Prissey-Saint-Martin*, 1414 (ch. de l'abb. de Montier-la-Celle). — *Prisceyum Sancti Martini*, 1457 (rôle, fonds de Saint-Pierre, arch. de l'Aube). — *Pressy Saint Martin*, *Prissy Martin*, XVIe s° (liste des par. du dioc.). — *Precy*, 1552 (inv. de titres concernant la commrie de Troyes). — *Précy Sainct Martin*, 1615 (terr. du duché de Beaufort). — *Pressi Saint-Martin*, XVIIIe s° (pouillé). — *Presseyum Sancti Martini*, XVIIIe s° (Courtalon, *Top.* t. III, p. 428).

Dioc. anc. de Troyes; cout. et baill. de Chaumont; gouv. et général. de Champagne; élect. de Bar-sur-Aube.

Prédaissy, h. c^ne de Saint-Mards-en-Othe; anc. seigneurie. — *Prædium aquense, aquensis fundus*, 861 (lettre de Loup, abbé de Ferrières). — *Prédaissi*, XVIIIe s^e (pouillé). — *Prédailli*, XVIIIe s^e (carte de Cassini). — *Predaissy*, XVIIIe s^e (Courtalon, *Top.* t. III, p. 174).

Pré-Gérard, f. c^ne de Doches; auj. détruite. — *Pré Gérard*, XVIIIe s^e (carte de Cassini).

Prégibou (Cens de), territoire de..... 1366 (arch. départ. G. 1469).

Preize, faub. c^ne de Troyes, autrefois écart de la c^ne de Saint-Martin-ès-Vignes. — *Praeria*, 1173 (Bibl. nat. lat. 5432). — *Praeiria*, 1178 (Bibl. nat. collect. de Champagne, t. CXXXVI, p. 198). — *Granchia de Praeria*, 1228 (cart. du Temple). — *La Praerie*, 1309 (Joinville, *Hist. de saint Louis*). — *Praiere*, 1322 (ch. du couvent de la Trinité). — *Preze*, 1363 (inv. de tit. conc. la comm^rie de Troyes). — *Preerre lez Troyes*, 1418 (ch. du couvent de la Trinité). — *Preere*, 1422 (ch. de l'abb. de Notre-Dame-aux-Nonnains). — *Prere*, 1453 (ch. du couvent de la Trinité). — *Preize*, 1543 (ch. de l'abb. de Montiéramey). — *Prezze*, 1601 (*ibid.*). — *Prese*, XVIIIe s^e (pouillé).

L'une des onze mairies royales créées vers la fin du XIIIe s^e dans l'étendue de la prévôté de Troyes et comprenant : Barberey-aux-Moines, Barberey-Saint-Sulpice, la Chapelle-Saint-Luc, Mousson, Preize, Sansac, les Tauxelles, Villebarot en partie.

Pré-Janvier, lieu-dit rural, c^ne de Montaulin, section de Dandes. — Substructions gallo-romaines, fragments de marbres, tuiles à rebords, etc. (Mém. de la Soc. acad. de l'Aube).

Pré-l'Évêque, h. c^ne de Troyes. — *Pratum Episcopi*, 1191 (Camusat, *Promptuarium*, f° 183).

Prémalin, fief, c^ne des Riceys; auj. détruit. — XIVe s^e (Luc. Coutant, *Hist. de Bar-sur-Seine*, p. 121).

Prémartin (Fief de), territ. de..... XVIIe s^e (arch. de l'Aube, G. 16).

Premierfait, c^ne de Méry-sur-Seine. — *Premierfeit*, XIIIe s^e (ch. du prieuré de Notre-Dame-en-l'Île). — *Primum fatum*, 1220 (cart. de l'Hôtel-Dieu-le-Comte). — *Premierfait*, 1223 (cart. de l'abb. de la Rivour). — *Primefait*, 1268 (ch. de Nicolas, év. de Troyes). — *Primum factum*, XIIIe s^e (bibl. de Troyes, mss. 365). — *Premier faict*, XVIe s^e (liste des par. du dioc.).

Dioc. anc., cout. et baill. de Troyes; gouv. et général. de Champagne; élect. de Troyes.

Pré-Poinçot (Le), m^on, c^ne de Villemoyenne.

Presbytère (Le), dépendance du hameau de la Chapelle-Godefroy qui était paroisse au XVIIIe siècle.

Près-le-Moulin, éc. c^ne de Dierrey-Saint-Pierre.

Presle-Neuf, f. c^ne de Rosnay; auj. détruite. — *Presle Neuf*, 1670 (dénomb. des seign. de Presle). — *Pres, le Neuf*, XVIIIe s^e (carte de Cassini).

Presles, f. c^ne de Celles; auj. détruite. — *Praele* 1179 (ch. de l'abb. de Clairvaux). — *Vadum de Praellis*, 1238 (ch. de l'abb. de Mores). — *Presle*, XVIIIe s^e (carte de Cassini).

Presle-Vieux, f. c^ne de Rosnay. — *Presle Vieil*, 1670 (dénomb. des seign. de Presle). — *Pres, le Vieux*, XVIIIe s^e (carte de Cassini). — *Prest-le-Vieux*, XIXe s^e (carte du Dépôt de la guerre).

Près-Vallières, h. c^ne de Vanlay.

Pré-Tatin (Le), h. c^ne de Bérulles.

Prévost (Étang du), c^ne de Vendeuvre-sur-Barse.

Prieuré (Ferme du), c^ne de Saint-Mesmin; auj. détruite. — Mentionnée dans les *Recherches sur le canton de Méry-sur-Seine*, par M. Hariot.

Prieuré (Le), éc. c^ne d'Ervy; auj. détruit.

Prieuré (Le), h. c^ne de Lesmont.

Prieuré (Le), écart de Montier-en-l'Île.

Prince (Bois du), c^ne de Ville-sous-la-Ferté.

Prisons (La motte des), territ. de Montigny (D'Arbois, *Répert. archéol. de l'Aube*).

Profonde-Fosse (Bois de), canton de la forêt d'Orient, territ. de Vendeuvre.

Profonde-Fosse (La), fief, puis ferme, c^ne de Vendeuvre-sur-Barse; détruite au XVIIe siècle. — *Profonde Fosse*, 1255 (cart. du Temple). — *Parfonde Fosse*, XVIIIe s^e (arch. du chât. de Vendeuvre).

Il en est fait mention encore, en 1603, dans le dénombrement de la seigneurie de Vendeuvre par François de Luxembourg, duc de Piney (mss. de la bibl. de Troyes, n° 2,255).

Prospérité (La) ou Malva, f. c^ne de Montsuzain.

Proverville, c^ne de Bar-sur-Aube. — *Presbyteri villa*, 1159 (Blampignon, *Hist. de sainte Germaine*, p. 208). — *Presbiteri villa*, 1173 (ch. de l'abb. de Boulancourt). — *Pruvervilla*, 1189 (cart. de l'abb. de Clairvaux). — *Prevoireville*, 1284 (ch. du chap. de Saint-Maclou). — *Provoire ville*, 1322 (*ibid.*). — *Presbitery villa*, 1581 (ch. et titres de l'abb. de Clairvaux). — *Prouverville*, 1679 (carte de Sanson). — *Proverville*, XVIIIe siècle (carte de Cassini).

Dioc. anc. de Langres; cout. et baill. de Chaumont; gouv. et général. de Champagne; élect. de Bar-sur-Aube.

Providence (La), f. c^ne de Voué.

Provins, doyenné. — Ce doyenné, relevant du dioc. de Sens, ne comprenait, avant 1789, que la par. du Mériot, renfermée auj. dans le dép^t de l'Aube.

— Les communes du Mériot et de Montpotier faisaient partie du bailliage de Provins. — L'élection de Provins comprenait une seule commune, celle du Mériot, faisant auj. partie du dép[t] de l'Aube.

Prudhomme, h. c[ne] d'Auxon. — *Prud'homme*, XVIIIe s[e] (carte de Cassini).

Prugny, c[on] d'Estissac. — *Prunidum?* 753 (ch. de Chelembert, arch. de l'Aube). — *Prunetum*, 1114 (ch. de l'abbaye de Montier-la-Celle). — *Prunil*, 1151 (Camusat, *Promptuarium*, f° 196 annexe). — *Pruigniacum*, 1152-1180 (feoda Campaniæ). — *Pruniacum*, 1161 (ch. du comte Henri). — *Pruninum*, 1184 (cart. et arch. de la léproserie de Troyes). — *Pruigny*, 1201 (feoda Campaniæ). — *Pruni*, 1218 (cart. comitum Campaniæ). — *Pruygny*, vers 1222 (livre des vassaux). — *Pruigneium*, 1263 (ch. de l'abbaye de Notre-Dame-des-Prés). — *Prunigni*, 1285 (ch. de l'abbaye de Montier-la-Celle). — *Prugny*, 1328 (prisie de Villemor). — *Prugni*, XVIIIe s[e] (pouillé). — *Bois de Prugny*, XVIIIe s[e] (carte de Cassini). — *Prugneium*, *Prugniacum*, XVIIIe s[e] (Courtalon, *Top.* III, 169).

Pagus Trecassinus; dioc. anc., cout. et baill. de Troyes; siége particulier de Vauchassis; gouv. et général. de Champagne; élect. de Troyes.

Prunay, c[on] de Bouilly. — *Prunidum?* 753 (ch. de Chelembert, arch. de l'Aube). — *Prunai*, *Prunay*, 1222 (ch. de l'abb. de Montier-la-Celle). — *Prunetum*, 1233 (*ibid.*). — *Prunaium*, 1234 (*ibid.*). — *Prunayum*, 1345 (*ibid.*).

Pagus Trecassinus; dioc. anc., cout. et baill. de Troyes; châtell. d'Isle-Aumont; gouv. et généralité de Champagne; élect. de Troyes.

Prunay-Belleville, c[on] de Marcilly-le-Hayer. — *Prunay vers Marigny*, 1292 (fonds de Notre-Dame-en-l'Île, arch. de l'Aube). — *Prunai*, *Prunaium*, XVIIIe s[e] (pouillé). — *Prunay*, XVIIIe s[e] (carte de Cassini).

Dioc. anc. de Troyes; cout. et baill. de Sens; gouv. et général. de Champagne; élect. de Troyes.

Prusy, c[on] de Chaource. — *Pruziacus*, 877 (cart. gén. de l'Yonne). — *Pruciacus*, 1113 (ch. de l'abb. de Montiéramey). — *Grangia de Prusi*, 1178 (cart. gén. de l'Yonne). — *Prusiacus*, 1220 (ch. de l'abb. de Quincy). — *Prusy*, XVIIIe s[e] (carte de Cass.).

Pagus Tornotrinsis; pays de Tonnerre; dioc. anc. de Langres; cout. et baill. de Sens; gouv. de Champagne; général. de l'Île-de-France; élection de Tonnerre.

Puget (Le), c[ne] du Puits-et-Nuisement. — Source intermittente annuelle dont l'origine est due à l'effondrement du sol : accident toujours fréquent sur le territoire de la commune du Puits et autres des environs.

Puis (Le), ruiss. affl. de la rive droite de l'Aube. — *Le Puis*, XVIIIe s[e] (Cassini). — *Le Puys*, XVIIIe s[e] (Courtalon, *Top.* t. III, p. 337). — *L'Oiselet*, XIXe s[e] (Boutiot, *Géographie ancienne*).

Puiseaux, h. c[ne] d'Auxon; réuni à Eaux et formant une commune depuis 1846, avec les Bordes, le Chêne-Millot et le Four, sous le nom d'Eaux-et-Puiseaux. — *Puteolum*, 1146 (cart. de l'Yonne). — *Puiseax*, *Puseus*, vers 1222 (livre des vassaux). — *Puiseaus*, *Puiseaux*, *Puiselli*, 1222-1229 (feoda Campaniæ). — *Puiseaulx*, 1328 (prisie de Villemor). — *Puiseau*, XVIIIe siècle (carte de Cassini).

Puiseaux (Les), fontaine formant un ruisseau qui afflue à la rive gauche du Longsols.

Puits-Buisson, f. c[ne] de Chaource. — *Les Puboucbons*, XVIIIe s[e] (Cassini).

Puits-et-Nuisement (Le), c[on] d'Essoyes, formant deux villages séparés réunis en une commune. — *Puteus*, 1189 (cart. de l'abb. de Clairvaux). — *Puis*, 1244 (ch. orig. de Gérard de Durnay). — *Le Puy*, 1379 (Bibl. nat. Dénomb. gén. des fiefs, reg. 10396, coll. Delamarre, t. III, mss. Vignier). — *Le Puits*, 1550 (Mém. mss. sur Vendeuvre). — *Le Nuisement*, XVIIIe s[e] (carte de Cassini).

Dioc. anc. de Langres; cout. et baill. de Troyes; châtell. de Jaucourt; gouv. et général. de Champagne; élect. de Bar-sur-Aube.

Puju (Le), fontaine au territ. de Balignicourt.

Pute-Bête (Bois de), c[ne] de la Chaise.

Putemusse, étang au territ. de Gérosdot. — 1391 (inv. des arch. du chât. de Gérosdot).

Putemusse, moulin, territ. de Marcilly (E. Monchaussé, *Notice sur Marcilly-le-Hayer*).

Puteville, fief de la prévôté d'Isle (Aumont); détruit. — Auj. l'emplacement en est encore indiqué sous le nom de *Puteville*, près de Villemoyenne, de la seigneurie d'Isle (Aumont), 1503 (Bibl. nat. coll. de Champagne, t. XVII).

Putigny, village, c[ne] de Bayel. — Le prieuré de Belroy fut fondé sur le territoire de Putigny, dont les habitants figurent dans de nombreux actes du XIIIe siècle; au XVIe, il est encore question des habitations de ce village. Il n'en reste plus rien auj. — *Putegneium* (cart. du prieuré de Belroy).

Putteville, h. c[ne] de Rosnay; autrefois paroisse. — *Puta villa*, 1214-1222 (feoda Campaniæ). — *Nuefville-desouz-Brene*, *Neufville sous Brene*, 1292 (fonds de Notre-Dame-en-l'Île, arch. de l'Aube). — *Novilla*, 1407 (pouillé). — *Noville*, *Neufville*,

XVIe s^e (liste des par. du dioc.). — *Puteville, Neuville lès Ronai*, XVIIIe s^e (pouillé). — *Putevile*, XVIIIe s^e (carte de Cassini). — *Putteville, Neuville*, XVIIIe s^e (Courtalon, *Top.* t. III, p. 369-410).

Q

Quarante-Arpents (Bois des), c^ne de la forêt d'Orient, territoire de Vendeuvre, réservé dans la vente de 1255 faite aux Templiers, et existant encore auj. dans les propriétés de l'ancienne seigneurie de Vendeuvre.

Quatre-Arbres (Les), f. c^ne des Riceys.

Quatre Ponts et Faubourgs de Troyes (Les), circonscription judiciaire créée en 1580 et comprenant les habitations alors nouvellement édifiées entre les bourgs de Croncels, de Sainte-Savine, de Saint-Martin et de Saint-Jacques et la ville de Troyes; comprise auj. dans ces faubourgs. — Juridiction supprimée en 1749.

Quatre-Sous (Bois de), territ. de Gérosdot. — 1671 (inv. des arch. du chât. de Gérosdot).

C'était un franc-alleu noble.

Quenotte (La), f. c^ne de Chaource.

Queudes, fief, par. de Sainte-Maure. — XVIIe siècle (arch. particulières).

Queue-de-Pargues (La), h. c^ne de Chaource.

Quincampoix, m^in, c^ne de Saint-Mards-en-Othe.

Quincarlets (Les), h. c^ne de Bérulles. — *Les Quincarlets*, XVIIIe s^e (carte de Cassini).

Quincey, c^on de Romilly-sur-Seine. — *Quinciacus*, 880 (D. Bouquet, t. IX, p. 353). — *Quinceium*, 1131 (ch. de l'abb. du Paraclet). — *Quinceyum*, 1131 (cart. de l'abb. du Paraclet). — *Quinci*, 1198 (bulle d'Innocent III pour l'abb. du Paraclet). — *Molendinum de Quinciaco*, 1295 (ch. de l'abb. de Scellières). — *Quincy*, 1303 (cart. de l'abb. du Paraclet). — *Quincey*, 1465 (Ord. des roys de France, t. XVI, p. 372). — *Quincei*, XVIIIe s^e (pouillé).

Pagus Trecassinus; dioc. anc., cout. et baill. de Troyes; gouv. de Champagne; général. de l'Île-de-France; élect. de Nogent-sur-Seine.

Quinot, m^in à vent, c^ne de Piney. — *Quinaut*, XVIIIe s^e (carte de Cassini). — *Quinot*, XVIIIe s^e (Courtalon, *Top.* t. III, p. 424).

Tire son nom de MM. Quinot, gentilshommes de Champagne, qui le construisirent vers 1560.

Quinquenpont, h. c^ne de Saint-Nicolas. — *Quinquenpont*, XVIIIe s^e (pouillé).

R

Rachée (Bois de la), c^ne d'Aix-en-Othe.

Rachisy, f. c^ne de Piney. — *Rachesi*, *Raschesi*, vers 1140 (cart. de l'abb. de la Rivour). — *Raschisum*, 1145 (cart. de l'abb. de Saint-Loup). — *Rachisi*, XVIIIe siècle (pouillé). — *Rachisy*, XVIIIe siècle (carte de Cassini).

Racines, c^on d'Ervy. — *Radices*, 1147 (cart. gén. de l'Yonne). — *Racine*, 1153 (ch. de l'abb. de Montier-la-Celle). — *Racines*, 1201 (feoda Campaniæ). — *Recanes*, 1465 (Ord. des roys de France, t. XVI, p. 373). — *Racine-l'Archevêque*, 1648 (pouillé général).

Dioc. anc. de Sens; cout. et baill. de Troyes; châtell. de Coursan; gouv. de Champagne; général. de l'Île-de-France; élect. de Saint-Florentin.

Racines (Haut-), h. c^ne de Racines. — *Haut Racine*, XVIIIe s^e (carte de Cassini).

Racroche (La), f. c^ne des Ormes.

Radonvilliers, c^on de Brienne-le-Château; prieuré dépendant de l'abbaye de Molème. — *Villare, Vilare Radonis*, 1080 (cart. de l'abb. de Molème). — *Radonvillare, Villaradonis*, 1104 (*ibid.*). — *Radonivillare*, 1114 (*ibid.*). — *Radonis villare*, 1128 (Gall. christ. t. XII, p. 258). — *Radonviler*, 1135 (cart. de l'abb. de Molème). — *Radunviler*, 1185 (arch. du chât. de Brienne). — *Radunvillare*, 1185 (cart. de l'abb de Montiérender). — *Radonvillers*, 1206 (cart. de l'abb. de Molème). — *Radonvillarium*, 1229 (*ibid.*). — *Randonvillare*, 1407 (pouillé). — *Radonvilliers*, XVIe s^e (liste des paroisses du diocèse). — *Prioratus de Radonvillari*, XVIIe s^e (pouillé).

Dioc. anc. de Troyes; cout. et baill. de Chaumont; gouv. et général. de Champagne; élect. de Bar-sur-Aube.

Ramerupt, ch.-l. de c^on, arrond. d'Arcis-sur-Aube. — *Castrum Ramerudum*, date ancienne, mais inconnue (Camusat, *Promptuarium*, f° 336). — *Ramerut*, 1031 (chron. d'Albéric). — *Ramerudum*, 1081-

1108 (ch. du prieuré de Dampierre). — *Rameru-cum*, 1089 (cart. de l'abb. de Molême). — *Rame-rudi*, 1099 (*ibid.*). — *Ramerivus*, 1101 (*ibid.*). — *Rameruth*, 1146-1169 (cart. de l'abb. de la Rivour). — *Rammerru*, 1155 (cart. de l'abb. de Molême). — *Ramerru*, 1160 (ch. du chap. de Saint-Maclou). — *Ramerreu*, 1162 (cart. de l'abb. de la Rivour). — *Ramerum*, 1162 (ch. de l'abb. de la Rivour). — *Rameru*, 1176 (ch. du prieuré de Ramerupt). — *Rammerrudum*, 1188 (*ibid.*). — *Ramerrucum*, 1220 (ch. de l'Hôtel-Dieu-le-Comte). *Ramouru*, vers 1222 (livre des vassaux). — *Domus Dei et leprosaria*, XVIIe s^e (pouillé). — *Maladerie de Rameru*, *Chapitre de Rameru*, XVIIIe s^e (*ibid.*). — *Ramerus udis*, *Ramerup*, XVIIIe s^e (Courtalon, *Top.* t. III, p. 468).

Dioc. anc. de Troyes, cout. et baill. de Chaumont; gouv. et général. de Champagne; élect. de Troyes.

Ville fermée de fossés. — Château fort détruit. — Anc. comté. — Prieuré dépendant de l'abb. de Marmoûtier, institué vers 960 par la comtesse Hersendis. — Hôpital et maladerie fondés par Henri le Libéral, comte de Champagne, en 1150, et réunis à l'Hôtel-Dieu d'Arcis.

En exécution du décret du 15 janvier 1790, Ramerupt devint le chef-lieu d'un canton du district d'Arcis, qui comprenait 9 municipalités, savoir : Aubigny, Dampierre, Isle-sous-Ramerupt, Lhuître, Morambert, Ramerupt, Romaines, Vaucogne et Vinets. En l'an IX, ce canton fut augmenté des communes suivantes : Avant-lez-Ramerupt, Brillecourt, Chaudrey, Coclois, Dommartin-le-Coq, Dosnon, Granville, Longsols, Mesnil-la-Comtesse, Mesnil-Lettre, Nogent-sur-Aube, Ortillon, Poivre, Pougy, Saint-Nabord, les deux Trouan, Vaupoisson et Verricourt, ce qui en porta le nombre à 28. — Ramerupt est aussi le chef-lieu d'un canton ecclésiastique qui renferme 13 paroisses ou succursales : Aubigny, Avant, Brillecourt, Chaudrey, Coclois, Fontaine-Luyères, Isle-sous-Ramerupt, Longsols, Nogent-sur-Aube, Pougy, Saint-Nabord, Vaupoisson et Vinets.

Ramou (Étang de), c^ne du Petit-Mesnil.

Ran ou Randon : on nomme ainsi des bandes de terrain laissées incultes et délimitant, en Bourgogne, les territoires de villages ou hameaux. — Voy. Chasse, Fin, Tertre.

Rance, c^on de Brienne-le-Château. — *Rantia*, 854 (cart. de l'abb. de Montiérender). — *Rentia*, 854 (dipl. de Charles le Chauve, D. Bouquet, t. VIII, p. 531). — *Rance*, 1202 (feoda Campaniæ). — *Moulin de Rance*, XVIIIe s^e (carte de Cassini).

Dioc. anc. de Troyes; cout. et baill. de Chaumont; gouv. et général. de Champagne; élect. de Troyes.

Rance (La), ruiss. affl. de la rive gauche de la Barse. — *Rance*, 1336 (ch. du prieuré de Notre-Dame-en-l'Île). — *Rivus de Rancia*, 1345 (ch. de l'abb. de Montiéramey).

Ran-de-Chauffour, voie anc. c^ne de Lusigny. — 1825 (arch. départ. proc.-verb. de classif. des chemins).

Randon (Le), anc. voie romaine de Vertault ou de Troyes à Langres, dans une partie, et tertre ou fin séparant les territoires de Beurey et de Longpré de ceux de Buxières et d'Éguilly.

Rasle (Le), m^in, c^ne de Courteranges; auj. détruit.

Rasle (Le), f. c^ne de Lusigny.

Rateu (Le), h. c^ne de Chavanges.

Raucourt, château fort, c^ne de Longsols; auj. détruit. — *Raucourt*, XVIIIe s^e (carte de Cassini).

Ravarille, fief, terr. de Ville-sur-Terre; disparu. — *Ravarille*, XVIIIe s^e (Courtalon, *Top.* t. III, p. 441).

Rave (La), m^in, c^ne de Troyes. — *Moulins-aux-Toiles. Hardi*, *Hardel*, *Hardouin*, *de la Rave*, du XVe au XVIIIe s^e (arch. munic. de Troyes).

Ravelin (Le), quartier de Troyes, dont l'emplacement est occupé auj. par les réservoirs des fontaines Jaillant Deschainets. Au XVe et au XVIe siècle, travail de défense pour la ville de Troyes.

Ravet (Le), ruiss. affl. de la rive droite de l'Aube. — *Brah*, 845 (cart. de l'abb. de Montiérender). — *Fluvius Brah*, 972 (Camusat, *Promptuarium*, f° 82). — *Brau*, 1159 (ch. de l'abb. de la Chapelle-aux-Planches). — *Le Ravet*, XVIIIe s^e (carte de Cassini). *Comitatus Brionensis*.

Ravin-de-Mangenate (Le), ruiss. affl. de la Laine, territ. de Soulaines.

Ravois (Le), dérivation de la Seine, territ. de Romilly-sur-Seine.

Reclaie (Étang de la), c^ne de Vendeuvre-sur-Barse.

Reclaie (La) ou l'Arclais, ferme, auj. maison de maître, c^ne de Vendeuvre-sur-Barse. — *La Recloie*, 1215 (arch. du chât. de Vendeuvre). — *Foresta de la Reclaïe*, 1240 (ch. orig. de Gérard de Durnay). — *La Reclois*, 1547 (Mém. mss. sur Vendeuvre). — *La grande Reclaye*, *la petite Reclaye*, 1550 (*ibid.*). — *La Reclaie*, 1669 (décl. des fiefs de la seign. de Vendeuvre). — *L'Arclais*, XVIIIe s^e (carte de Cassini).

Reclaie (Ruisseau de la), affl. de l'Amance; prend sa source près de la Reclaie, passe près de la Garotte, traverse les bois de Dienville et se jette dans l'Amance à la sortie des bois. — *Ruisseau de l'Arclais*, XVIIIe s^e (Courtalon, *Top.* t. III, p. 403).

Redelor, situation inconnue ? — Mentionné avec Belle-

ville (Prunay) et Mergey, 1207 (Camusat, *Promptuarium*, f° 355).

Réfroy (Le), ruiss. affl. de la rive gauche de la Seine. — *Le Triffoire, la Saute* (Boutiot, *Études sur la géographie ancienne*). — *La Profonde*, XVIIIe siècle (carte de Cassini).

Regain (Le), ruiss. qui prend sa source en amont d'Urville, passe à Urville, traverse l'étang de la Grange-des-Prés et se jette dans le Landion, par la rive droite, au moulin de Rome.

Regnault, fief, c^ne de Briel; disparu. — Mentionné, en 1572, dans l'Inventaire des titres de la seigneurie de la Villeneuve-au-Chêne.

Rèle (La), f. c^es de Chaource. — *La Relle*, XVIIIe s° (carte de Cassini).

Remy-Ménil, f. c^ne d'Épothémont. — *Remy Ménille*, XVIIIe s° (carte de Cassini). — *Remimenille*, XVIIIe s° (Courtalon, *Top.* t. III, p. 405). — *Petit Graverolle*, 1845 (carte de l'État-major).

Remy-Ménil (Bois de), c^ne d'Épothémont.

Renardières (Bois des), c^ne de Thil.

Renaugis, fief de la seigneurie de Pont-sur-Seine; auj. disparu (Courtalon, *Top. du dioc. de Troyes*, t. III, p. 251).

Renault, h. c^ne de Fresnois. — *Renaudum*, 1185 (ch. de Manassès, évêque de Troyes). — *Renoz*, 1192 (cart. de l'abb. de la Rivour). — *Renoudum*, 1288 (ch. de l'abb. de Saint-Loup). — *Renost*, 1328 (prisie de Villemor). — *Regnost*, 1503 (Bibl. nat. coll. de Champagne, t. XVII). — *Regnaut*, 1679 (carte de Sanson). — *Regnault*, 1705 (rolle des jurées et bourgeoisies d'Aumont). — *Renaud*, XVIIIe s° (carte de Cassini).

Renfroissard ou Ranfroissard (Prieuré de), territ. de Soulaines. — Voy. Saint-Victor.

Renfroissard, étang, c^ne de Soulaines. — *Renfroissard*, XVIIIe s° (Courtalon, *Top.* t. III, p. 432).

Renouillère (Étang de la) ou Petit étang de Mesgrigny, c^ne de la Villeneuve-au-Chêne. — Mentionné, en 1614, dans l'Inventaire des titres de la baronnie de la Villeneuve-au-Chêne.

Renouillère (La), h. c^ne de Saint-Julien. — *Raisnulleria*, 1157 (Camusat, *Promptuarium*, f° 331). — *Ranoleria*, 1179 (cart. de l'abb. de Saint-Loup). — *Renoleria*, 1222 (cart. et arch. de la léproserie de Troyes). — *La Renoillere*, 1224 (ch. du prieuré de Foicy). — *Renoilleria*, 1242 (cart. et arch. de la léproserie de Troyes). — *Ranolerie*, 1247 (cart. de l'Hôtel-Dieu-le-Comte). — *La Renoillière*, 1264 (*ibid.*). — *La Reignoullière*, 1336 (ch. du couvent de la Trinité). — *La Renouillère*, 1466 (ch. de l'abb. de Montier-la-Celle).

Renouillère (La), f. c^ne de la Villeneuve-au-Chêne; auj. détruite.

Renouillères (Les), f. c^ne d'Ervy.

Réserve (La), bois, c^ne d'Essoyes.

Réserve (La), f. c^ne d'Hampigny.

Resson, h. c^ne de la Saulsotte, avec chapelle de la Madeleine, que des monuments font croire avoir été paroisse (Courtalon, *Top. du dioc. de Troyes*, t. III, p. 237). — *Villa Rosontum*, avant 854 (D. Bouquet, t. VIII, p. 642). — *Reson*, 1135-1172 (cart. de l'abb. de Molême). — *Resson*, 1575 (Mém. d'Hatton, p. 791). — *Arson*, 1656 (carte de Sanson).

Pagus Morivensis.

Resson (Le), ruiss. affl. de la rive droite de la Seine; coule de la Saulsotte à Nogent-sur-Seine.

Rétang (Le), ruiss. affl. de la rive gauche de l'Hozain, territ. de Rumilly-lez-Vaudes.

Réveillon, f. c^ne de la Louptière-Thénard; disparue.

Réveillon, f. c^ne de Mussy-sur-Seine. — *Reveillon*, XVIIIe s° (carte de Cassini).

Rhèges, c^ne de Méry-sur-Seine. — *Rege*, 1152-1180 (feoda Campaniæ). — *Reges*, 1201 (ch. de l'abb. de Scellières). — *Les Reis, Riges, les Rois*, vers 1222 (livre des vassaux). — *Regie*, 1407 (pouillé). — *Rhegie, Rhèges*, XVIIIe s° (Courtalon, *Top.* t. III, p. 474).

Dioc. anc., cout., baill. et prévôté de Troyes; gouv. et général. de Champagne; élect. de Troyes.

Prieuré dépendant de l'abb. de Gaye, autrefois appelé *doyenné de Saint-Sulpice de Rhèges.*

Rhèges (Les), h. c^ne de Cussangy.

Riancey, h. c^ne de Saint-Lyé; avant mars 1688, *Villacerf* ou *le Petit-Villacerf*. — *Villercel*, 1222-1229 (feoda Campaniæ). — *Vilercol*, 1237 (ch. du prieuré de Foicy). — *Vile arcel*, 1276 (ch. du prieuré de Notre-Dame-en-l'Île). — *Villerceium*, 1298 (ch. du prieuré de Foicy). — *Villarcel*, 1317 (*ibid.*). — *Villacerf*, 1676 (ch. du prieuré de Villacerf). — *Riancei*, XVIIIe s° (pouillé). — *Riancey*, XVIIIe s° (carte de Cassini).

En 1688, lettres patentes portant commutation du nom de Villacerf en celui de Riancey.

Riceys (Les), ch.-l. de c^on, arrond. de Bar-sur-Seine, formé en 1789 de la réunion de trois bourgs: Ricey Bas, Ricey-Haut, Ricey-Haute-Rive. — *Riciaco* (monnaie mérovingienne). — *Retiacum*, 695 (ch. de Léothérie, sœur de saint Ebbon, év. de Sens). — *Reciacum*, 695 (cart. gén. de l'Yonne). — *Ritiacum, Rici, Terre de Saint-Vincent* (Ricey-Haut), VIIIe s° (Statistique du canton des Riceys). — *Mitan* (Ricey-Haute-Rive), VIIIe s° (*ibid.*). — *Ricceium*, VIIIe s°

(*ibid.*). — *Ricey du Ricey au val* (Ricey-Bas) (*ibid.*). — *Alta Ripa* (?), 721 (Pardessus, *Dipl. et Chartes*, t. II, p. 324). — *Ricei*, 1068 (Gall. christ. inst. t. IV, p. 146). — *Riciacum*, 1083 (cart. de l'abb. de Molême). — *Riceium*, 1086 (*ibid.*). — *Riceiacum*, 1101 (*ibid.*). — *Rice*, 1103 (*ibid.*). — *Risceium*, 1244 (*ibid.*). — *Riceyum*, 1264 (Camusat, *Promptuarium*, f° 191). — *Ryceium*, 1296 (ch. du monast. de la Gloire-Dieu). — *Ricy*, 1315 (ch. de l'abb. de Moustier-Saint-Jean, arch. de la Côte-d'Or). — *Rissi*, XIIIe s^e (bibl. de Troyes, mss. 365). — *Risse*, 1388 (rec. d'aveux et dénombrements). — *Ricey*, 1389 (*ibid.*). — *Riceyum bassum*, *Riceyum altum*, *Riceyum medium*, XVIe s^e (pouillé). — *Bas Rissez*, *Hault Rissez*, *Moyen Rissez*, 1679 (carte de Sanson). — *Ricey-Haut*, *Ricey-Haute-Rive*, *Ricey-le-Bas*, XVIIIe s^e (carte de Cassini).

Pagus Tornodrinsis (711), *Leotincincis* (791); dioc. anc. de Langres : Ricey-Bas et Ricey-Haute-Rive, cout. et baill. de Sens; Ricey-Haut et le Vannage, cout. et baill. de Châlons-sur-Saône; gouv. de Bourgogne; généralité de Paris et de Dijon; élect. de Bar-sur-Seine et de Tonnerre pour partie.

En 695 et 711, il est fait mention de *farinaria*, moulins, situés aux Riceys.

Châteaux forts et villes fermées de fossés et de murailles en partie.

En 1790, le canton des Riceys, qui dépendait du district de Bar-sur-Seine, fut formé de 2 municipalités, savoir : les Riceys et Balnot-sur-Laigne; en l'an IX, outre ces deux communes, on y incorpora celles d'Arelles, Avirey-Lingey, Bagneux, Beauvoir, Bragelogne et Channes, ce qui en porta le nombre à 8.

Ricey-Bas est le chef-lieu d'un canton ecclésiastique renfermant 9 paroisses ou succursales : Arelles, Avirey-Lingey, Bagneux, Balnot-sur-Laigne, Beauvoir, Bragelogne, Channes, Ricey-Haut et Ricey-Haute-Rive.

Richebourg, ville, c^on de Nogent-sur-Seine. — Cette ville aurait existé sur l'emplacement même de Nogent-sur-Seine (A. Aufauvre, *Hist. de Nogent*, et Girault de Saint-Fargeau, *Guide pitt. du voyageur en France*).

Richebourg, h. c^ne de Villiers-Herbice, dont une contrée porte encore le nom, avec château fort sur une éminence; auj. détruits. — *Reichborg*, XIIe siècle (Arch. nat.).

Il y avait une église que l'on croit avoir été succursale de Villiers (Courtalon, *Top.* III, 481).

Richebourg (Fontaine de), c^ne de Saint-Pouange.

Richebourg (Le Grand-), f. c^ne de Saint-Pouange; auj. détruite. — *Le grand Richebourg*, XVIIIe siècle (carte de Cassini).

Richebourg (Le Petit-), c^ne de Saint-Pouange; auj. détruite. — *Le Petit Richebourg*, XVIIIe s^e (carte de Cassini).

Ricotterie (La), h. c^ne de Racines.

Rigault (Bois), c^ne de Trancault, à l'O. — *Bois Rigault*, XVIIIe s^e (carte de Cassini).

Rigny (Bois de), c^ne de Rigny-la-Nonneuse.

Rigny-la-Nonneuse, c^on de Marcilly-le-Hayer, avec prieuré. — *Renneium*, av. 1110 (cart. de l'Yonne). *Regniacum*, 1175 (cart. de l'abb. de Saint-Loup). — *Regni*, 1222 (ch. de l'abb. de Saint-Loup). — *Rangnei*, vers 1222 (livre des vassaux). — *Reniacum lanonum*, 1225 (ch. de l'abb. de Vauluisant). — *Regniacum la Noneus*, 1228 (ch. de l'abb. de Scellières). — *Reigniacum*, 1244 (ch. de l'abb. de Saint-Loup). — *Rigniacum*, 1261 (*ibid.*). — *Rigniacum lannosum*, 1285 (ch. de l'abb. de Vauluisant). — *Rigneyum*, 1457 (rôle, fonds de Saint-Pierre, arch. de l'Aube). — *Regny la Nonneux*, 1474 (ch. de l'abb. de Vauluisant). — *Riniacum*, XVIIe s^e (pouillé). — *Rigni*, *Rigni la Noneuse*, *Rigni aux Biques*, *Prioratus de Rigneio*, XVIIIe s^e (*ibid.*). — *Rigny la Nonneuse*, XVIIIe s^e (carte de Cassini). — *Rigniacum ad Moniales*, *Rigny aux Biques*, XVIIIe s^e (Courtalon, *Top.* III, 217).

Dioc. anc. de Troyes; cout. et baill. de Sens; gouv. et général. de Champagne; élect. de Troyes.

Rigny tire son surnom d'une communauté de religieuses bénédictines qui furent transférées plus tard à Sézanne, et que le peuple avait appelées *les Biques*. — Cimetière antique, de l'époque celtique à l'époque mérovingienne.

Rigny-le-Ferron, c^on d'Aix-en-Othe. — *Rigniefferron*, 1026 (ch. de l'abb. de Notre-Dame-des-Prés). — *Regniacum*, 1125 (ch. de l'abb. de Vauluisant). — *Reinneium*, 1146-1169 (*ibid.*). — *Regniacum*, 1146 (cart. gén. de l'Yonne). — *Renneum*, avant 1150 (*ibid.*). — *Rigni*, avant 1150 (*ibid.*). — *Reigniacum*, 1188 (ch. de l'abb. de Vauluisant). — *Raigniacum*, 1195 (*ibid.*). — *Reigny le Ferron*, 1222-1229 (feoda Campaniæ). — *Reniacum*, 1225 (ch. de l'abb. de Vauluisant). — *Ferant*, 1236 (Chantereau, t. II, p. 215). — *Regniacum le Ferron*, 1244 (ch. de l'abb. de Vauluisant). — *Regni*, 1286 (ch. de l'abb. de Vauluisant). — *Rigniacum le Farron*, 1288 (*ibid.*). — *Rigny-le-Ferron*, 1315 (*ibid.*). — *Reigni*, *Rigny lou Ferron*, 1316 (*ibid.*). — *Reigny*, 1328 (prisie de Villemor). — *Villeferron*, 1401 (arch. départ. comptes de la seign^ie d'Aix-en-Othe, f. de l'évêché).

Dioc. anc., cout. et baill. de Sens; gouv. de Champagne; généralité de l'Île-de-France; élection de Sens.

Tire son surnom des mines de fer et des forges existant autrefois sur son territoire.

Ville fermée de fossés. — Château fort détruit.

En exécution du décret du 15 janvier 1790, Rigny-le-Ferron devint chef-lieu d'un canton dép. du district d'Ervy et formé de 6 municipalités : Bérulles, Courmononcle, Paisy-Cosdon, Rigny-le-Ferron, Saint-Benoît-sur-Vanne et Vulaines; ce canton fut supprimé en l'an IX.

Rilly-Sainte-Syre, c^on de Méry-sur-Seine; formée des hameaux de Rilly et de Sainte-Syre. — *Reliacum*, avant 854 (D. Bouquet, t. VIII, p. 642). — *Relleiacum*, XIIe s^e (ch. du prieuré de Ramerupt). — *S. Savinianus*, 1184 (Camusat, *Promptuarium*, f° 179). — *Rilleium*, 1277 (ch. de l'abb. de Montier-la-Celle). — *Rilley*, 1438 (*ibid.*). — *Rilli*, XVIIIe s^e (pouillé). — *Rilliacum*, *Saint-Savinien*, XVIIIe s^e (Courtalon, *Top.* t. III, p. 130).

Pagus Arciacensis; dioc. anc. de Troyes; Rilly, cout. et baill. de Troyes, et Sainte-Syre, du baill. de Sens; gouv. et général. de Champagne; élect. de Troyes.

Rivebolle, f. c^on de Plancy. — *Riverolle*, XVIIIe s^e (carte de Cassini et carte du Dépôt de la guerre).

Rivière-de-Corps (La), 2e canton de Troyes. — *Riveria de Cor*, 1157 (Camusat, *Promptuarium*, f° 333). — *Riparia de Corps*, 1178 (invent. de Montier-la-Celle). — *Riparia*, 1178 (ch. de l'abb. de Montier-la-Celle). — *Riveria*, 1191-1207 (*ibid.*). — *Ripparia apud Trecas*, 1222 (ch. de l'Hôtel-Dieu-le-Comte). — *Riparia prope Trecas*, 1231 (cart. de Champagne). — *Ripparia juxta Sanctum Hippolitum*, 1236 (ch. de l'abb. de Montier-la-Celle). — *Riparia de Cors*, 1250 (ch. de l'abb. de Notre-Dame-des-Prés). — *Ripparia de Corps*, 1260 (ch. de l'abb. de Notre-Dame-aux-Nonnains). — — *Ripparia de Cors*, 1263 (*ibid.*). — *Ripparia de Corp*, 1267 (ch. de l'abb. de Montier-la-Celle). — *Riparia de Coors*, XIIIe s^e (bibl. de Troyes, mss. 365). — *Ryviere de Corps*, 1331 (ch. de l'Hôtel-Dieu-le-Comte). — *Riviere de Corps*, 1343 (ch. de l'abb. de Notre-Dame-des-Prés). — *La Riviere de Corps*, XVIIIe s^e (carte de Cassini).

Dioc. anc., cout. et baill. de Troyes; gouv. et général. de Champagne; élect. de Troyes.

Rivière du Moulin (La), canal dérivé de la Seine à un kilomètre N.-E. de Vallant-Saint-Georges; il traverse Méry-sur-Seine, se divise ensuite en deux branches, dont l'une se réunit à la Seine à Méry même et dont l'autre, qui traverse la prairie de Châtres, se jette dans le cours principal de la Seine à Mézières-la-Grande-Paroisse.

Rivour (Étang de la), c^on de Lusigny.

Rivour (La), h. avec moulin, c^on de Lusigny; abbaye O. C. fondée vers 1135 par Thibault II, comte de Champagne, saint Bernard et Hatton, évêque de Troyes. — *Abbatia de Ripatorio*, 1137 (évangél. de l'abb. de Saint-Loup). — *Monasterium Sancte Marie de Ripatorio*, 1139-1143 (cart. de l'abb. de la Rivour). — *Cenobium de Ripatorio*, 1139-1146 (*ibid.*). — *Arripatorium*, 1140 (ch. de l'abb. de Saint-Loup). — *Adrivorium*, 1146-1180 (*ibid.*). — *Arripathorium*, 1148 (*ibid.*). — *Arripensis ecclesia*, 1155 (cart. gén. de l'Yonne). — *Rippatorium*, 1407 (pouillé). — *Larrivour*, 1527 (Camusat, *Promptuarium*, f° 255). — *La Rivou*, vers 1545 (L'oraison et remonstrances de Marie de Clèves). — *L'Arivoir*, 1679 (carte de Sanson). — *L'Arivour*, *la Rivoux*, 1686 (man. de rec. de l'abb. de Saint-Loup).

Robert (Étang), c^on de Briel. — Mentionné, en 1625, dans l'Inventaire des titres de la baronnie de la Villeneuve-au-Chêne.

Robert de Coloredey ou Colawerdey (Fief de), mieux Colas-Verdey, territ. de Briel. — Mentionné, en 1503, dans l'Inventaire des titres de la seigneurie de la Villeneuve-au-Chêne.

Robin (Étang), c^on de Saint-Phal.

Robins (Les), h. c^on de Saint-Mards-en-Othe. — *Les Robins*, XVIIIe s^e (pouillé).

Robins (Les Grands-), bois, c^on de Paisy-Cosdon.

Rocatelle (La) ou Montmaur, f. c^on de Rumilly-lez-Vaudes. — *La Rocatelle*, 1673 (Caumartin, *Proc.-verb.*).

Roche, fief, relevant de Barbuise. — *La Roche-sous-Barbuise*, XVIe s^e (Hatton, *Mémoires*). — *La Roche*, XVIIIe s^e (pouillé).

Roche, h. partie c^on d'Isle-Aumont, partie c^on de Moussey, avec chapelle, territ. d'Isle. — *Rocha*, 1242 (cart. de l'abb. de Molême). — *Roches*, XIIIe s^e (bibl. de Troyes, mss. 365). — *La Roque*, XVIIIe s^e (pouillé).

Roche (La), fief dépendant de Nogent-sur-Aube; auj. disparu. — *Fief de la Roche*, XVIIIe s^e (pouillé).

Roche (La), f. c^on des Riceys, avec un moulin au XIIe siècle. — *Rupis*, 1101 (cart. de Molême). — *Roche*, 1231 (ch. de l'abb. de Clairvaux). — *La Roche*, XVIIIe s^e (carte de Cassini).

Rochelle (Bois de la), c^on de Chappes.

Rochelle (Fontaine de la), territ. de Chappes; fontaine dont les eaux sont pétrifiantes.

Rochelle (La), m^in à vent, c^on de Mesnil-Scellières.

Roches, fief, territ. de Jasseines; auj. disparu. — *Roches*, 1642 (Foy et homm. de divers seigneurs). — *Roche*, 1645 (*ibid.*).

Roches (Les), m^in, c^ne de Villenauxe.

Roget, m^in, c^ne de Villiers-sous-Praslin.

Rognon (Le), ruiss. affl. de la rive gauche de l'Orvin, territ. de Trancault.

Roi (Bois du), c^nes de Landreville, de Celles et de Polisy.

Roi (Moulin ou Moulins le), c^ne de Troyes, section des Trévois. — *Molendinum Regis, Molendini ad papyrum vocati*, 1364-1375 (fonds de Saint-Pierre, arch. de l'Aube). — *Molins-le-Roy*, 1427-1428 (*ibid.*).

Placé en tête d'une dérivation de la Seine et faisant partie du Domaine, il est mentionné dans les Comptes de 1287; vendu en 1340 à Mlle de la Noë et racheté en 1346 par le chapitre de Saint-Pierre de Troyes (arch. départ. fonds de Saint-Pierre), c'est auj. une papeterie.

Roiselée ou Roizelée, h. c^ne de Sommeval. — *Roiselé*, XVIIIe s^e (pouillé). — *Roiselet*, XVIIIe s^e (carte de Cassini). — *Loisselé*, XVIIIe s^e (Courtalon, *Top.* t. III, p. 134).

Roises (Bois des), c^ne d'Urville.

Roises (Les), fontaine formant ruisseau, au territ. de Noé-les-Mallets.

Roize (La), fontaine, à Trouan-le-Grand.

Roland (Étang) ou le Reculon, c^ne de Vendeuvre-sur-Barse. — 1255 (vente de 2,500 arpents aux Templiers, cart. du Temple).

Roma....., c^ne de Cussangy, au N.; lieu présumé habité.

Romainecourt, h. de la c^ne de Mailly. — *Romanicuria*, XVIIe s^e (pouillé). — *Romaincour*, *Romainecour*, *Romanicuria*, *le Petit-Mailly*, XVIIIe s^e (*ibid.*). — *Romainecours*, XVIIIe s^e (carte de Cassini). — *Romaincourt*, XVIIIe s^e (Courtalon, *Top.* t. III, p. 461). = Station gallo-romaine importante.

Romaines, c^on de Ramerupt. — *Romains*, 1032 (D'Achery, *Spicil.* t. XIII, p. 281-283). — *Romani*, XVe s^e (ch. de l'abb. de Clairvaux). — *Romana*, XVIIe s^e (pouillé). — *Romaine*, XVIIIe s^e (*ibid.*).

Dioc. anc. de Troyes; cout. et baill. de Chaumont; gouv. et général. de Champagne; élect. de Bar-sur-Aube. — Manoir du XVIe siècle.

Rome, m^in, c^nes de Bligny.

Rome, f. c^ne de Colombé-la-Fosse. — *Roma*, XIIe s^e (ch. du prieuré de Ramerupt). — *Rome*, *Bois de Rome*, XVIIIe s^e (carte de Cassini).

Romilly-sur-Seine, arrond. de Nogent-sur-Seine. — *Romeliacum*, 1163 (Camusat, *Promptuarium*, f° 352). *Rumelleium*, 1166 (ch. de l'abb. de Vauluisant). — *Rumiliacum*, 1179 (ch. de l'abb. de Scellières). — *Rumilliacum super Secanam*, 1229 (cart. de l'abb. de Clairvaux). — *Remilliacum*, 1248 (cart. de l'abb. du Paraclet). — *Romeilli*, 1283 (ch. de l'abb. de Scellières). — *Romely*, 1305 (cart. de l'abb. de Scellières). — *Romelli*, *Rommelli*, 1310 (ch. de l'abb. de Scellières). — *Romilli*, 1311 (ch. de l'abb. de Montier-la-Celle). — *Romilly*, 1312 (*ibid.*). — *Romily*, 1313 (*ibid.*). — *Rumilliacum super Sequanam*, 1316 (cart. de l'abb. de Scellières). — *Rumilli sur Seine*, 1406 (ch. de l'abb. de Montier-la-Celle). — *Romilliacum super Sequanam*, 1457 (Camusat, *Promptuarium*, f° 33). — *Roxiliacum*, 1457 (rôle, fonds de Saint-Pierre, arch. de l'Aube). — *Romilly sur Seine*, 1476 (ch. de l'abb. de Montier-la-Celle). — *Romilliacum*, XVIe s^e (pouillé). — *Romilly sur Senne*, 1595 (arch. comm. de Romilly). — *Rommilly*, 1608 (ch. de la comm^ie de Troyes). — *Romiliacum ad Sequanam*, XVIIIe s^e (Courtalon, *Top.* t. III, p. 209).

Dioc. anc., cout. et baill. de Troyes; châtell. et siége particulier de Pont-sur-Seine; gouv. de Champagne; général. de l'Île-de-France; élect. de Nogent.

Château fort détruit. — Prieuré dépendant de l'abb. de Montier-la-Celle.

En 1790, Romilly devint le chef-lieu d'un canton du district de Nogent-sur-Seine formé de 5 municipalités : Maizières-la-Grande-Paroisse, Origny, Orvilliers, Romilly et Pars, auxquelles on ajouta, en l'an IX, celles de Crancey, Ferreux, Fontaine-Saint-Georges, la Fosse-Cordouan, Gelannes, Ossey-les-Trois-Maisons, Quincey, Saint-Hilaire, Saint-Loup-de-Rufligny et Saint-Martin-de-Bossenay. — Chef-lieu d'un canton ecclésiastique comprenant 9 paroisses : Fontaine-Saint-Georges, Gelannes, Maizières-la-Grande-Paroisse, Origny, Orvilliers, Ossey-les-Trois-Maisons, Pars, Saint-Loup-de-Bufligny et Saint-Martin-la-Fosse.

Romilly, territ. de Bercenay-en-Othe. — Station gallo-romaine importante.

Rompure (La), f. c^ne de Saint-Thibault; détruite en 1862. — L'emplacement en est occupé par la voie ferrée de Troyes à Châtillon-sur-Seine.

Roncenay, h. c^ne d'Auxon.

Roncenay, c^on de Bouilly. — *Roncenaium*, 1200 (cart. et arch. de la léproserie de Troyes). — *Runcenaium*, 1219 (Arch. nat. inv. et doc. t. Ier, p. 431). — *Roncenai*, 1222-1229 (feoda Campaniæ). — *Roncenay*, 1248 (cart. du Temple). — *Roncenayum*, 1290 (*ibid.*). — *Roncenai la Côte*, XVIIIe s^e (pouillé).

Dioc. anc., cout. et baill. de Troyes; châtell. d'Isle-Aumont; général. de Champagne; élect. de Troyes.

Ronde (La), c^ne de Roncenay. — Anc. fief, édifié au milieu d'une fontaine dont les eaux se jettent dans l'Ousse : reste la motte.

Rondinerie (La), f. c^ne de Rigny-le-Ferron.

Rosay, mét. c^ne de Trainel; auj. détruite. — 1553 (État du baill. de Troyes).

Rosières, 3e c^on de Troyes, avec château. — *Rosieres*, 1181-1186 (feoda Campaniæ). — *Lane Burrose*, 1185 (ch. de Manassès, év. de Troyes). — *Rozieres*, 1201 (feoda Campaniæ). — *Roserie*, 1222 (ch. de l'Hôtel-Dieu-le-Comte). — *Laignes Bourreuses*, 1331 (*ibid.*). — *Leynes Boureuses*, 1662 (ch. de l'abb. de Montier-la-Celle). — *Laigne Boureuse*, 1664 (*ibid.*). — *Laines Boureuses, Château de Rozieres*, XVIIIe siècle (pouillé). — *Moulin (à vent) de Rozieres*, XVIIIe siècle (carte de Cassini).

Dioc. anc., cout. et baill. de Troyes; mairie royale de Croncels; gouv. et général. de Champagne; élect. de Troyes.

Le nom de Laines-Bourreuses était celui du château de Rosières.

Rosnay, c^on de Brienne-le-Château. — *Castellum Rosnaicum*, 1035 (Gall. christ. t. XII, p. 251). — *Rosnacum*, 1097 (cart. de l'abb. de Molême). — *Rosnaium*, 1122 (ch. de l'abb. de Montiéramey). — *Rosniacum*, 1122-1149 (ch. du prieuré de Ramerupt). — *Rosnæ*, 1147 (Gall. christ. inst. t. XII, p. 267). — *Roisnacum*, 1155 (ch. de l'abb. de Boulancourt). — *Rosnai*, 1174 (*ibid.*). — *Rodnaium*, 1178 (ch. du prieuré de Ramerupt). — *Ronai*, 1187 (arch. de l'hospice Saint-Nicolas de Troyes). — *Ronniacum, Ronnaium, Ronnacum*, 1201 (feoda Campaniæ). — *Ronascum*, 1201 (ch. de l'Hôtel-Dieu-le-Comte). — *Rosnay*, 1220 (cart. de l'abb. de Saint-Loup). — *Ronnay*, 1285 (compte des rec. et dép. du comté de Champagne). — *Raunayum, Ronayum*, 1322 (D. Bouquet, Caroli IV mansiones). — *Ronnayum, Ronneyum, Renneyum*, 1359 (Ord. des roys de France, t. III, p. 365). — *Rônay l'Hopital*, XVIIIe s^e (carte de Cassini). — *Ronasium*, XVIIIe s^e (Courtalon, *Top.* t. III, p. 368). — *Chapelle Saint-Nicolas, Maladrerie*, XVIIIe s^e (*ibid.* p. 369).

Dioc. anc. de Troyes; cout. et baill. de Chaumont; gouv. et général. de Champagne; élect. de Bar-sur-Aube.

Château très-fort, dont la motte existe encore. — Ville fermée de fossés.

Prieuré dépendant de l'abb. de Montiérender, avec hôpital, fondé par Henri de Luxembourg, comte de Rosnay.

Seigneurie du domaine de Champagne. Elle fut érigée en comté par Thibault V, en faveur de Henri III, dit le Gros, son fils. Henri étant mort sans enfants, ce comté fut réuni au domaine de Champagne et ensuite à la France. — En 1361, Rosnay fut réuni à Montaimé et à Vertus-en-Champagne, afin de former le comté-pairie de Vertus, par le roi Jean, en faveur de sa fille Isabeau, qui donna ce comté en dot à Galéas Visconti de Milan; il revint à Valentine de Milan, femme du duc d'Orléans. Marguerite, née de ce mariage, le porta à Richard de Bretagne, dans la famille duquel il resta jusqu'au XVIIe siècle. Il passa, pendant quelques années, entre les mains de la famille de Luxembourg, de qui l'acheta le maréchal de l'Hôpital. — En 1651, le maréchal de l'Hôpital fit ériger ce comté en duché-pairie : les lettres d'érection ne furent pas enregistrées. — Rosnay, depuis cette époque, prit le nom de *Rosnay-l'Hôpital*.

En exécution du décret du 15 janvier 1790, Rosnay devint le chef-lieu d'un canton dépendant du district de Bar-sur-Aube et composé de 11 municipalités : Blignicourt, Courcelles, Hampigny, Lassicourt, Lentilles, Montmorency, Perthes, Rances, Rosnay, Villeret et Yèvres. — Ce canton fut supprimé en l'an IX.

Rossignol (Étang et Fontaine du), territ. de Piney.

Rosson, h. c^ne de Doches. — *Nemus de Roson*, 1200 (ch. de l'abb. de Montiéramey). — *Nemus de Roissun*, 1202 (*ibid.*). — *Rossum*, 1217 (ch. de l'Hôtel-Dieu-le-Comte). — *Rousson*, 1228 (cart. de l'abb. de la Rivour). — *Resson*, 1233 (*ibid.*). — *Roussum*, 1236 (cart. de l'abbaye de Saint-Loup). — *Rosson*, 1250 (cart. du Temple). — *Rosse*, XVIIe s^e (pouillé). — *Moulin (à vent) de Rosson*, XVIIIe s^e (carte de Cassini).

Rotherote . . . au doyenné de Brienne, près de Blignicourt. — XVIe siècle (bibl. de Troyes, ms. n° 1291). — Voy. Rotratte (La).

Rothière (Bois de la), territ. de la Rothière.

Rothière (La), c^ne de Soulaines; érigée en paroisse en 1708. — *Domus Dei de Rosteria, Capella de Rosteria*, 1104 (cart. de l'abb. de Molême). — *Capella de Domo Dei in Rosteria*, 1110 (*ibid.*). — *Rosteria*, 1145 (*ibid.*). — *La Rautere*, vers 1222 (livre des vassaux). — *La Rotiere*, 1296 (ch. de l'abbaye de Beaulieu). — *La Rostiere*, 1363 (ch. du chap. de Saint-Maclou). — *La Rosthiere*, XVIe s^e (liste des par.). — *Roteria*, XVIIe s^e (pouillé). — *Rotheria*, XVIIIe s^e (Courtalon, *Top.* t. III, p. 409).

Dioc. anc., cout. et baill. de Troyes; châtell. de Jaucourt; gouv. et général. de Champagne; élect. de Bar-sur-Aube.

Rotratte (La), f. c^ne de Blignicourt. —Voy. Rotherote.

Rôtures (Les), contrée rurale au levant d'Essoyes, sur la voie romaine de cette ville à Bar-sur-Aube. — Station gallo-romaine avec substructions importantes.

Rouge-Grange (La), f. c^ne d'Aulnay.

Rougemont, f. c^ne de Vaucogne.

Rouillerot, h. c^ne de Rouilly-Saint-Loup. — *Ruilleret*, 1152-1180 (feoda Campaniæ). — *Rulleretum*, 1220 (ch. de l'abb. de Saint-Loup). — *Ruilleretum*, *Ruleret*, 1229 (cart. de l'abb. de Saint-Loup). — *Roilleretum*, 1291 (ch. de l'abb. de Saint-Loup). — *Ruillerot*, 1292 (fonds de Notre-Dame-en-l'Île, arch. de l'Aube). — *Rouillerot*, 1328 (prisie de Villemor). — *Ruilleroit*, 1336 (ch. du prieuré de Notre-Dame-en-l'Île). — *Roullerot*, 1532 (ch. de l'abb. de Saint-Loup).

Rouilly-Sacey, c^on de Piney. — *Ruilliacum*, XIIe s^e (ch. du prieuré de Ramerupt). — *Ruliacum*, 1113 (ch. de l'abb. de Montiéramey). — *Rulliacum de Campania*, 1136 (*ibid.*). — *Rullyacum*, 1192 (*ibid.*). — *Ruiliacum*, 1194 (ch. de l'abb. de Saint-Loup). — *Rulleium*, 1193 (cart. de l'abb. de la Rivour). — *Ruilleyum prope Saceyum*, 1200 (ch. de l'abb. de Montiéramey). — *Rulliacum*, 1202 (*ibid.*). — *Ruilleium*, 1229 (cart. de l'abb. de la Rivour). — *Ruili*, 1233 (*ibid.*). — *Ruilli*, 1246 (ch. de l'abb. de Montiéramey). — *Ruilleyum*, 1297 (ch. de l'abb. de Notre-Dame-aux-Nonnains). — *Ruilliacum in Campania*, *Ruilly*, XIIIe siècle (bibl. de Troyes, mss. 865). — *Ruyliacum*, 1309 (ch. de l'abb. de Montiéramey). — *Ruylli*, 1310 (*ibid.*). — *Rouilleyum*, 1407 (pouillé). — *Ruilly en Champagne*, 1453 (ch. de l'abb. de Montiéramey). — *Ruilleyum juxta Saceyum*, 1457 (rôle, fonds de Saint-Pierre, arch. de l'Aube). — *Romilly soubz Saucey*, XVIe s^e (liste des par. du dioc.). — *Rouilly en Champaigne*, 1525 (ch. de l'abb. de Montiéramey). — *Roully en Champagne*, 1529 (*ibid.*). — *Roully et Sacey*, 1697 (fonds de la comm^rie de Troyes). — *Rouilli les Sacei*, XVIIIe s^e (pouillé). — *Rouilly lez Sacey*, XVIIIe s^e (carte de Cassini). — *Rulleium juxta Saceyum*, XVIIIe s^e (Courtalon, *Top.* t. III, p. 110).

Dioc. anc. de Troyes; cout. et baill. de Chaumont; gouv. et général. de Champagne; élect. de Troyes.

Rouilly-Sacey (Étang de), c^ne de Rouilly-Sacey.

Rouilly-Saint-Loup, c^on de Lusigny. — *Rulliacum*, 634 (cart. gén. de l'Yonne). — *Villa Ruliaca*, 1089-1125 (ch. de l'abb. de Saint-Loup). — *Villa Rulliaca*, au plus tard 1100 (ch. de Hugues, comte de Troyes, arch. de l'Aube). — *Ruiliacum*, *Ruliacum*, 1153 (évangél. de l'abb. de Saint-Loup). — *Rulleyum*, 1157 (Camusat, *Promptuarium*, f° 332). — *Ruilliacum*, 1161 (cart. de l'abb. de Saint-Loup). — *Ruelli*, 1185 (ch. de l'abb. de Montier-la-Celle). — *Grangia de Ruliaco*, 1195 (ch. de l'abb. de Saint-Loup). — *Roilly*, XIIIe s^e (ch. du prieuré de Notre-Dame-en-l'Île). — *Ruilleium Sancti Lupi*, 1296 (ch. de l'abb. de Saint-Loup). — *Ruilly Sainct Loup*, 1328 (prisie de Villemor). — *Ruilly*, 1336 (*ibid.*). — *Rouilleyum*, 1407 (pouillé). — *Romilly près Daude*, XVIe s^e (liste des paroisses du dioc.). — *Ruilleyum*, XVIe s^e (pouillé). — *Roully*, 1532 (ch. de l'abb. de Montier-la-Celle). — *Rouilly Sainct Loup*, 1545 (*ibid.*). — *Roully Saint Loup*, 1679 (carte de Sanson). — *Rouilli Saint Loup*, XVIIIe s^e (pouillé).

Pagus Trecassinus; dioc. anc., cout. et baill. de Troyes; châtell. d'Isle-Aumont; gouv. et général. de Champagne; élect. de Troyes.

Roulotte (La), h. c^ne de Landreville.

Roussillon, village entre Mussy-sur-Seine et Vitry-le-Croisé, sur l'ancienne voie romaine conduisant à Vertilium; auj. disparu (Coutant, *Hist. de Bar-sur-Seine*, p. 59; Lapérouse, *Hist. de Châtillon*).

Route (Bois de la), c^ne de Fravaux.

Route de Sens (Vieille), territ. de Messon; tronçon de la route romaine de Sens à Troyes. — 1823 (arch. départ. Procès-verbal de classif. des chemins).

Routelle (La), fief, relevant de la seigneurie de Vendeuvre; mentionné, vers 1550, dans l'Inventaire des titres de la seigneurie de la Villeneuve-au-Chêne; puis ferme, connue aussi sous le nom de *Belle-Guise*. — *La Rotille*, 1553 (ext. et État somm. du baill. de Troyes).

Routes (Les), h. puis f. et tuilerie, c^ne de Vendeuvre-sur-Barse; détruites vers 1835. — *Les Routes croisées*, 1550 (Mém. mss. sur Vendeuvre). — *Les Routtes*, XVIIIe s^e (carte de Cassini).

Rouvre (Bois de), territ. de Rouvre.

Rouvre, c^on de Bar-sur-Aube. — *Vicus de Rufro*, 1101 (Blampignon, *Hist. de sainte Germaine*, p. 202-203). — *Rouvre*, *Ruvre*, 1135 (Gall. christ. inst. t. IV, p. 166). — *Rovera*, 1136-1161 (ch. de l'abb. de Clairvaux). — *Vicus de Rouvro*, 1149 (Blampignon, *Hist. de sainte Germaine*, p. 202-203). — *Rovra*, 1174 (cart. de Molême). — *Rovre*, 1180-1192 (ch. de l'abb. de Clairvaux). — *Rouvra*, 1238 (*ibid.*). — *Rouvre sur Aube*, 1520-1521 (Voy. de D. Edme, abbé de Clairvaux).

Dioc. anc. de Langres; cout. et baill. de Chaumont; gouv. et général. de Champagne; élect. de Bar-sur-Aube.

Rozat, h. c^ne de Piney. — *Rozat*, XVIIIe s^e (pouillé).

— *Le Roscet*, XVIIIe siècle (Courtalon, *Top.* t. III, p. 423).

Rozières, h. c^ne d'Avant-lez-Marcilly. — *Rosiere*, XVIIIe s^e (carte de Cassini). — *Rosieres*, XVIIIe s^e (Courtalon, *Top.* t. III, p. 187).

Ru (Le), anc. fief près de Montabert; de la prévôté d'Isle. — 1503 (Bibl. nat. collect. de Champagne, t. XVII).

Ru à l'Huile (Le), ruiss. territ. de Vendeuvre, affluent de la rive droite de la Barse.

Ru Cordé (Le), bras de Seine confondu auj. avec le canal de la Haute-Seine dans la ville de Troyes; commençait sous les murs de la ville, au fort Saint-Dominique, passait sous les murs et à l'ouest de l'Hôtel-Dieu-le-Comte, alimentait le moulin de la Tour et se réunissait à d'autres dérivations en amont des moulins de Saint-Quentin. — *Aque ductus que vulgo Balnearia comitis appellatur*, 1134 (ch. de Saint-Martin-ès-Aires).

Ru de la Mandrille (Le), ruiss. qui prend sa source au sud de Coussegrey, passe à Bernon, à Survanne et au nord de Chessy et se jette dans l'Armance. — *Rivus qui dicitur Alleu*, 1176 (ch. orig. de l'abb. de Quincy).

Ru-de-Maison (Fontaine du), au territ. de Champignolle.

Ru des Vignes (Le), affl. de la Laîne, à Soulaines.

Ru-du-Thélou, maison isolée, c^ne du Mesnil-Saint-Père.

Rue (La), h. c^ne du Plessis-Barbuise. — *La Rue*, XVIIIe s^e (carte de Cassini).

Rue (Terrage de), territ. de Villemaur. — XIVe s^e (Arch. nat. J. 196, Layettes du Trésor des chartes, t. II, p. 233, n° 2177).

Rue-de-Couilly (La), h. c^ne de Villy-le-Bois. — *Rue de Couilly*, XVIIIe s^e (carte de Cassini).

Rue-d'en-Haut (La), h. c^ne de Chaource. — *Saint Jacques la Rue d'en Haut*, XVIIIe s^e (carte de Cassini).

Rue-du-Bas (La), h. c^ne de Davrey.

Rue-du-Bois (La), h. c^ne de Vanlay. — *Rue du Bois*, XVIIIe s^e (carte de Cassini).

Rue-du-Chapitre (La), écart de la ville de Troyes, quartier de Chailloüet.

Rue-du-Laps (La), h. c^ne de Chessy. — *Rue du Las*, XVIIIe s^e (carte de Cassini).

Rue-du-Laps (La), h. c^ne de Davrey.

Rue-du-Roi (La), chemin, c^ne de Gérosdot (arch. départ. Procès-verbal de classif. des chemins).

Rue-Pelletier (La), h. c^ne de Saint-Léger-sous-Breviandes (carte du Dépôt de la guerre).

Ruës (Fontaine des), à Pouan.

Rues (Les), f. c^ne de Montreuil; auj. détruite. — *Les Rues*, XVIIIe s^e (carte de Cassini).

Ruez (Le), ruiss. territ. de Droupt-Saint-Bâle, affluent de la rive droite de la Seine.

Ruez (Le), f. et maison de maître, c^ne de Droupt-Saint-Bâle; anc. château, aux sources du ruisseau du Ruez. — *Grangia de Ruellis*, 1139-1143 (cart. de l'abb. de la Rivour). — *Ruez*, 1152-1180 (feoda Campaniæ). — *Grangia de Ruiez*, 1213 (cart. de l'abb. de la Rivour). — *Grangia de Ruello*, 1221 (*ibid.*). — *Seigneurie des Ruées*, XVIIIe s^e (pouillé). — *Seigneurie du Ruez*, XVIIIe s^e (Courtalon, *Top.* t. III, p. 456).

Ruffé (Le), ruiss. affluent de la rive gauche de la Séronne; de Longeville à Villy-le-Bois.

Ruisseau des Étangs (Le), territ. de Mathaux. — *Le Ruisseau des Étangs*, XVIIIe s^e (Courtalon, *Top.* t. III, p. 417).

Ruisseau des Étangs-de-Saulcy (Le), affl. du Ceffondez; c'est l'écoulement de deux étangs en amont et en aval de Saulcy, près de Thors, et il se jette dans le Ceffondez près de Thil. — *Ruisseau des Étangs de Saulcy*, XVIIIe s^e (Courtalon, *Top.* t. III, p. 433). — Mieux *l'Œillet* : voy. ce mot.

Rumilly-lez-Vaudes, c^on de Bar-sur-Seine. — *Rumiliacum*, *Rumilliacum*, 1097 (cart. de l'abb. de Molême). — *Rumeliacum*, 1139-1146 (cart. de l'abb. de la Rivour). — *Rumeli*, vers 1140 (*ibid.*). — *Molendini de Remillei*, *Rumilleium*, 1142 (cart. de l'abb. de Molême). — *Rumilli*, 1152-1180 (feoda Campaniæ). — *Rumille*, 1170 (Gall. christ. inst. t. IV, p. 185). — *Rumeilliacum*, 1197-1202 (ch. de Thibaut V, comte de Troyes). — *Rumeilleium*, 1222-1229 (feoda Campaniæ). — *Rumeilli*, 1234-1243 (*ibid.*). — *Rumeleium*, *Rumeliacum juxta Cappas*, 1235 (cart. de l'abb. de Molême). — *Rumeliacum prope Cappas*, 1241 (*ibid.*). — *Rumilly*, 1247 (cart. du Temple). — *Rumilly les Vaudes*, 1308 (liste des députés aux États). — *Rumelleyum*, 1395 (Camusat, *Promptuarium*, f° 220). — *Romilly lez Vaudes*, 1487 (ch. de l'abb. de Montier-la-Celle). — *Rumilly lez Vauldes*, XVIe s^e (liste des par. du dioc.). — *Romilly lez Vaudes*, XVIe s^e (arch. départ. 6, G. 1928). — *Rumilly lez Vaudes*, 1679 (carte de Sanson). — *Rumilli les Vaudes*, XVIIIe s^e (pouillé). — *Forêt de Rumilly*, XVIIIe s^e (carte de Cassini). — *Rumiliacum a Vaudis*, *prope Vaudas*, XVIIIe s^e (Courtalon, *Top.* t. III, p. 110).

Dioc. anc., cout. et baill. de Troyes; siége particulier de ce baill.; gouv. et général. de Champagne; élect. de Troyes.

La juridiction de ce siége s'étendait sur le Bachot, les Bocages, Brevianes, Celles, le Champ-Berle, Chemin, Courgelaines, Fouchères en partie,

la Folie, Fralignes, Montceaux, le Moulin-Vaillant, Nicey, Rumilly-lez-Vaudes, Saint-Parres-lez-Vaudes en partie, Vaudes en partie.

Rups (Les), h. c^ne de Villemoyenne; auj. détruit. — *Les Rups*, XVIIIe s^e (pouillé).

Rupt (Le), ruiss. qui s'écoule des étangs et de la fontaine de Saint-Léon, arrose Thennelières, la ferme de l'Étang-Mercier, Belley, traverse le marais d'Argentole et se jette dans la Seine, par la rive droite, au Labourat. — *Le Rup ou Saint-Blaise*, XVIIIe s^e (Courtalon, *Top.* t. III, p. 15; carte du Dépôt de la guerre).

Rupt-de-la-Pierre (Le), f. c^ne de Champ-sur-Barse.

Ruvigny, c^on de Lusigny. — *Ruviniacum*, avant 854 (D. Bouquet, t. VIII, p. 642). — *Ruvinni*, 1145-1169 (ch. de l'abb. de la Rivour). — *Ruvigny*, 1152-1180 (feoda Campaniæ). — *Ruvegni*, 1157 (Camusat, *Promptuarium*, f° 332). — *Rugvenniacum*, 1185 (ch. de Manassès, év. de Troyes). — *Ruvigni, Ruvigneium*, 1197 (ch. de l'abb. de la Rivour). — *Ruvigniacum*, 1204 (cart. de l'abb. de Clairvaux). — *Ruveinni*, 1216 (ch. de l'abb. de Notre-Dame-aux-Nonnains). — *Rovegni*, vers 1222 (bibl. de Troyes, mss. 365). — *Revigny*, 1229 (A. Duchesne, *Hist. gén. de la maison de Châtillon*, Preuv. p. 3). — *Ruvini*, 1233 (cart. de l'abb. de la Rivour). — *Granchia de Rooignum*, 1245 (ch. de l'abb. de Montier-la-Celle). — *Ruvengniacum*, 1279 (*ibid.*). — *Ruvigneyum*, 1309 (*ibid.*). — *Étang de Ruvigny*, XVIIIe s^e (Courtalon, *Top.* t. III, p. 112).

Pagus Tricassinus (av. 854); dioc. anc., cout. et baill. de Troyes; mairie royale de Chaillouet; gouv. et général. de Champagne; élect. de Troyes.

S

Sables (Les), château, c^ne de Rigny-le-Ferron.

Sacey, h. c^ne de Rouilly-Sacey. — *Seiciacum*, XIIe s^e (ch. du prieuré de Ramerupt). — *Saci*, vers 1140 (cart. de l'abb. de la Rivour). — *Saceium*, 1145 (cart. de l'abb. de Saint-Loup). — *Saciacum*, 1177 (*ibid.*). — *Sacianum*, 1178 (*ibid.*). — *Saceyum*, 1200 (ch. de l'abb. de Montiéramey). — *Sace lez Rulye em Champaigne*, 1292 (fonds de Notre-Dame-en-l'Île, arch. de l'Aube). — *Sacey*, 1307 (procès-verbal contre l'abbesse de Notre-Dame-aux-Nonnains). — *Secey*, XVIe s^e (liste des par. du dioc.). — *Sacei*, XVIIIe s^e (pouillé).

Château fort, dont l'emplacement bien connu ne conserve aucunes traces.

Sadons (Les), f. c^ne de Chaource. — *Les Sadons*, XVIIIe s^e (carte de Cassini).

Sailly, chât. c^ne de Trancault. — *Château de Sailly*, XVIIIe s^e (Courtalon, *Top.* t. III, p. 220).

Saint-Abraham (Hôpital de), fondé à Troyes en 1179 par Henri Ier, comte de Champagne, dans la rue de la Rouairie (auj. rue Jaillant-Deschainets), converti au XVIe siècle en une communauté de Filles Repenties, transporté ensuite à Saint-Martin-ès-Aires et consacré aux jeunes orphelines; réuni aux autres hôpitaux de Troyes en 1630, il dépend aujourd'hui de l'administration des hospices. — *Domus de Sancti Abraham*, 1200 (cartul. comitum Campaniæ). — *Domus Sancti Abrahe*, 1244 (cart. et arch. de la léproserie de Troyes). — *Domus Dei Sancti Abrahe Trecensis*, 1246 (arch. des Petits-Hôpitaux de Troyes.

Saint-André, 3e canton de Troyes. — *Sanctus Andreas*, 1107 (ch. de l'abb. de Montier-la-Celle). — *Sanctus Andreas juxta cellam*, 1236 (*ibid.*). — *Sainct Andriau*, 1330 (*ibid.*). — *Saint Andreau*, 1470 (*ibid.*). — *Sainct Andry*, 1537 (*ibid.*). — *Sanctus Andræas prope Trecas*, XVIIIe s^e (Courtalon, *Top.* t. III, p. 22).

Dioc. anc., cout. et bailliage de Troyes; mairie royale de Croncels; gouv. et général. de Champagne; élect. de Troyes.

Saint-André-du-Châtelot, anc. paroisse réunie à la Villeneuve-au-Châtelot le 26 juin 1665. — *S. Andræas de Villanova*, XVIIe s^e (pouillé). — *Saint André du Châtelot*, XVIIIe s^e (Courtalon, *Top.* t. III, p. 263).

Saint-Antoine, éc. c^ne d'Ervy.

Saint-Antoine, chapelle de l'ancien prieuré de Notre-Dame-du-Faux, O. B., fondé au XIIe siècle et détruit au XVIIIe; auj. habitation, c^ne des Riceys. — *Saint-Antoine, prieuré*, XVIIIe siècle (carte de Cassini).

Saint-Antoine, ermitage, c^ne de Thieffrain. — *Saint Antoine, hermitage*, XVIIIe s^e (carte de Cassini).

Saint-Antoine, préceptorerie ou commanderie fondée à Troyes au XIIIe ou au XIVe siècle, dépendant de Saint-Antoine du diocèse de Vienne. — *Monasterium Sancti Anthonii*, 1338 (Camusat, *Promptuarium*, f° 427). — *Sainct Anthoine lez Troyes*, 1521 (ch. de l'abb. de Montiéramey). — *Præceptoria Sancti Antonii prope Trecas*, XVIIe s^e (pouillé). — *Saint Antoine*, XVIIIe s^e (carte de Cassini).

Saint-Antoine (Fontaine de), au territ. de Clérey.

Saint-Antoine-aux-Bois, h. c^ne de Villy-le-Bois. — *Sainct Anthoine aux Bois*, 1328 (prisie de Villemor). — *Sainct-Antoine-aux-Bois*, de la seigneurie d'Isle, 1503 (Bibl. nat. collect. de Champagne, t. XVII). — *Saint Antoine aux Bois*, XVIIIe s^e (pouillé).

Saint-Aubin, c^ne de Nogent-sur-Seine. — *Sanctus Albinus*, 1147 (ch. de l'abb. du Paraclet). — *Saint Albin*, 1301 (cart. de l'abb. du Paraclet). — *Saint Aulbin*, 1304 (ch. de l'abb. du Paraclet). — *Sainct Aubin*, 1465 (Ord. des roys de France, t. XVI, p. 372).

Dioc. anc., cout. et baill. de Troyes; gouv. et général. de Champagne; général. de l'Île-de-France; élect. de Nogent-sur-Seine.

Saint-Aventin-sous-Verrières, h. c^ne de Verrières; anc. paroisse jusqu'en 1793. — *Sanctus Aventinus*, 1145 (ch. du prieuré de Foicy). — *Sainct Aventin*, 1336 (ch. du prieuré de Notre-Dame-en-l'Île). — *Sanctus Aventinus prope Verreries*, 1447 (rôle, fonds de Saint-Pierre, arch. de l'Aube). — *Saint Aventin les Verrières*, XVIIIe s^e (pouillé). — *Saint Aventin sous Verrières*, XVIIIe s^e (Courtalon, *Top.* t. III, p. 113).

Saint-Avit, chapelle, c^ne d'Aix-en-Othe, autrefois paroisse, auj. dans le cimetière de la commune d'Aix. — *Saint Avit*, XVIIe s^e (Vie de saint Avit).

Saint-Barthélemy, chapelle, c^ne du Mériot; détruite depuis 1750.

Saint-Barthélemy, f. c^ne de Traînel; chapelle isolée, auj. détruite. — *Saint Barthelemy*, XVIIIe s^e (carte de Cassini).

Saint-Benoît, m^in, c^ne de Marolles-sous-Lignières.

Saint-Benoît-sur-Seine, 1er canton de Troyes. — *Toriacum*, 1075 (Camusat, *Promptuarium*, f° 169). — *Saint-Beneait*, vers 1222 (livre des vassaux). — *S. Benedictus*, 1122-1149 (ch. du prieuré de Foicy). — *Saint Beneoit*, 1284 (arch. des Petits-Hôpitaux de Troyes). — *Saint Benoist*, 1320 (ch. de l'abb. de Notre-Dame-aux-Nonnains). — *Sainct Benoist sur-Seine*, 1535 (ch. de l'abb. de Montier-la-Celle). — *Sanctus Benedictus super Sequanam*, XVIIe s^e (pouillé). — *Thureium*, *Thurey*, XVIIIe s^e (*ibid.*). — *Thureyum*, XVIIIe s^e (Courtalon, *Top.* t. III, p. 113).

Dioc. anc., cout. et baill. de Troyes; gouv. et général. de Champagne; élect. de Troyes.

Appelé d'abord Thurey jusqu'au XIe siècle, il prit depuis le nom de Saint-Benoît, parce qu'il fut donné par Hugues, évêque de Troyes, à l'abb. de Saint-Benoît-sur-Loire.

Manoir du XVIe siècle, entièrement détruit.

Saint-Benoît-sur-Vanne, c^ne d'Aix-en-Othe. — *Curtis Morini*, 1075 (Camusat, *Promptuarium*, f° 169). — *Cormorinum*, 1222 (ch. de l'abb. de Vauluisant). — *Saint Benoit les Villemaur*, 1308 (Boutiot, *Hist. de Vendeuvre*). — *Saint Benoist*, 1328 (prisie de Villemor). — *Sanctus Benedictus*, 1487 (pouillé). — *Sainct Benoist sur Vanne*, XVIe s^e (liste des par. du dioc.). — *Sanctus Benedictus supra Vannam, super Vannam*, XVIIe s^e (pouillé). — *Bois de Saint-Benoît*, XVIIIe s^e (carte de Cassini).

Dioc. anc., cout. et baill. de Troyes; châtell. de Villemaur; gouv. et général. de Champagne; élect. de Troyes.

Autrefois appelé *Courmorin*, ce lieu a changé de nom en 1075, époque à laquelle il fut donné au monastère de Saint-Benoît-sur-Loire par Hugues, évêque de Troyes.

Saint-Benoît-sur-Vanne, chât. et moulin, écart de Saint-Benoît-sur-Vanne.

Manoir du XVIe siècle, bien conservé, avec son double rang de fossés remplis des eaux de la Vanne et son donjon.

Saint-Bernard, éc. c^ne du Chêne.

Saint-Bernard (Fontaine de), au territ. de Clairvaux.

Saint-Bernard (Forge de), usine métallurgique, c^ne de Longchamp; naguère Forge d'en-Bas.

Saint-Bernard (Hôpital), fondé à Troyes au Xe siècle sur la place de l'Ancien Marché au blé, maison n° 20, et se poursuivant sur l'emplacement de l'hôtel de France, rue de la Monnaie n° 23, par saint Bernard, archidiacre d'Aoste, en Piémont, d'après Courtalon; réuni aux hospices de Troyes en 1630. — *Trecensis hospitalis quod in Foro situm est*, vers 1150 (arch. des Petits-Hôpitaux de Troyes). — *Domus Dei Trecensis que sita est in Foro Molarum*, 1167 (*ibid.*). — *Domus Dei Molarum*, 1187 (*ibid.*). — *Domus Dei Trecensis de Foro*, 1197 (*ibid.*). — *Domus Dei Sancti Bernardi ad Molas*, 1222 (*ibid.*).

Saint-Blaise, fief, c^ne du Mesnil-Saint-Père, au XVIe s^e; auj. tuilerie et habitation de maître. — *Saint Blaise*, 1657 (ch. de l'abb. de Montiéramey).

Saint-Bouin, ermitage, au VIe siècle, près d'une fontaine du même nom, c^ne de Saint-Mards-en-Othe, ferme en 1516, auj. hameau. — *Ermitage de Saint Bouin* ou *Boeine*, XVIIIe s^e (Courtalon, *Top.* t. III, p. 172).

Saint-Bouin (Fontaine de), formant un ruisseau qui afflue à la Nosle, territ. de Saint-Mards-en-Othe.

Saint-Christophe, c^on de Brienne-le-Château; autrefois *Dodiniacourt*. — *Dodiniaca curtis*, 832 (D. Bouquet, t. VI, p. 475). — *Dudiniaca curtis*, 845 (cart. de l'abb. de Montiérender). — *Dodiniaca cors*, 991 (Camusat, *Promptuarium*, f° 83). —

Sanctus Christophorus, 1027 (D. Bouquet, t. X, p. 613). — *Sanctus Christoforus*, 1185 (cart. de l'abb. de Montiérender). — *Sainct Christofle*, XVIe s^e (liste des par. du dioc.). — *Dodinicour, Doninica cors*, XVIIIe s^e (pouillé). — *Dodinicacors*, XVIIIe s^e (Courtalon, *Top.* t. III, p. 411).

Comitatus Breonensis (832); dioc. anc. de Troyes; cout. et baill. de Chaumont; gouv. et général. de Champagne; élect. de Bar-sur-Aube.

SAINT-CLAIR, chapelle de Ricey-Haut, c^ne des Riceys. — Mentionnée par MM. Guenin et Alexandre Ray, *Statistique du canton des Riceys*.

SAINT-CLAIR (FONTAINE DE), à Moussey. — On attribue à ses eaux la propriété de guérir les maladies d'yeux. C'est un ancien lieu de pèlerinage.

SAINT-CLAUDE, c^ne de Montpotier; prieuré détruit. — 1854 (Mém. de la Soc. acad. t. XVIII, p. 239).

SAINT-CLAUDE, chapelle, c^ne des Riceys; auj. détruite.

SAINT-DENIS, anc. chapelle, auj. écart, c^ne de Saint-Christophe. — *Chapelle de Saint Denis*, XVIIIe s^e (Courtalon, *Top.* t. III, p. 410).

SAINT-DENIS, bourg, c^ne de Troyes; réuni à la ville depuis le XIIe siècle. — *Sancti Dionysii burgus*, 1151 (Camusat, *Promptuarium*, p. 176, annexe).

SAINT-DENIS, f. territ. de Vendeuvre.

SAINT-DIDIER (FERMES DE), h. et f. c^ne de Dosnon, détruits au siècle dernier; le hameau, avec chapelles, était situé sur l'Huitrelle. — *Sanctus Desiderius*, 856 (cart. de l'abb. de Montiérender). — *Duc capellanie versus Donon que dicuntur de Sancto Desiderio*, 1407 (pouillé). — *Duc cappelle versus Donon que dicuntur de Sancto Sidino*, 1457 (rôle, fonds de Saint-Pierre, arch. de l'Aube). — *Sainct Désiré*, XVIe s^e (liste des par. du dioc.). — *Duc capelle S. Desiderii versus Dononum*, XVIIe s^e (pouillé). — *Saint Didier*, XVIIIe s^e (carte de Cassini). — *Fermes de Saint Didier, Chapelle de Saint-Didier*, XVIIIe s^e (Courtalon, *Top.* t. III, p. 455). — Voy. JARDIN-SAINT-DIDIER (LE).

SAINTE-ANNE, anc. chapelle dépendant de Tremblay, c^ne d'Avant-lez-Marcilly; fondée par Jean Angenoust. — *Capella S. Annæ*, XVIIe s^e (pouillé). — *Chapelle Sainte Anne*, XVIIIe s^e (Courtalon, *Top.* t. III, p. 187).

SAINTE-ANNE, tuilerie, c^ne de Chaource.

SAINTE-ANNE, m^in et f. c^ne de Chesley. — *Sainte-Anne*, XVIIIe s^e (carte de Cassini).

SAINTE-ANNE, f. c^ne de Cunfin; anc. chapelle fondée en 1076 par Simon de Valois, comte de Bar-sur-Aube, démolie, puis reconstruite en 1836 et 1837. — *Sainte Anne*, XIXe s^e (Tynturié, *Not. hist. sur Cunfin*).

SAINTE-ANNE, chapelle détruite, c^ne de Landreville, appartenant aux religieux de Pothières. — *Sainte Anne*, XIXe s^e (Coutant, *Not. hist. sur Landreville*).

SAINTE-ANNE, chapelle, c^ne des Riceys; auj. détruite. — *Sainte-Anne*, XVIIIe s^e (carte de Cassini).

SAINTE-ANNE, tuilerie, c^ne de la Vendue-Mignot.

SAINTE-ANNE (FONTAINE DE), au territ. de Channes; ses eaux font tourner le moulin Rouge.

SAINTE-ANNE (FONTAINE DE), au bas de la colline où était la chapelle, c^ne de Cunfin; auj. comblée. — *Fontaine de Sainte Anne*, XIXe s^e (Tynturié, *Not. hist. sur Cunfin*).

Anc. pèlerinage pour la fièvre, les maux d'yeux et les douleurs en général.

SAINTE-BELINE, f. c^ne de Landreville; anc. chapelle au XIIe siècle. — *Saint Pline*, XVIIIe s^e (carte de Cassini). — *Sainte Beline*, XIXe s^e (Coutant, *Not. hist. sur l'abb. de Mores*).

SAINTE-BERTHE, prieuré de Saint-Remy-sous-Barbuise, dépendant de l'abb. de Hautvilliers. — *Prieuré de Sainte Berthe*, XVIIIe siècle (Courtalon, *Top.* t. III, p. 476).

SAINTE-CATHERINE, chapelle, c^ne des Grandes-Chapelles. — Fondée par Henri le Libéral, comte de Champagne, en 1188, elle est auj. détruite; l'emplacement en est désigné sous le nom de *Cimetière aux Ladres* (Rech. sur le canton de Méry).

SAINTE-CATHERINE, anc. chapelle de l'abb. de la Rivour, remplacée par un vendangeoir au service de l'abbaye, sur la colline qui sépare Thennelières de Laubressel; le tout est auj. détruit. — *Sainte Catherine*, XVIIIe s^e (carte de Cassini).

SAINTE-CLAIRE (FONTAINE DE), à Merrey.

SAINTE-COLOMBE, prieuré dépendant de l'abb. de Sainte-Colombe de Sens, c^ne de Rigny-la-Nonneuse. — *Sancta Columba*, 1164 (cart. de l'abb. de Saint-Loup). — *Grangia Sancte Columbe*, 1222 (cart. de l'abb. de Scellières). — *Sainte Colombe*, XVIIIe s^e (carte de Cassini).

SAINTE-ÉLISABETH (RUISSEAU DE), affl. de l'Orvin, au N.-E. de Soligny.

SAINTE-EULALIE, f. c^ne de Bligny; auj. détruite. — *Sancta Eulalia*, 1188 (ch. de l'abb. de Boulancourt). — *Prioratus Sanctæ Eulaliæ*, 1665 (Chron. Lingonense, p. 99). — *Sainte Ulalie*, XVIIIe s^e (Cassini). Ancien prieuré.

SAINTE-EULALIE, f. c^ne de Rosières. — *Sancta Eulalia*, 1164 (cart. de l'abb. de Saint-Loup).

SAINTE FONTAINE OU SAINE FONTAINE, fontaine près de Bar-sur-Seine; elle alimente un lavoir public proche de la route de Vendeuvre et de celle de Ville-sur-Arce et forme un ruisseau qui afflue à la rive droite de la Seine. — *Sainte Fontaine*, 1684 (*le Mercure Galant*, 20 juillet).

SAINTE FONTAINE-EN-PREIZE (LA) OU SAINE FONTAINE,

c^ne de Troyes, près du puits Sainte-Jule, au chevet de la chapelle du nouveau lycée; disparue depuis quelques années. — 1274 (arch. départ. cart. des Trinitaires).

Sainte-Germaine, auj. chapelle et f. c^ne de Fontaine. — *Ecclesia Sancti Stephani prothomartiris et Beate Germane Virginis de monte*, 1088-1099 (ch. de Robert, év. de Langres). — *Ecclesia que dicitur Sancte Germane, in honore sancti Stephani prothomartyris dedicata in veteri castro Barri*, 1091 (*ibid.*). — *Prioratus montis Barri*, 1149 (ch. de Henri Ier, comte de Troyes). — *Capella S. Germane de Monte*, 1159 (Gall. christ. inst. t. IV, p. 176). — *Mons Sancte Germane*, 1223 (ch. de l'abb. de Montiéramey). — *Prioratus montis sancte Germane*, 1460 (Vidimus de Louis XII, roi de France). — *Sainte Germaine*, XVIIIe s^e (carte de Cassini). — *Camp de Sainte-Germaine*, 1863 (Ann. de l'Aube, 2e partie, p. 17).

Anc. oppidum gaulois; camp gallo-romain. — Village avec paroisse au XIIe et au XIIIe siècle. — Prieuré dép. de l'abb. de Saint-Claude.

Sainte-Germaine (Fontaine de), au pied de la montagne de ce nom, territ. de Proverville.

Sainte-Jule, chapelle fondée vers 1600 à Saint-Martin-ès-Vignes, faubourg de Troyes, et sur l'emplacement de l'ancienne église de Saint-Martin, démolie en 1590 et occupant tout le N. de la rue Sainte-Jule; elle était détruite avant 1830 et avait remplacé une autre chapelle voisine existant au XIIe siècle. — *Capella Sancte Julie*, 1117 (ch. de l'abb. de Montiéramey). — *Sainte Jule*, XVIIIe s^e (pouillé).

Saint-Éloy, fort détruit dont l'emplacement est encore visible, c^ne de Bagneux-la-Fosse. — *Saint Éloy*, XVIIIe s^e (carte de Cassini).

Saint-Éloy, h. c^ne de la Loge-Pomblin; auj. détruit. — *Saint Éloy*, XVIIIe s^e (carte de Cassini).

Sainte-Madeleine, chapelle sur le territ. de Payns; auj. détruite. — *Chapelle de Sainte Madeleine*, XVIIIe s^e (pouillé).

Sainte-Marie, f. c^ne de Pouy.

Sainte-Maure, 1er canton de Troyes. — *Sancta Maura*, 1136 (cart. de l'abb. de Saint-Loup). — *Molendini Sancte Maure*, 1161 (ch. de l'abb. de Saint-Martin-ès-Aires). — *Saincte Maure*, 1292 (fonds de Notre-Dame-en-l'Île, arch. de l'Aube). — *Saincte More*, XVIIe s^e (liste des par. du dioc.). — *Maladerie de Sainte Maure*, XVIIIe s^e (pouillé).

Dioc. anc., cout. et baill. de Troyes; mairie de la Grand'Rivière; gouv. et général. de Champagne; élect. de Troyes.

Prieuré dép. de l'abb. de Saint-Martin-ès-Aires; moulins; maladrerie.

Sainte-Philomène, chapelle construite à l'O. de Neuville-sur-Seine vers 1852.

Sainte-Reine, f. c^ne de Bérulles.

Sainte-Reine, chapelle et fontaine, à Roche, c^ne d'Isle-Aumont. — *Sainte-Reine*, XVIIIe s^e (carte de Cassini).

Sainte-Reine (Fontaine de), à Brevonne.

Sainte-Sabine, chapelle à Ricey-Haute-Rive. — *Sainte-Sabine*, XVIIIe s^e (carte de Cassini).

Sainte-Savine, 2e canton de Troyes. — *Sancta Savina*, 1071 (Camusat, *Promptuarium*, f° 24). — *Villa Sancte Savine*, 1178 (ch. de l'abb. de Montier-la-Celle). — *Sancta Sabina*, 1248 (ch. de l'abb. de Notre-Dame-des-Prés). — *Saincte Savine*, 1339 (ch. de l'abb. de Notre-Dame-aux-Nonnains). — *Sainte Savine lez Troyes*, 1450 (ch. de l'abb. de Montier-la-Celle).

Dioc. anc., cout. et baill. de Troyes; mairie royale des Noës; gouv. et général. de Champagne; élect. de Troyes.

Sainte-Scholastique, chapelle, c^ne de Rosières. — *Notre Dame de la Prée lez Troyes*, 1393 (arch. comm. de Troyes). — *Saincte Scolastique*, 1637 (Desguerrois, *Saincteté chrestienne*). — *Prioratus conventualis S. Scholasticæ prope Trecas*, XVIIe s^e (pouillé). — *Beata Maria de Pratea*, XVIIIe s^e (*ibid.*). — *Sainte Scolastique ruiné*, XVIIIe s^e (carte de Cassini).

Anc. prieuré de l'Ordre de Saint-Benoît, fondé en 1626 par Marie le Mairat, de Troyes, et dissous en 1743; propriété du grand séminaire de Troyes, elle a été vendue comme bien national en 1790, rachetée par le grand séminaire en 1864 et restaurée en 1865.

Saint-Esprit (Hôpital du), fondé à Troyes avant 1203, d'abord près de l'église Saint-Gilles, ensuite, en 1417, sur l'emplacement occupé auj. par la caserne de l'Oratoire; cédé aux Pères de l'Oratoire en 1620. — *Domus pauperum Sancti Spiritus*, 1203 (arch. des Petits-Hôpitaux de Troyes. — *L'Oratoire*.

Saint-Esprit (Hospice du), au faubourg de Notre-Dame, à Bar-sur-Aube; auj. détruit. — *Domus Hospitalis Sancti Spiritus*, 1264 (cart. du chap. de Saint-Maclou).

Saint-Esprit (Le), f. c^ne de Lignières. — *Saint-Esprit*, XVIIIe s^e (carte de Cassini).

Sainte-Suzanne, ruiss. auj. *ru Saint-Antoine* jusqu'à son embouchure dans l'Huitrelle. — *Sainte-Suzanne*, XVIIIe s^e (carte de Cassini).

Sainte-Suzanne, h. et m^in, c^ne de Mailly. — *Sancta Susanna*, 1118 (ch. du prieuré de Ramerupt). — *Sancta Suzanna*, 1209 (Gall. christ. inst. t. XII, p. 286). — *Saincte Susanne*, XVIe s^e (liste des par. du dioc.). — *Sainte Suzanne*, *Sainte-Suzanne-la-*

Ville, Groslieu, XVIIIe s^e (Courtalon, *Top.* t. III, p. 336).

Anc. village, avec paroisse, sur la rive gauche de l'Huitrelle, dont la cure fut supprimée en 1737, et disparu vers 1757, époque à laquelle l'église fut démolie; l'emplacement de celle-ci, marqué par une croix, est aujourd'hui occupé par un bois de sapins, sur une petite éminence.

SAINTE-SYRE, h. formant avec celui de Rilly la c^ne de Sainte-Syre. — *Sancta Syria, Saincte Syre*, 1351 (cart. de la léproserie de Troyes). — *Sancta Siria*, 1370 (Camusat, *Promptuarium*, f° 211). — *Sancta Sirya*, 1407 (pouillé). — *Saincte Cire*, 1438 (ch. de l'abb. de Montier-la-Celle). — *Saincte Sire*, 1522 (*ibid.*). — *Sacellum Sanctæ Syriæ*, XVIIe s^e (pouillé).

SAINTE-TANCHE, chapelle bâtie vers 637, c^ne de Lhuître. — *Abbatiola Sancte Tanche*, 859 (cart. du chap. de Saint-Étienne de Châlons-sur-Marne). — *Sainte Tanche*, XVIIIe s^e (carte de Cassini).

SAINTE-THUISE, h. c^ne de Dommartin-le-Coq; prieuré O. B. dépendant de l'abb. de Montiéramey. — *Ubi requiescit corpore..... venerabilis Virgo Christi Theodosia*, 872-882 (cart. de l'abb. de Montiérender). — *Sancta Teodosia super Albam*, 1117 (ch. de l'abbaye de Montiéramey). — *Sancta Theodosia*, 1136 (*ibid.*). — *Sainte Teisse*, 1234-1242 (feoda Campaniæ). — *Sancta Thescodocia*, 1457 (rôle, fonds de Saint-Pierre, arch. de l'Aube). — *Saincte Estuise*, 1493 (ch. de l'abb. de Montiéramey). — *Sainte Thuise*, 1642 (Foy et homm. de div. seign.). — *Sainte Étuise*, XVIIIe s^e (pouillé).

SAINT-ÉTIENNE, collégiale élevée à Troyes par le comte Henri le Libéral en 1157. Est dite: «près la cité de Troyes,» en 1209 (arch. départ. bulle d'Innocent III, G. 22); fut plus tard renfermée dans l'enceinte de la ville.

SAINT-ÉTIENNE, f. c^ne de Valentigny.

SAINT-ÉTIENNE (BOIS DE), c^ne de Rigny-le-Ferron. — *Boscus Sancti Stephani de Regniaco*, 1146 (cart. gén. de l'Yonne).

SAINT-ÉTIENNE-SOUS-BARBUISE, c^on d'Arcis-sur-Aube. — *Sanctus Stephanus*, 1118 (ch. du prieuré de Ramerupt). — *Sanctus Stephanus subtus Barbuisiam*, 1407 (pouillé). — *Sanctus Stephanus subtus Barbusiam*, XVIe s^e (*ibid.*). — *Saint Étienne sur Barbuise*, XVIe s^e (liste des par. du dioc.). — *S. Stephanus super Barbuisiam, Saint Étienne sous Barbuise*, XVIIIe s^e (pouillé).

Dioc. anc., cout. et baill. de Troyes; mairie royale de la Barbuise; gouv. et général. de Champagne; élect. de Troyes.

SAINTE-VALDEBURGE, f. c^ne de Lignières. — *Sainte Valdeburge*, XVIIIe s^e (carte de Cassini).

SAINTE-VALDEBURGE (FONTAINE DE), au hameau de ce nom, territ. de Lignières.

SAINT-ÈVRE, f. c^ne de Trancault; anc. chapelle. — *Sanctus Aper*, 1231 (cart. de l'abb. de Clairvaux). — *Saint-Evre, Chapelle*, XVIIIe s^e (pouillé).

SAINT-FIRMIN, chapelle, c^ne de Balnot-sur-Laignes. — *Saint-Firmin*, XVIIIe s^e (carte de Cassini).

SAINT-FIRMIN (FONTAINE DE), au territ. de Polisy; elle forme un ruisseau qui sépare les territ. de Polisy et de Buxeuil.

SAINT-FLAVIT, c^on de Marcilly-le-Hayer; anc. ermitage au VIe et au VIIe siècle; auj. commune. — *Marcelliacum*, 1127 (cart. du Paraclet). — *Sanctus Flavitus*, 1147 (ch. de l'abb. du Paraclet). — *Hermitagium Sancti Flaviti*, 1197 (*ibid.*). — *Sanctus Flavetus juxta Marne*, 1221 (ch. de l'abb. de Vauluisant). — *Hermitagium de Sancto Flavito*, 1239 (ch. de l'abb. du Paraclet). — *Marceilli*, 1283 (*ibid.*). — *Saint-Flavi*, 1290 (ch. de l'abb. de Vauluisant). — *Sainct Flavy*, XVIe s^e (liste des par. du dioc.). — *Marcilli*, XVIIIe s^e (pouillé). — *Chapelle de Saint Flavit*, XVIIIe s^e (Courtalon, *Top.* t. III, p. 199).

Dioc. anc. de Troyes; cout. et baill. de Sens; gouv. et général. de Champagne; élect. de Troyes.

SAINT-FLAVIT, f. c^ne de Marcilly-le-Hayer. — *Sainct Flavy*, 1328 (prisie de Villemor).

SAINT-FLAVIT, prieuré de Villemaur, dépendant de Montier-la-Celle; détruit au XVIIIe siècle. — *Sanctus Flavitus de Villemaura*, 1178 (ch. de l'abb. de Montier-la-Celle). — *Sainct Flavit de Villemor*, 1328 (prisie de Villemor). — *Prior Villemauri*, 1407 (pouillé). — *Sainct Flavy*, 1421 (ch. de l'abb. de Montier-la-Celle). — *Prioratus S. Flaviti de Villamauri*, XVIIe s^e (pouillé). — *Saint-Flavit*, XVIIIe s^e (carte de Cassini).

SAINT-FLORENTIN (Yonne), châtellenie, doyenné et élection. — La châtellenie comprenait, du dép^t de l'Aube, les Grandes et les Petites Croûtes, Vosnon et Pigy, et de plus quatre châtellenies, parmi lesquelles se trouvait celle de Coursan, qui est comprise dans le dép^t de l'Aube. — Avant 1790, le doyenné de Saint-Florentin dépendait de l'ancien archiprêtré de Sens, comprenait les 10 paroisses dont les noms suivent et aujourd'hui renfermées dans le dép^t de l'Aube, savoir: Auxon, Coursan, Courtaoult, les Croûtes, Ervy, Montfey, Montigny, Racines, Villeneuve-au-Chemin et Vosnon. — L'élection comprenait, avant 1790, les communes dont les noms suivent et qui font partie du dép^t de l'Aube, savoir: Auxon, Avreuil, Bernon, Chessy, Coursan, Cour-

taoult, les Croûtes, Davrey, Eaux-Puiseaux, Ervy, Lignières, Montfey, Montigny, Nogent-en-Othe, Racines, Turgy, Vanlay et Vosnon.

Saint-Gabriel, la Ferme-Neuve ou Petit-Forêt, f. c^ne de Vendeuvre-sur-Barse.

Saint-Gengoul (Fontaine de), territ. de Chassericourt.

Saint-Gengoulph, chapelle, c^ne de Fontette. — *Sanctus Gengulfus*, 1179 (ch. de l'abb. de Clairvaux). — *Saint Gengoulph*, XVIIIe s^e (carte de Cassini).

Saint-Georges, prieuré de Vendeuvre, dépendant de l'abbaye de Cluny, fondé vers 1080 par Hugues, comte de Troyes; supprimé en 1790.

Saint-Georges (Fontaine de), territ. de Vendeuvre; c'est l'une des sources de la Barse.

Saint-Georges (Le Grand-), h. c^ne de Vallant-Saint-Georges.

Saint-Georges-le-Petit, h. c^ne de Vallant-Saint-Georges. — *Fratres Sancti Georgii*, vers 1090 (Camusat, *Promptuarium*, f° 117). — *Sanctus Georgius*, 1204 (Arch. nat. inv. et doc., t. I, p. 272). — *Prioratus S. Georgii de Gannaio*, XVIIIe s^e (pouillé). — *Saint Georges de Gannai*, XVIIIe s^e (*ibid.*). — *Sanctus Georgius de Ganaio, Saint Georges en Gaonnay ou Gannaie*, XVIIIe s^e (Courtalon, *Top.* t. III, p. 222).

Prieuré dépendant de l'abbaye Saint-Quentin de Beauvais, fondé vers 1090 par les chanoines de Saint-Pierre de Troyes et supprimé au XVIIIe siècle.

Saint-Germain, 3e canton de Troyes. — *Lincon*, 1407 (pouillé). — *Saint Germain lez Troyes*, 1466 (ch. de l'abb. de Montier-la-Celle). — *Saint-Germain*, 1467 (*ibid.*). — *S. Germanus de Linconio*, XVIIe s^e (pouillé). — *Sanctus Germanus de Linconnio*, XVIIIe s^e (Courtalon, *Top.* t. III, p. 60). — *Saint Germain de Linçon*, XVIIIe s^e (carte de Cassini).

Dioc. anc., cout. et baill. de Troyes; mairie royale des Noës; gouv. et général. de Champagne; élect. de Troyes.

En exécution du décret du 15 janvier 1790, Saint-Germain devint le chef-lieu d'un canton du district de Troyes qui comprenait 15 municipalités : Saint-Germain-et-l'Épine, Breviandes-Saint-Léger, Breviandes-Sancey, Cervet, Chevillelle, Croncels-Saint-Gilles, Échenilly, Laines-aux-Bois, Rosières, Saint-André, Saint-Julien ou Sancey, Saint-Léger, Saint-Pouange, Viélaines et Villepart. — En l'an VIII, les municipalités de Breviandes-Saint-Léger et de Breviandes-Sancey furent réunies; celles de Cervet, Chevillelle, Croncels-Saint-Gilles, Échenilly, Viélaines et Villepart furent supprimées. — Le canton de Saint-Germain fut supprimé en exécution d'un arrêté consulaire de l'an IX.

Saint-Gervais et Saint-Protais, monastère de Mantenay, bâti par saint Romain au VIe siècle, c^ne de Saint-Lyé; auj. détruit.

Saint-Gervais et Saint-Protais, chapelle, c^ne de Traînel, anciennement fortifiée, dont les fossés sont encore très-apparents; isolée du pays de 300 mètres; ancien prieuré des Tables de Saint-Gervais et Saint-Protais; auj. église paroissiale. — *Stabulas*, IXe s^e (Quantin, *Rech. sur la géog. d'Auxerre*). — *Prioratus de Triangulo*, 1245 (ch. de l'abb. du Paraclet). — *Molendinum de Tarable prope Triangulum*, 1254 (ch. de l'abb. de Scellières). — *Prieuré de Saint-Gervais, Saint-Protais des Tables*, 1717 (ch. du prieuré des Tables). — *Prieuré des Tables de Saint Gervais et Saint Protais de Trainel*, 1780 (*ibid.*).

Saint-Gilles, f. c^ne de Savières; anc. chapelle, auj. détruite. — *Saint-Gille*, XVIIIe s^e (pouillé).

Saint-Gilles, quartier de Croncels, faubourg de Troyes; anc. paroisse, anc. commune de 1790 à l'an IX. — *Sanctus Egidius*, 1153 (ch. de l'abb. de Montier-la-Celle). — *S. Egidius de Cronceas*, 1185 (*ibid.*). — *Capella Sancti Egidii de Cronceaus*, 1230 (*ibid.*). — *Sanctus Egidius trecensis*, 1234 (cart. de l'abb. de Clairvaux). — *Sanctus Egidius apud Croncellos*, 1242 (cart. de la léproserie de Troyes). — *Sanctus Egydius*, XIIIe s^e (bibl. de Troyes, mss. 365). — *Saint-Gile*, 1412 (ch. de l'Hôtel-Dieu-le-Comte). — *S. Œgidius*, XVIIe s^e (pouillé). — *Saint-Gille*, XVIIIe s^e (*ibid.*). — *Saint-Gilles*, XVIIIe s^e (carte de Cassini).

Saint-Gilles, f. c^ne de Vernonvilliers; anc. chapelle. — *Capella Sancti Egidii*, 1188 (cart. de l'abb. de Basse-Fontaine). — *Saint Gil*, XVIIIe siècle (carte de Cassini). — *Saint Gilles*, XVIIIe s^e (Courtalon, *Top.* t. III, p. 405).

Saint-Gond, m^on, c^ne de Proverville. — *Saint Gaud*, XVIIIe s^e (carte de Cassini).

Saint-Hilaire, c^ne de Magnant; ermitage, auj. briqueterie, avec bocard pour nettoyer le minerai de fer; chapelle conservée dans les bâtiments de l'usine. — *Sanctus Hylarius*, 1247 (ch. de l'abb. de Montiéramey). — *Saint Hilaire*, XVIIIe s^e (Cassini).

Saint-Hilaire, c^on de Romilly-sur-Seine; anc. monastère de Bénédictins, puis prieuré dépendant de l'abbaye de Molême. — *Sanctus Hylarius*, 1110 (cart. de l'abb. de Molême). — *Parrochia Sancti Hilarii*, 1155 (ch. de l'abb. de Scellières). — *Sanctus Ylarius*, 1206 (*ibid.*). — *Sainct Hilaire*, XVIe s^e (liste des par. du dioc.). — *Prioratus de S. Hilario*, XVIIe siècle (pouillé). — *Saint Hilaire*, XVIIIe s^e (*ibid.*).

Dioc. anc., cout. et baill. de Troyes; gouv. de Champagne; général. de l'Île-de-France; élection de Nogent-sur-Seine.

L'église est construite en dehors des habitations, sur une éminence, et à son pied passe une ancienne voie venant de Nogent-sur-Seine, dont on remarque les traces dans les champs en culture.

Saint-Hilaire (Fontaine de), c^ne de Thieffrain. — *Molendinum juxta fontem Sancti Hylarii*, 1228 (ch. de l'abb. de Montiéramey).

Saint-Hilarion, f. c^ne d'Ervy, anc. ermitage; auj. détruite. — *Saint Hilarion*, XVIIIe s^e (carte de Cassini).

Saint-Hippolyte, f. c^ne de la Rivière-de-Corps; anc. chapelle dépendant de Sainte-Savine, détruite vers 1820. — *Capella beati Ypoliti*, 1185 (ch. de Manassès, év. de Troyes). — *S. Hypolitus*, 1236 (ch. de l'abb. de Montier-la-Celle). — *Saint-Ypolyte*, 1376 (fonds de Saint-Pierre de Troyes, arch. de l'Aube). — *Arouer*, XVIIe s^e (carte du dioc. par Sanson). — *Saint Hipolite*, XVIIIe s^e (carte de Cassini).

Saint-Hubert, f. c^ne de Mussy-sur-Seine. — *Saint Hubert*, XVIIIe s^e (carte de Cassini).

Saint-Hubert, chapelle, c^ne de la Saulsotte. — *Saint Hubert*, XVIIIe s^e (carte de Cassini).

Saint-Hubert (Fontaine de), territ. de Champignolle.

Saint-Jacques, faub., c^ne de Troyes; anc. bourg détaché de la ville jusqu'au XVIe siècle. — *Burgus Sancti Jacobi*, 1176 (ch. de l'abb. de Saint-Loup). — *Burgus Sancti Jacobi trecensis*, 1235 (ch. de l'Hôtel-Dieu-le-Comte). — *Faulx bourg de Sainct Jacques*, 1427 (inv. de titres concernant la comm^rie de Troyes).

Saint-Jacques, prieuré, fondé au XIIe siècle hors des murs de Troyes; dépendant d'abord de l'abbaye de Cluny, puis, en 1590, de l'ordre de la Rédemption des Captifs, quand le couvent de la Trinité y fut réuni. — *Sancti Jacobi trecensis prioratus*, 1205 (ch. du couvent de la Trinité). — *Prioratus Sancti Jacobi prope et extra muros trecenses*, 1593 (*ibid.*). — *Sanctus Jacobus*, 1407 (pouillé). — *Prioratus S. Jacobi minoris in suburbio olim cluniacensis, nunc SS. Trinitatis Redemptionis captivorum*, XVIIe s^e (*ibid.*).

Saint-Jacques, château fort, territ. de Rumilly-lez-Vaudes; puis ferme démolie, reconstruite en 1866.

Saint-Jacques (Bois de), c^nes d'Arentières et de Montier-en-l'Île. — *Bois Saint-Jacques*, XVIIIe s^e (carte de Cassini).

Saint-Jacques (Fontaine de), au territ. de Chaource. — Citée à tort comme ferrugineuse et gazeuse.

Saint-Jean, chapelle, c^ne du Chêne. — *Saint Jean*, XVIIIe s^e (carte de Cassini).

Saint-Jean, chapelle dépendant de l'hôpital de Ramerupt, à l'O. de cette commune; ruinée en 1772. — *Saint Jean*, XVIIIe s^e (carte de Cassini).

Saint-Jean, chapelle à l'extrémité de Soulaines; anc. maladerie; auj. détruite. — *Chapelle de Saint-Jean*, XVIIIe s^e (Courtalon, *Top.* t. III, p. 432).

Saint-Jean (Fontaine de), à Doches.

Saint-Jean-de-Bonneval, c^ne de Bouilly. — *Bonavallis*, 754 (ch. de l'abb. de Montier-la-Celle). — *Sanctus Johannes Bonevallis*, 1107 (bulle de Pascal II, archives de l'Aube). — *Villa Sancti Johannis Bonevallis*, 1153 (ch. de l'abb. de Montier-la-Celle). — *Sanctus Johannes de Bonavalle*, 1175 (*ibid.*). — *Vallis de Sancto Joanne*, 1234-1243 (feoda Campaniæ). — *Saint Jehan de Bonnevaulx*, 1328 (prisie de Villemor). — *Bonevallis*, 1407 (pouillé). — *Saint Jean Bonneval*, 1438 (test. de Jean Blanche, chanoine de Saint-Étienne de Troyes). — *Saint Jehan de Bonnevau*, 1439 (ch. de l'abb. de Montier-la-Celle). — *Saint Jehan de Bonneval*, 1490 (*ibid.*). — *Saint Jean de Bonneval*, 1705 (rolle des jurées et bourgeoisies d'Aumont).

Pagus Trecassinus; dioc. anc., cout. et baill. de Troyes; châtell. d'Isle-Aumont; gouv. et généralité de Champagne; élect. de Troyes.

En exécution du décret du 15 janvier 1790, Saint-Jean-de-Bonneval devint le chef-lieu d'un canton dépendant du district d'Ervy et formé de 11 municipalités : Assenay, Lirey, Longeville, Maupas, Montceaux, Prunay, Roncenay, Saint-Jean-de-Bonneval, Villery, Villy-le-Bois et Villy-le-Maréchal. Ce canton fut supprimé en l'an IX. — Chef-lieu d'un canton ecclésiastique comprenant 7 paroisses ou succursales : Crésantignes, Isle-Aumont, Javernant, Jeugny, Montceaux, Saint-Thibault et Villy-le-Maréchal.

Saint-Jean-des-Champs, chapelle, c^ne de Trainel; détruite. — *Saint Jean des Champs*, XVIIIe s^e (Cassini).

Saint-Jean-en-Châtel, prieuré à Troyes, fondé vers 871 par les religieux de Montiéramey sur l'emplacement occupé aujourd'hui par une belle habitation particulière, place de la Tour; nommé aussi *Prieuré de Saint-Blaise*, à partir de 1248. Dépendant de l'abbaye de Montiéramey. Au XVIIe s^e, établissement, dit *la Santé*, fondé pour y recevoir les pestiférés. Église détruite après 1790. — Dépendait, au moyen âge, du château des comtes de Champagne. — Au XVIIIe siècle, cette propriété a porté le nom de *Petites-Maisons*. — *Claustrum Sancti Johannis Baptiste de Castello*, 1122 (ch. de Hugues, comte de Troyes). — *Sanctus Johannes de Castello*, 1160 (ch. de l'abb. de Montiéramey). — *Sanctus Joannes in Castro*, 1407 (pouillé). — *Prioratus S. Joannis in Castro*, XVIIe s^e

(*ibid.*). — *Saint Jean le Chastel, in Castro trecensi*, ou *Prieuré de Saint-Blaise*, XVIIIe s^e (pouillé).

Des fouilles exécutées en 1872 ont mis à jour une hache polie en silex, des objets mobiliers et des substructions gallo-romaines importantes, avec traces d'incendie considérables. — La chapelle de Saint-Blaise, en partie comprise dans les constructions du XVIIIe siècle, a définitivement disparu en 1874.

SAINT-JOSEPH, f. c^ne de Chaource.

SAINT-JOSEPH (FONTAINE DE), c^ne de Verpillières.

SAINT-JULIEN, chapelle, territ. de Mergey; auj. détruite. — *Saint-Julien*, XVIIIe s^e (Courtalon, *Top.* III, 103).

SAINT-JULIEN, chapelle, au N. de Saint-Nabord. — *Saint Julien*, XVIIIe s^e (carte de Cassini).

SAINT-JULIEN, autrefois SANCEY, 3e canton de Troyes, avec moulins. — *Sanceium*, 1121 (cart. de l'abb. de Clairvaux). — *Molendini*, 1152 (cart. de la léproserie de Troyes). — *Villa Sencei*, 1157 (Camusat, *Promptuarium*, f° 331). — *Sanceyum*, 1179 (cart. de la léproserie de Troyes). — *Sanciacum*, 1208 (ch. du prieuré de Foicy). — *Villa de Santiaco*, 1210 (*ibid.*). — *Domus Templi de Sanceyo, de Sanci, de Sanciaco*, 1309 (procès des Templiers). — *Sancey*, 1322 (D. Bouquet, *Caroli IV mansiones*). — *Censey*, 1479 (cart. de l'abb. de Clairvaux). — *Sancy, vicus Juliani*, 1618 (Papire Masson, p. 150). — *Sancei Saint Julien*, XVIIIe s^e (pouillé). — *Sancey Saint-Julien*, XVIIIe s^e (carte de Cassini).

Dioc. anc., cout. et baill. de Troyes; mairie royale de Croncels; gouv. et général. de Champagne; élect. de Troyes.

Anc. comm^ie du Temple, sise au midi de l'église paroissiale, qui en faisait partie.

Les moulins de Sancey, créés au XIIe siècle, furent détruits pendant la guerre des Anglais, reconstruits en 1477 et ruinés de nouveau vers 1696.

SAINT-JULIEN (LE PETIT-), h. c^ne de Saint-Julien.

SAINT-LANGE, h. c^ne de Plaines; fief dépendant de la seigneurie de Mussy. — *Saint-Lange*, XVIIIe s^e (carte de Cassini). — *Saint Langis*, XIXe s^e (Coutant, *Hist. de Bar-sur-Seine*, t. I, p. 77).

SAINT-LÉGER-PRÈS-TROYES, c^ne de Bouilly. — *Monasteriolum villa*, 1107 (Boutiot, *Hist. de la ville de Troyes*, t. I, p. 118). — *Monasteriolum*, 1114 (ch. de l'abb. de Montier-la-Celle). — *Ecclesia S. Leodegarii apud monasteriolum villam*, 1163 (*ibid.*). — *Mosterolium*, 1219 (*ibid.*). — *Mosterel*, 1230 (*ibid.*). — *Sanctus Leodegarius*, 1257 (ch. de l'abb. de Notre-Dame-des-Prés). — *Monstervel*, 1288 (Boutiot, *Hist. de Troyes*, loc. cit.). — *Monsteruel*, 1314 (ch. de l'abb. de Montier-la-Celle). — *Moustereul*, 1328 (prisie de Villemor). — *Sainte-Liger*, 1387 (ch. de l'abb. de Montier-la-Celle). — *Saint-Leger*, 1414 (*ibid.*). — *Saint Legier lez Troyes*, 1424 (*ibid.*). — *Saint Léger sous Bréviande*, XVIIIe siècle (Courtalon, *Top.* t. III, p. 117).

Dioc. anc., cout. et baill. de Troyes; châtell. d'Isle-Aumont; gouv. et général. de Champagne; élect. de Troyes.

Doit son nom à la retraite de saint Léger, évêque d'Autun, qui s'y réfugia au VIIe siècle; il s'appelait alors *Monasteriolum* (Petit-Moûtier) et dépendait de l'abb. de Montier-la-Celle.

SAINT-LÉGER-SOUS-BRIENNE, autrefois REQUINICOURT, c^ne de Brienne-le-Château; prieuré dépendant de l'abb. de Montier-en-Der. — *Requiniaca cors*, 991 (Camusat, *Promptuarium*, f° 83). — *Sanctus Leodegarius*, 1176 (cart. de l'abb. de Basse-Fontaine). — *Sainct Ligier, Sainct Legier soubz Breenne*, XVIe s^e (liste des par. du dioc.). — *Prioratus de S. Leodegario subtus Brenam, S. Leodegarius juxta Brenam*, XVIIIe s^e (pouillé). — *Requinicuria, Requinicour, Saint Léger sous Brienne*, XVIIIe s^e (*ibid.*).

Dioc. anc. de Troyes; cout. et baill. de Chaumont; gouv. et général. de Champagne; élect. de Bar-sur-Aube.

SAINT-LÉGER-SOUS-MARGERIE, c^ne de Chavanges. — *Trochiniaca curtis*, 856 (cart. de l'abb. de Montiérender). — *Sanctus Leodegarius*, 1076-1084 (*ibid.*). — *Sainct Legier, Sainct Legier soubz Margerye*, XVIe s^e (liste des par. du dioc.). — *S. Leodegarius subtus S. Margaretam*, XVIIe s^e (pouillé). — *Saint Leger*, 1616 (reg. d'homm. à Mgr de Luxembourg). — *Saint Leger soubz Margerie*, 1642 (Foy et homm. de div. seigneurs). — *Saint Léger sous Margerie*, XVIIIe s^e (pouillé).

Dioc. anc. de Troyes; cout. et baill. de Chaumont; gouv. et général. de Champagne; élect. de Vitry-le-François.

SAINT-LÉON, fontaine à Thennelières, formant le ru ou ruisseau de Saint-Blaise, qui se jette dans la Vieille-Seine au Pont-Hubert.

SAINT-LIÉBAULT, auj. ESTISSAC. — Ce nom est encore aujourd'hui plus particulièrement appliqué au groupe d'habitations situé près de l'église.

SAINT-LIÉBAULT, f. c^ne de Soulaines; auj. détruite. — *Saint Liebau*, XVIIIe s^e (carte de Cassini).

SAINT-LOUIS, chapelle à Jully-sur-Sarce; détruite en 1821. — C'est l'emplacement du presbytère actuel de Jully.

SAINT-LOUP, abbaye O. S. A. à Troyes, fondée en 1135 sur l'emplacement de la bibliothèque publique actuelle. Cette maison occupa d'abord l'emplacement de l'abbaye de Saint-Martin-ès-Aires; son origine

daterait des premiers temps du christianisme à Troyes, ou de la mort de saint Loup; elle portait alors le nom de *Notre-Dame-hors-les-Murs*. — *Sanctus Lupus trecensis*, XIIIe s^e (cart. de l'abb. du Paraclet). — *Sanctus Lupus tracenssis*, 1229 (ch. de l'abb. de Saint-Loup).

Saint-Loup (Fontaine de), c^ne de Montpotier.

Saint-Loup-de-Buffigny, c^on de Romilly-sur-Seine. — *Sanctus Lupus de Riveria Arducei*, 1145 (cart. de l'abb. de Saint-Loup). — *Sanctus Lupus*, 1198 (cart. de l'abb. du Paraclet). — *Sanctus Lupus juxta Ferreus*, 1239 (ch. de l'abb. de Saint-Loup). — *Saint Loup de Buffigny*, 1295 (cart. de l'abb. du Paraclet). — *Sanctus Lupus de Bufigniaco*, 1314 (ch. de l'abb. de Saint-Loup). — *S. Lou de Buffigny*, 1316 (cart. de l'abb. du Paraclet). — *Saint Loup de Buffeigny*, 1342 (ch. de l'abb. du Paraclet). — *Sanctus Lupus de Buffigneyo*, 1407 (pouillé). — *Sanctus Lupus de Buffegneyo*, 1457 (rôle, fonds de Saint-Pierre, arch. de l'Aube). — *Sainct Loup de Buffigny*, XVIe s^e (liste des par. du diocèse). — *Saint Loup de la Fosse Gelanc*, 1576 (Mém. d'Hatton, p. 847). — *Saint Loup de Bouffigni*, *Sanctus Lupus de Bouffigneio*, XVIIIe s^e (pouillé). — *Saint-Loup*, XVIIIe s^e (carte de Cassini). — *Sanctus Lupus de Bussineyo*, *Saint Loup de Bussigny*, XVIIIe s^e (Courtalon, *Top.* t. III, p. 194).

Dioc. anc., cout. et baill. de Troyes; siége particulier de Nogent-sur-Seine; gouv. et général. de Champagne; élect. de Troyes.

Saint-Lyé, 2e canton de Troyes, près de l'anc. abbaye de Mantenay, fondée avant 530; ainsi nommé de saint Lyé, second abbé de Mantenay, après sa mort, arrivée en l'an 545. — *Sanctus Leo*, 965 (Ordéric Vital). — *Saintlei*, vers 1140 (cart. de l'abb. de la Rivour). — *Sanliet*, 1146-1169 (*ibid.*). — *Saint Lié*, 1370 (Camusat, *Promptuarium*, f° 210).

Dioc. anc., cout. et baill. de Troyes; châtell. de Payns; gouv. et général. de Champagne; élection de Troyes.

Village et château donnés à Mathieu, évêque de Troyes, par le roi de France Louis VII (1169-1180) et resté en possession des évêques de Troyes jusqu'en 1790.

En exécution du décret du 15 janvier 1790, il devint le chef-lieu d'un canton du district de Troyes qui comprenait 9 municipalités : Barberey-aux-Moines, Mergey, le Pavillon, Payns, Riancey, Saint-Benoît-sur-Seine, Saint-Lyé, Villacerf et Villeloup. — En l'an VIII, les municipalités de Barberey-aux-Moines et de Riancey furent supprimées. Le canton, à son tour, fut supprimé par un arrêté consulaire de l'an IX.

Saint-Marcel (Fontaine de), territ. de Chauffour.

Saint-Mards (Bois de), c^ne de Saint-Mards-en-Othe.

Saint-Mards-en-Othe, c^on d'Aix-en-Othe; anc. marquisat. — *Sanctus Medardus*, 1110 (cart. de l'abb. de Molême). — *Sanctus Medardus Chemini*, 1198 (Extenta comitatus Campaniæ). — *Saint Maart*, av. 1285 (*ibid.*). — *Saint Maart en Otthe*, 1285 (compte des rec. et dépenses du comté de Champagne). — *Sainct Mars*, 1328 (prisie de Villemor). — *Saint Mars en Hoste, la paroche de Saint Mars en Othe*, 1372 (ch. du chap. de Villemaur). — *Sanctus Medaldus*, XVIe s^e (pouillé). — *Sainct Mardz en Octhe*, 1512 (ch. de Jean Bourgeoys, garde du scel). — *Saint Mards en Othe*, 1614 (arch. de l'Aube). — *Saint Médard du Chemin, vulgò Saint Mards en Othe*, 1662 (arch. judic.). — *Saint Marde en Othe*, 1690 (Rec. pour et contre les Protestants, par Jean Lefèvre). — *Saint Maard en Othe*, 1727 (Brussel, p. 461). — *Sanctus Medardus in Otha*, 1779 (arch. de la fabr. de Saint-Mards).

Dioc. anc. de Troyes; cout. et baill. de Chaumont, de Troyes (avant 1355); châtell. de Brienne-le-Château; gouv. et généralité de Champagne; élect. de Troyes.

Ville fermée de murailles, détruites en partie.

En exécution du décret du 15 janvier 1790, Saint-Mards devint le chef-lieu d'un canton dépendant du district d'Ervy et composé de 5 municipalités : Bercenay-en-Othe, Maraye-et-la-Perrière, Nogent-en-Othe, Saint-Mards et Villemoiron. — Ce canton fut supprimé en l'an IX.

Saint-Martin, f. c^ne d'Ailleville.

Saint-Martin, f. c^ne de Montiéramey; anc. prieuré dép. de l'abb. de Montiéramey, sous le nom de *Saint-Martin-en-Aigremont*. — *Prioratus Sancti Martini*, 1345 (ch. de l'abb. de Montiéramey). — *Saint-Martin-les-Échelles*, 1553 (État du baill. de Troyes). — *Le gagnage de Saint Martin en Aigremont*, XVIIIe s^e (pouillé). — *Saint Martin*, XVIIIe s^e (Cassini).

Saint-Martin, ancien m^in, du côté de Saint-Parres-les-Tertres; auj. détruit. — *Molendinum Sancti Martini*, 1205 (ch. du couvent de la Trinité).

Saint-Martin, h. c^ne de Saint-Remy-sous-Barbuise, autrefois paroisse; chapelle détruite avant le XVIIIe s^e. — *Sanctus Martinus*, 1118 (ch. du prieuré de Ramerupt). — *Sanctus Martinus super Barbusiam*, 1153 (ch. de l'abb. de Montier-la-Celle). — *Saint-Martin*, XVIIIe s^e (carte de Cassini).

Saint-Martin (Fontaine de), à Brevonne.

Saint-Martin (Fontaine de), à Lusigny.

Saint-Martin (Fontaine de), à Moussey.

Saint-Martin (Fontaine de), à Rigny-le-Ferron.

Saint-Martin (Fontaine de), territ. de Saint-André; forme un petit ruisseau qui se réunit à celui de Nagot.

Saint-Martin-de-Bossenay, c^{on} de Romilly-sur-Seine. — *Utraque ecclesia de Bocennai*, 1147 (ch. de l'abb. du Paraclet). — *Boscenai*, 1152-1180 (feoda Campaniæ). — *Sanctus Martinus*, 1157 (cart. de l'abb. du Paraclet). — *S. Martinus de Bocenaio*, 1209 (Gall. christ. inst. t. XII, p. 285). — *Sanctus Martinus de Bocennay*, 1283 (cart. de l'abb. du Paraclet). — *Sanctus Martinus de Boucenayo*, 1295 (ch. de l'abb. de Scellières). — *Sanctus Martinus de Boussenayo*, 1407 (pouillé). — *Saint Martin de Boussenay lez Marigny*, 1474 (ch. de l'abb. de Vauluisant). — *Sanctus Martinus de Bonssenayo*, XVIe siècle (pouillé). — *Saint Martin de Bossenay*, 1576 (Mém. d'Hatton, p. 847). — *S. Martinus de Bussenaio*, XVIIe siècle (pouillé). — *Boussenai*, XVIIIe siècle (*ibid.*). — *Saint Martin le Bosnay*, XVIIIe s^{e} (carte de Cassini). — *Sanctus Martinus de Bossenaio* et *Saint Martin de Boussenay, Saint Martin la Fosse*, XVIIIe s^{e} (Courtalon, *Top.* t. III, p. 214).

Dioc. anc. de Troyes; cout. et baill. de Troyes; siége particulier de Pont-sur-Seine; gouv. de Champagne; général. de l'Île-de-France; élection de Nogent-sur-Seine.

Saint-Martin-ès-Aires, abbaye O. S. A. à Troyes, fondée en 1104 sur l'emplacement de la primitive abbaye de Saint-Loup, fondée avant 480 sous le vocable de *Notre-Dame-hors-les-Murs*; elle a été supprimée en 1790. — *Sanctus Martinus de Areis*, 1117 (ch. de l'abb. de Montiéramey). — *Sanctus Martinus in Areis*, 1153 (évang. de l'abb. de Saint-Loup). — *Saint Martin des Ayres*, 1302 (cart. de la ville de Troyes). — *Sainct Martin es Aizes*, 1512 (ch. de Jean Bourgeoys, garde du scel).

Saint-Martin-ès-Vignes, faub., c^{ne} de Troyes, qui se forma d'une première villa favorisée par le comte Henri le Libéral, puis d'une Villeneuve fondée au profit de l'abbaye de Montiéramey par charte du même comte, en 1178 (Boutiot, *Hist. de la ville de Troyes*, t. I, p. 224), et à l'ouest de laquelle se trouvait le *Clos-le-Roi*, auj. quartier du faubourg Saint-Martin; anc. bourg, qui porta aussi le nom de Saint-Antoine à cause du couvent de ce nom. — *Villa Sancti Martini juxta muros Trecassinæ civitatis*, 1100 (Bibl. nat. coll. de Champagne, t. CXXXVI, p. 200). — *Sanctus Martinus de Vineis*, 1122-1142 (ch. du prieuré de Foicy). — *Saint Martin des Vignes*, 1304 (ch. de l'abb. de Notre-Dame-des-Prés). — *Sanctus Martinus in Vineis*, 1338 (Camusat, *Promptuarium*, f° 427). — *Sanctus Martinus*, 1407 (pouillé). — *Sainct Martin lez Troyes*, XVIe s^{e} (liste des par. du diocèse).

Chef-lieu d'un canton formé en exécution de la loi du 15 janvier 1790, comprenant Barberey-Saint-Sulpice, la Chapelle-Saint-Luc, les Noës, la Rivière-de-Corps, Sainte-Savine, Saint-Martin-ès-Vignes, et supprimé en l'an IX. — Commune placée ensuite dans le 2e canton de Troyes, puis réunie à la ville de Troyes en 1856.

Dioc. anc., cout. et baill. de Troyes; gouv. et général. de Champagne; élect. de Troyes.

Saint-Martin-lez-Daudes, h. c^{ne} de Verrières. — *Sanctus Martinus*, 1140 (ch. de Thibault II, comte de Troyes, arch. de l'Aube). — *Saint Martin*, XIIIe siècle (ch. du prieuré de Notre-Dame-en-l'Île). — *Sanctus Martinus juxta Verrerias*, 1236 (ch. de l'abb. de Montier-la-Celle). — *Sainct Martin lez Verriers*, 1433 (*ibid.*). — *Sainct-Martin*, 1518 (*ibid.*).

Saint-Maur, ermitage, c^{ne} de Lignol. — *Saint Maur, Hermitage*, XVIIIe s^{e} (carte de Cassini).

Saint-Médard (Fontaine de), au territ. de Beauvoir.

Saint-Mesmin, c^{on} de Méry-sur-Seine, avec un prieuré distinct dépendant de l'abbaye de Montier-la-Celle; autrefois *Brolium*. — *Brolium*, 451 (Vie de saint Loup). — *Sanctus Memorius*, 1145 (cart. de l'abb. de Notre-Dame-aux-Nonnains). — *Sanctus Petrus de Brolio*, 1185 (*ibid.*). — *Saint Memin, Saint Mimmy*, 1291 (ch. de l'abb. de Scellières). — *Sanctus Petrus in Brolio*, 1295 (*ibid.*). — *Saint Memein*, 1342 (ch. de l'abb. de Montier-la-Celle). — *Saint Mymin*, 1456 (*ibid.*). — *Sainct Mesmy*, 1500 (inv. des tit. concernant la comm^{rie} de Troyes). — *Sainct Mesmyn, Saint Memy*, 1522 (ch. de l'abb. de Montier-la-Celle). — *Sainct Mesmin*, 1641 (ch. de la comm^{rie} de Troyes). — *Prioratus de S. Memorio*, XVIIe s^{e} (pouillé). — *Saint Pierre en Breuil*, XVIIIe s^{e} (*ibid.*). — *Saint Memmin, le Prieuré*, XVIIIe s^{e} (Cassini).

Dioc. anc., cout. et baill. de Troyes; châtell. de Payns; gouv. et général. de Champagne; élection de Troyes.

Manoir du XVIe siècle, encore aujourd'hui entouré de fossés.

Saint-Mesmin (Le Petit-), h. c^{ne} de Saint-Mesmin.

Saint-Michel, m^{in}, c^{ne} de Loches. — *Saint-Michel*, XVIIIe s^{e} (carte de Cassini).

Saint-Michel, chapelle, c^{ne} de Longeville; auj. détruite. — *Capella Sancti Michaelis*, 1428 (pouillé). — *Saint Michel*, XVIIIe s^{e} (pouillé).

Saint-Michel, chapelle auj. détruite, au N. et hors des murs de Méry-sur-Seine.

Saint-Michel, autrefois église paroissiale, dép. de la ferme de Bures, territ. de Montreuil; auj. détruite.

— *S. Michahel de Buris*, 1117 (ch. de l'abb. de Montiéramey). — *Saint-Michel*, XVIIIe s^e (pouillé).

SAINT-MICHEL, c^ne de Saint-André. — *Ecclesia Sancti Michaelis*, 1185 (ch. de l'abb. de Montier-la-Celle). — *Sanctus Michael*, 1407 (pouillé). — *Sainct Michau*, 1520 (ch. de l'abb. de Montier-la-Celle). — *S. Michael prope monasterium Cellæ, ecclesia funditus eversa*, XVIIe s^e (pouillé). — *La Thuillerie*, XVIIIe s^e (Courtalon, *Top.* t. III, p. 24).

Église paroissiale détruite au XVIe siècle; paroisse réunie à Saint-André.

SAINT-MICHEL, chapelle, c^ne de Savières; auj. détruite. — *Capella S. Michaelis*, XVIIIe siècle (pouillé).

SAINT-MICHEL, anc. chapelle, c^ne de Villemoyenne; détruite. — *Capella S. Michaelis*, XVIIe s^e (pouillé).

SAINT-MICHEL (FONTAINE DE), c^ne de Saint-Aubin, dans le parc du château de la Chapelle-Godefroy.

SAINT-NABORD, c^ne de Ramerupt. — *Sanctus Nabor*, 1122-1149 (ch. du prieuré de Ramerupt). — *Sanctus Navortius*, 1148 (Camusat, *Promptuarium*, f° 366). — *Sainct Navort*, XVIe s^e (liste des par. du dioc.). — *Sainct Nabor*, 1603 (terr. du duché de Beaufort). — *Saint Nabort*, 1686 (Manuel des rec. de l'abb. de Saint-Loup). — *Sanctus Nabortus*, (Courtalon, *Top.* t. III, p. 475).

Dioc. anc. de Troyes; cout. et baill. de Chaumont; gouv. et général. de Champagne; élect. de Troyes.

SAINT-NICOLAS, prieuré à Allibaudières, dép. de l'abb. de Chantemerle; auj. détruit. — *Domus de abbatia de Cantumerula*, 1407 (pouillé).

SAINT-NICOLAS, f. c^ne de Chervey; anc. chapelle ruinée. — *Saint-Nicolas*, XVIIIe s^e (carte de Cassini).

SAINT-NICOLAS, chapelle, c^ne de Gyé-sur-Seine; auj. renfermée dans le cimetière. — *Saint-Nicolas*, XVIIIe s^e (carte de Cassini).

SAINT-NICOLAS, prieuré O. B. près de Jessains; auj. supprimé. — *Prieuré de Saint-Nicolas*, XVIIIe s^e (carte de Cassini).

SAINT-NICOLAS, c^ne de Nogent-sur-Seine.

SAINT-NICOLAS, h. c^ne de Rosnay; ancienne maladerie. — *Domus hospitalis prope Ronascum, Hospitale de Zanasco, Capella Sancti Nicolai*, 1407 (pouillé). — *Domus hospitalis apud Ronascum*, XVIe s^e (pouillé). — *Leprosaria seu capella S. Nicolai*, XVIIIe s^e (*ibid.*). — *Chapelle Saint-Nicolas, Maladerie*, XVIIIe s^e (Courtalon, *Top.* t. III, p. 369).

SAINT-NICOLAS (FONTAINE DE), au territ. de Champignolle.

SAINT-NICOLAS (FONTAINE DE), au territ. d'Essoyes.

SAINT-NICOLAS (FONTAINE DE), au territ. de Mussy-sur-Seine.

SAINT-NICOLAS (HÔPITAL DE), c^ne de Bar-sur-Aube, faubourg de Saint-Michel; fondé avant 1130, il existe encore. — *Domus Dei Barri*, 1130-1136 (arch. hosp. de Bar-sur-Aube). — *Sainct Nicolas de Bar sur Aube*, 1270 (ch. de l'abb. de Montiéramey).

SAINT-NICOLAS (HÔPITAL DE), fondé à Troyes, près de la cathédrale et sur le territ. du chapitre, avant 1205; auj. consacré aux vieillards et aux jeunes orphelins. — *Domus pauperum beati Nicolai Trecensis de sub Porta Episcopi*, 1217 (fonds des hospices de Troyes). — *Pauper domus Dei Sancti Nicolai Trecensis*, 1219 (*ibid.*). — *La Maison de Saint-Nicolas*, 1246 (*ibid.*). — *La Maison Dieu Saint-Nicholas de Troies*, 1284 (*ibid.*).

Cet hôpital est aussi appelé *le Petit-Saint-Nicolas*.

SAINT-NICOLAS-LE-PETIT, f. c^ne de Chaource. — *Saint Nicolas*, XVIIIe s^e (carte de Cassini).

SAINT-OMER (FONTAINE DE), formant un ruisseau qui traverse la c^ne de Loches et dont les eaux tombent dans l'Ource.

SAINT-OULPH, c^ne de Méry-sur-Seine. — *Sanctus Ulfus*, 1128 (Gall. christ. inst. t. XII, p. 258). — *Sanctus Ulphus*, 1213 (cartul. comitum Campaniæ). — *Sanctus Tullus*, 1261 (arch. départ. G. 733). — *Saint Ouf*, 1311 (ch. de l'abb. de Montier-la-Celle). — *Sainct Oulf, Sainct Oul*, 1328 (prisie de Villemor). — *Saint Oulph*, XVIIIe s^e (carte de Cassini). — *Saint Oulphe*, vulgairement *Saint Oû*, XVIIIe s^e (Courtalon, *Top.* t. III, p. 475).

Pagus Tricassinus (martyrologes de Saint-Pierre, de Saint-Loup, de Montier-la-Celle et de Troyes); *Territorium Arciacense* (martyrologe de Saint-Étienne de Troyes); dioc. anc. de Troyes; cout. et baill. de Troyes, siége particulier de Méry-sur-Seine; gouv. et général. de Champagne; élect. de Troyes.

SAINT-PARRES, f. c^ne de la Saulsotte. — *Sanctus Patroclus*, 1099 (cart. de l'abb. de Molême). — *Sanctus Parrus*, 1147 (ch. de l'abb. du Paraclet). — *S. Patrocli sacellum*, XVIIe s^e (pouillé). — *Saint Parre* ou *Saint Patrocle*, XVIIIe s^e (pouillé). — *Saint Pars*, XVIIIe s^e (carte de Cassini).

SAINT-PARRES (FONTAINE DE), c^ne de Saint-Nicolas.

SAINT-PARRES-LES-TERTRES, 1er canton de Troyes. — *Mont des Idoles*, 275 (Courtalon, *Top.* t. III, p. 70). — *Saint Pare*, 1145-1169 (ch. de Henri, év. de Troyes). — *Sanctus Patroclus*, 1183 (Camusat, *Promptuarium*, f° 178). — *Sanctus Parrius in Colle*, 1222 (feoda Campaniæ). — *Saint Parre*, 1386 (ch. de l'abb. de Montier-la-Celle). — *Saint Parre au Teltre*, 1387 (*ibid.*). — *Sanctus Patroclus in Colle*, 1407 (pouillé). — *Sainct Parre ou Teltre*,

XVIe s^e (liste des par. du diocèse). — *Sainct Pare*, 1568 (inv. de tit. concernant la comm^rie de Troyes). — *Saint Parre au Tertre*, XVIIIe s^e (pouillé). — *Saint Parre aux Tertres*, XVIIIe s^e (carte de Cassini).

Dioc. anc., cout. et baill. de Troyes; mairie royale de Chaillouet; gouv. et général. de Champagne; élect. de Troyes.

SAINT-PARRES-LEZ-VAUDES, c^on de Bar-sur-Seine. — *Sanctus Patroclus*, 1099 (cart. de l'abb. de Molême). — *Sanctus Parre*, 1145-1169 (ch. de l'abb. de Rivour). — *Sanctus Parra*, 1227 (ch. de l'abb. de Clairvaux). — *Sanctus Patroclus juxta Capas*, 1235 (cart. de l'abb. de Molême). — *Sainct Parre*, 1328 (prisie de Villemor). — *Sanctus Patroclus prope Vaudas*, 1428 (pouillé). — *Sainct Parre lez Vaudes*, XVIe s^e (liste des par. du dioc.). — *Saint Pars lez Vaudes*, 1679 (carte de Sanson). — *Saint Pars les Vaudes*, 1705 (rolle des jurées et bourgeoisies d'Aumont). — *Saint Parre les Vaudes*, XVIIIe s^e (pouillé).

Dioc. anc., cout. et baill. de Troyes; châtell. d'Isle pour partie, et siége particulier de Rumilly pour le surplus; gouv. et général. de Champagne; élect. de Troyes.

SAINT-PHAL, c^on d'Ervy. — *Sanctus Fidolus*, 985-993 (ch. de Manassès, év. de Troyes). — *Saint Fal*, 1290-1293 (tableau héraldique des abbesses de Notre-Dame-aux-Nonnains). — *Sainct Fale*, 1307 (procès-verbal contre l'abbesse de Notre-Dame). — *Sainct Falle*, 1328 (prisie de Villemor). — *Sainct Phalle*, 1541 (inv. de titres concernant la comm^rie de Troyes). — *Prioratus de Sancto Fidolo*, XVIIe s^e (pouillé). — *Saint Phal*, 1699 (ch. de l'abb. de Montier-la-Celle). — *Sanctus Fidelius*, XVIIIe s^e (Courtalon, *Top.* t. III, p. 128).

Dioc. anc., cout. et baill. de Troyes; gouv. et général. de Champagne; élect. de Troyes.

Il y avait un prieuré dép. de l'abb. de Coincy (Marne).

Château très-fort, dominant un très-vaste horizon; puis magnifique habitation, entièrement détruite il y a trente ans. Jeanne d'Arc s'y arrêta avant d'arriver devant la ville de Troyes; de là elle écrivit aux Troyens une lettre datée du 4 juillet 1429.

La châtellenie de Saint-Phal comprenait : le Bois-Guerchy ou Givry, Crésantignes, Fays, le Perchois et Saint-Phal.

En exécution du décret du 15 janvier 1790, Saint-Phal devint le chef-lieu d'un canton du district d'Ervy composé de 6 municipalités : Chamoy, Crésantignes, Fays, Jeugny, Machy et Saint-Phal. — Ce canton fut supprimé en l'an IX.

SAINT-PHAL (BOIS DE), territ. de Saint-Phal.

SAINT-PHILBERT, chapelle, c^ne de la Chapelle-Saint-Nicolas; auj. détruite. — *Chapelle de Saint Philbert*, XVIIIe s^e (Courtalon, *Top.* t. III, p. 235).

SAINT-PIERRE, anc. chapelle, dép. de Paisy-Cosdon; détruite au XVIe siècle par les huguenots. — *Capella Sancti Petri (eversa)*, XVIIe s^e (pouillé). — *Saint-Pierre*, XVIIIe s^e (Courtalon, *Top.* t. III, p. 166).

SAINT-PIERRE, prieuré, au territ. de Pont-sur-Seine, dép. de l'abb. de Montier-la-Celle. — *Sanctus Petrus de Pontibus*, 1407 (pouillé).

SAINT-PIERRE (RUISSEAU DE), affl. de l'Ardusson, territ. d'Avon et de Rigny-la-Nonneuse (carte du Dépôt de la guerre).

SAINT-PIERRE-AUX-BOIS, autrefois SAINT-PIERRE-AUX-PRÉS, f. c^ne de Châtres, dans le hameau du Champ-Rocart; prieuré dépendant de Montier-la-Celle. — *Sanctus Petrus de Prato*, 1107 (ch. de l'abb. de Montier-la-Celle). — *Sanctus Petrus in Prato*, 1407 (pouillé). — *Sainct Pierre des Prez*, 1556 (ch. de l'abb. de Montier-la-Celle). — *Prioratus S. Petri in Pratis*, XVIIe s^e (pouillé). — *Sainct Pierre les Prez*, 1688 (ch. de l'abb. de Montier-la-Celle). — *Saint Pierre aux Prés*, XVIIIe s^e (carte de Cassini).

SAINT-PIERRE-DE-BOSSENAY, h. c^ne de Saint-Martin-de-Bossenay. — *Pagus de Boursenay*, vers 620 (Gall. christ. t. XII, p. 585). — *Bocennaium, Bucennaium, Bocennay*, 1147 (cart. du Paraclet). — *Utraque Ecclesia de Bocennai*, 1147 (ch. de l'abb. du Paraclet). — *Bocenarium*, 1153 (cart. de l'abb. de Scellières). — *S. Petrus de Bocenaio*, 1209 (Gall. christ. inst. t. XII, p. 285). — *Sanctus Petrus de Bocennay*, 1283 (cart. du Paraclet). — *Sanctus Petrus de Boucenayo*, 1381 (arch. de la ville de Troyes, compte mss. original). — *Sanctus Petrus de Boussenayo*, 1407 (pouillé). — *Sainct Père de Boussenay*, XVIe s^e (liste des par. du dioc.). — *S. Petrus de Boussenay*, XVIe s^e (pouillé). — *S. Petrus de Bussenaio*, XVIIe s^e (*ibid.*). — *Boussenai*, XVIIIe s^e (*ibid.*). — *Saint Pierre de Bosnay*, XVIIIe s^e (carte de Cassini). — *Saint Père de Bourcenay, Sanctus Petrus de Bossenayo*, XVIIIe s^e (Courtalon, *Top.* t. III, p. 216).

SAINT-PIERRE-ÈS-LIENS, c^on de Barbuise; église paroissiale de cette commune, construite en dehors des habitations et formant écart.

SAINT-POUANGE, c^on de Bouilly, d'abord oratoire, sous le vocable de Saint-Marc, au VIe siècle. — *Sanctus Potamius*, 1153 (ch. de l'abb. de Montier-la-Celle). — *Saint Pouange*, 1292 (fonds de Notre-Dame-en-l'Île, arch. de l'Aube). — *Sanctus Pothamius*, 1407 (pouillé).

Dioc. anc., cout. et baill. de Troyes; mairie

royale; gouv. et général. de Champagne; élect. de Troyes.

Vestiges d'habitations palustres.

SAINT-PRUDENT, chapelle de Ricey-Haut, c^ne des Riceys; auj. détruite.

SAINT-QUENTIN, d'abord abbaye de femmes à Troyes, au VIIe siècle, O. S. B.; puis prieuré d'hommes au XIIe s^e, dépendant de l'abbaye de Molême, supprimé en 1790. — *Sanctus Quintinus trecensis*, 1128 (Gall. christ. inst. t. XII, p. 258). — *Prioratus Sancti Quintini*, 1172 (cart. de l'abb. de Molême).

SAINT-QUENTIN (FONTAINE DE), c^ne de Nozay, dont l'eau, selon la croyance populaire, guérit de l'enflure (légende de saint Quentin). — *Fontaine de Saint Quentin*, XVIIIe s^e (Courtalon, *Top.* t. III, p. 466).

SAINT-QUENTIN (MOULINS DE), à Troyes. — *Molendini Sancti Quintini*, 1151 (cart. de la léproserie de Troyes).

SAINT-QUIRIN (FONTAINE DE), c^ne de Pel-et-Der.

SAINT-REMEAU, bois, c^ne d'Aix-en-Othe. — *Bois de Saint-Remeau*, XVIIIe s^e (carte de Cassini).

SAINT-REMY, anc. fief dépendant de Chalette. — Mentionné, en 1621, dans le Registre pour la réception des actes d'office de foy et hommages faits à M^sr de Luxembourg.

SAINT-REMY-SOUS-BARBUISE, c^ne d'Arcis-sur-Aube. — *Saint Remi sus Barbuise*, 1292 (fonds de Notre-Dame-en-l'Île, arch. de l'Aube). — *Sanctus Remigius subtus Barbuisiam*, 1381 (arch. de la ville de Troyes, compte mss. orig.). — *Sanctus Remigius subtus Barbuisam, super Barbuisiam*, 1407 (pouillé). — *Sainct Remy soubz Barbuise, Sainct Remy sur Barbuise*, XVIe s^e (liste des par. du dioc.). — *Prioratus S. Remigii subtus Barbusiam*, XVIIe s^e (pouillé). — *Saint Remi sous Barbuise*, XVIIIe s^e (*ibid.*).

Il y avait un prieuré dép. de l'abb. de Haut-Villiers.

Dioc. anc., cout. et baill. de Troyes; gouv. et général. de Champagne; élect. de Troyes.

SAINT-ROBERT, chapelle de Ricey-Haut, c^ne des Riceys; auj. détruite.

SAINT-ROCH, f. c^ne de Mussy-sur-Seine. — *Saint-Roch*, XVIIIe s^e (carte de Cassini).

SAINT-ROCH, chapelle de ferme, dép. du hameau de Bourg-Partie, c^ne de Neuville-sur-Vanne; détruite au XVIIIe s^e (Courtalon, *Top.* t. III, p. 164).

SAINT-ROCH, chapelle isolée, territ. de Nogent-sur-Seine, à l'E. de la ville. — *Saint-Roch*, XVIIIe s^e (carte de Cassini).

SAINT-ROCH, f. c^ne des Riceys. — *Saint-Roch*, XVIIIe s^e (carte de Cassini).

SAINT-ROCH, éc. c^ne de Villemorien. — *Saint-Roch*, XVIIIe s^e (carte de Cassini).

SAINT-SAVINIEN (FONTAINE DE), au territ. de Balnot-sur-Laignes.

SAINT-SÉBASTIEN, chapelle détruite, sur le territ. de Bar-sur-Seine. — *Saint-Sébastien*, XVIIIe s^e (carte de Cassini).

SAINT-SÉBASTIEN, chapelle de Ricey-Haut, c^ne des Riceys.

SAINT-SÉPULCRE, auj. VILLACERF. — 1674, lettres patentes portant mutation de nom (arch. judic.; mandements, reg. n° 18).

SAINT-SÉPULCRE, sur la rive gauche de la Seine. — Doit être *Riancey*.

SAINT-SULPICE, église près de Thil; édifiée vers 670 par saint Berchaire (miracles de saint Berchaire); auj. détruite. — *Saint-Sulpice*, XVIIIe s^e (pouillé).

SAINT-SULPICE-DE-RÉGES, prieuré sous le nom de doyenné, Ordre de Cluny, dépendant de Gaye. — Mentionné par M. Hariot dans ses *Recherches sur le comté de Méry-sur-Seine*.

SAINT-SYLVESTRE (FONTAINE DE), au château de Lignol.

SAINT-THIBAULT, c^on de Bouilly. — *Sanctus Theobaldus*, 1097 (cart. de l'abb. de Molême). — *Sanctus Theobaudus, Sanctus Teotbaldus, Sanctus Theobaldus de Volva*, 1104 (*ibid.*). — *Capella Sancti Teothbaudi*, 1110 (*ibid.*). — *Sanctus Theobaldus juxta Insulas*, 1206 (ch. de l'Hôtel-Dieu-le-Comte). — *Saint Thiebaut*, 1420 (ch. de l'abb. de Montier-la-Celle). — *Sainct-Thiebault*, 1473 (ch. de la comm^ie de Troyes). — *Sainct Thibault*, 1543 (ch. de l'abb. de Montier-la-Celle). — *Saint Thibaut*, 1705 (rolle des jurées et bourgeoisies d'Aumont).

Dioc. anc., cout. et baill. de Troyes: châtell. d'Isle-Aumont; gouv. et général. de Champagne; élect. de Troyes.

SAINT-THIBAULT OU SAINT-THIÉBAULT, chapelle près de la ferme de la Forêt, c^ne de Bourguignons; démolie en 1852.

SAINT-THIBAULT (FONTAINE DE), c^ne de Champ-sur-Barse, dans le voisinage de la chapelle du Chêne, dédiée à saint Thibault par Thibault, comte de Champagne, vers 1080.

SAINT-THIBAULT (FONTAINE DE), au territ. de Saint-Léger-sous-Brienne.

SAINT-THIBURCE, h. c^ne de Fuligny. — *Saint-Thiburce*, XVIIIe s^e (carte de Cassini).

SAINT-THOMAS-DE-NAZARETH, chapelle, c^ne de Chappes; auj. détruite. — *Saint-Thomas-de-Nazaret*, XVIIIe s^e (pouillé).

SAINT-USAGE, c^on d'Essoyes. — *Sanctus Eusebius*, 1121 (ch. de l'abb. de Clairvaux). — *Sanctus Eusigius*, 1179 (*ibid.*). — *Sanctus Osegius*, 1202 (*ibid.*). — *Sancta Osegis*, vers 1205 (cart. de l'abb. de Clairvaux). — *Saint Osege*, 1234-1243 (feoda Campa-

niæ). — *Saint-Usage*, 1379 (Bibl. nat. coll. Delamarre, Dénomb. gén. des fiefs, reg. 10,396, t. III, mss. Vignier). — *Saint Ozaige*, 1466 (compte des recettes et dépenses de Clairvaux). — *Sanctus Euzebius, Saint Ozage, Saint Usaige, Saint Uzaige*, 1581 (ch. et tit. de l'abb. de Clairvaux). — *Saint Eusèbe*, 1679 (carte de Sanson).

Dioc. anc. de Langres; cout. et baill. de Chaumont; gouv. et général. de Champagne; élect. de Bar-sur-Aube.

Saint-Victor, f. c^ne du Mesnil-Saint-Père; autrefois hameau avec chapelle et prieuré. — *Sanctus Victor*, 1205 (ch. de l'abb. de Montiéramey). — *Sainct Victor*, 1564 (*ibid.*).

Saint-Victor, f. c^ne de Plancy; anc. chapelle, appelée aussi *ferme des Marais*, d'après M. Hariot, dans ses *Recherches sur le canton de Méry*. — *Sanctus Victor*, 1095 (cart. de l'abb. de Molême). — *Ecclesia de Sancto Victore*, 1207 (Camusat, *Promptuarium*, f° 354). — *Saint Victor*, XVIIIe s^e (pouillé). — *La pénitence de Saint Victre*, XVIIIe s^e (Courtalon, *Top.* t. III, p. 451).

Saint-Victor, f. c^ne de Soulaines; anc. prieuré de Renfroissand ou Renfroissard, O. S. B. dépendant de l'abbaye de Montiéramey et supprimé en 1790. — *Ranfroissardus*, 1407 (pouillé). — *Ranfroisardus*, 1457 (rôle, fonds de Saint-Pierre, arch. de l'Aube). — *Prioratus Beate Mariæ de partu, vulgo de Ranfrozardo*, XVIIe s^e (pouillé). — *Prieuré de Ranfroissard*, XVIIIe s^e (*ibid.*). — *Saint-Victor*, XVIIIe s^e (carte de Cassini). — *Prieuré de Renfroissand* ou *Remfroissard*, XVIIIe s^e (Courtalon, *Top.* t. III, p. 433).

Saint-Victor ou Ferme-Neuve, f. c^ne de Vendeuvre-sur-Barse.

Saint-Victor (Étang de), c^ne du Mesnil-Saint-Père.

Saint-Vincent, chapelle, c^ne de Braux; auj. détruite. — *Saint-Vincent*, XVIIIe s^e (carte de Cassini).

Saint-Vincent, fontaine au territ. des Riceys.

Saint-Vincent, anc. fief, à Ricey-Haut, dit aussi *le parcours Saint-Vincent*, sur la rivière de la Laigne, au nord de l'église, dans l'emplacement appelé encore aujourd'hui *le Vieux-Château*, comprenant : 1° les villages de Riceys, Lannes, Bagneux, Beauvoir, Bragelogne; 2° le *percursus* ou *parcours*, dit *parcours Saint-Vincent*; 3° le grand terrage de Molême et de Channes (l'abbé Lalore, *Reciacus*).

Saint-Vinebaud, h. c^ne de Saint-Martin-de-Bossenay; d'abord oratoire de saint Potentien, au IIIe siècle, ensuite retraite de saint Vinebaud, au VIIe siècle, enfin, dans le même siècle, prieuré dépendant de l'abbaye de Saint-Loup. — *Domus Sancti Winebaudi*, 1170 (ch. de l'abb. de Saint-Loup). — *Prioratus Sancti Winebaudi*, 1182-1185 (*ibid.*). — *Sanctus Vuilnebaudus*, 1189 (cart. de la léproserie de Troyes). — *Sanctus Vinebaudus*, 1381 (arch. de la ville de Troyes, compte mss. orig.). — *Sanctus Winebaldus*, 1407 (pouillé). — *Sanctus Vinebaldus*, XVIe s^e (*ibid.*). — *Saint Vinebaut*, XVIIIe s^e (carte de Cassini).

Saint-Vinebaud (Fontaine de), c^ne de Saint-Martin-de-Bossenay. — *Fons Sancti Winebaudi*, 1136 (ch. de l'abb. de Saint-Loup). — *Fons Sancti Guinebaudi*, 1157 (cart. gén. de l'Yonne). — *Fons Sancti Guinebaldi*, 1164 (ch. de l'abb. de Saint-Loup). — *Fons B. Winebaudi*, 1179 (Camusat, *Promptuarium*, f° 300).

Saint-Vinnemer (Yonne), doyenné. — Avant 1790, le doyenné de Saint-Vinnemer, dépend. de l'archidiaconé de Tonnerre (Yonne) et de l'évêché de Langres (Haute-Marne), renfermait 17 paroisses auj. comprises dans le dép^t de l'Aube, savoir : Avreuil, Balnot-la-Grange, Beauvoir, Bernon, Bragelogne, Channes, Chaource, Chaserey, Chesley, Chessy, Coussegrey, Cussangy, Étourvy, Lagesse, Lignières, Marolles-sous-Lignières, Vanlay (cette paroisse est inscrite au diocèse de Sens, pouillé de 1648; ce doit être une erreur) et 7 succursales, qui étaient : Davrey, succ. de Chessy; Metz-Robert, Maisons et Pargues, succ. de Chaource; Turgy, succ. de Vanlay; Vallières, succ. de Cussangy; Villiers-le-Bois, succ. de Chesley. — Il y a lieu d'ajouter les Granges et Prusy, auj. communes, non comprises dans le pouillé général de France en 1648.

Saint-Vorle, f. c^ne de Marolles-sous-Lignières. — *Saint-Vorle*, XVIIIe s^e (carte de Cassini).

Saint-Yves (Fontaine de), au village d'Arelles.

Salé (Le), f. c^ne de Chaource. — *Le Salé*, XVIIIe s^e (carte de Cassini). — *Le Sac*, XIXe siècle (carte du Dépôt de la guerre).

Salle (La), gagnage, c^ne de Saint-Jean-de-Bonneval; détruit vers 1743. — *La Salle*, 1566 (cart. de Montier-la-Celle).

Salon, c^on de Méry-sur-Seine. — *Salon*, 1178 (inv. de l'abb. de Montier-la-Celle). — *Salona*, 1209 (Gall. christ. inst. t. XII, p. 285). — *Salons*, 1241 (ch. de l'Hôtel-Dieu-le-Comte). — *Salo*, 1381 (arch. de la ville de Troyes, compte mss. orig.). — *Sallon*, XVIe s^e (liste des par. du diocèse). — *Orme de Salon*, XVIIIe s^e (carte de Cassini).

Dioc. anc. de Troyes; cout. de Meaux; baill. de Sézanne; gouv. et général. de Champagne; élect. de Troyes.

Sangy ou Changy, f. c^ne de Fouchères.

Sansac, territ. de Barberey-Saint-Sulpice, manoir construit vers 1560 par M. de Sansac; auj. ferme et maison de maître; a conservé une partie de ses fossés. — Voy. Chansac.

Sarce (La), ruiss. affl. de la rive gauche de la Seine; de Bragelogne à Virey-sous-Bar. — *Sarce*, XVIIIe s^e (carte de Cassini).

Sarcolium (Cens de), territ. de....? — 1369 (arch. départ. G. 1469).

Sart, m^in et gué, près d'Estissac. — *Sart*, 1189 (ch. de l'abb. de Dilo).

Saturniacus (Vicus), bourg détruit, territ. d'Arcis-sur-Aube, sans doute près de Plancy. — *Saturniacus*, 1675 (Hadrien de Valois, *Not. Gall.*, p. 45). — *Saturniac*, XVIIIe s^e (pouillé).

Saulcy, c^ne de Soulaines. — *Salex*, VIIe s^e (Camusat, *Promptuarium*, f° 101). — *Salicellus*, 1113 (cart. de l'abb. de Molême). — *Sauci*, 1136-1161 (ch. de l'abb. de Clairvaux). — *Sauceium*, 1180-1192 (cart. de l'abb. de Clairvaux). — *Sauceyum*, 1361 (Ord. des roys de France, t. III, p. 543). — *Saulcy*, 1567 (état des décimes).

Dioc. anc. de Langres; cout. et baill. de Chaumont; gouv. et général. de Champagne; élect. de Bar-sur-Aube.

Saulsotte (Bois de la), territ. de la Saulsotte. — *Bois de la Saussotte*, XVIIIe s^e (carte de Cassini).

Saulsotte (La), c^on de Villenauxe; formée de deux villages réunis, la Saulsotte et Saint-Farjeu ou Saint-Ferréol. — *Sanctus Ferreolus*, 1147 (ch. de l'abb. du Paraclet). — *La Sauceite*, *la Saucete*, *la Sauceie*, vers 1222 (livre des vassaux). — *Capella Sancti Ferreoli*, 1233 (*ibid.*). — *La Saussotte*, 1562 (Mém. d'Hatton, p. 338, 605, 791). — *La Saulsotte*, 1570 (*ibid.*). — *Saint-Fergel-lez-Chalaustre-la-Grand*, 1575 (*ibid.*). — *Saint-Fregel-lez-Nogent-sur-Seine*, 1579 (*ibid.*). — *Saint Fergeot*, 1656 (carte de Sanson). — *La Saussotte*, *Saint Frejol*, *Saint Fergeol*, *Saint Fargel*, *Saint Farjeu*, *Sanctus Ferreolus*, XVIIIe s^e (pouillé). — *Saint Féréol*, XVIIIe s^e (carte de Cassini). — *Sanctus Ferreolus ad Salices*, *Saint Ferréol*, XVIIIe siècle (Courtalon, *Top.* t. III, p. 236).

Dioc. anc. de Troyes; cout. de Meaux; baill. de Provins; gouv. et général. de Champagne; élect. de Troyes.

Sault (La), h. c^ne de Saint-Julien. — *La Saulte*, XVIIIe s^e (pouillé).

Sauquemont, gagnage, c^ne de Spoy; auj. détruit. — 1553 (État du baill. de Troyes).

Sauret, m^in et f. c^ne de Thors. — *Sauret*, XVIIIe s^e (carte de Cassini).

Sausseine (La), ruiss. affl. de la rive gauche de la Seine; de Fontenay-de-Bossery à Courceroy.

Saussiers (Les), h. c^ne de Vanlay.

Saussois (Le), h. c^ne d'Ervy.

Savesoue, f. c^ne de Cunfin.

Savières, c^on de Méry-sur-Seine. — *Saverie*, 1112 (cart. du Temple). — *Savere*, vers 1222 (livre des vassaux). — *Savieres*, 1292 (fonds de Notre-Dame-en-l'Île, arch. de l'Aube).

Dioc. anc., cout. et baill. de Troyes; gouv. et général. de Champagne; élect. de Troyes.

Savoie, h. c^ne de Moussey. — *Savoa*, 1145 (ch. du prieuré de Foicy). — *Savoye*, 1152-1180 (feoda Campaniæ). — *Savoie*, 1219 (ch. de l'abb. de Notre-Dame-des-Prés). — *Savoya*, 1282 (*ibid.*).

Scellières, h. c^ne de Romilly-sur-Seine; abbaye O. C. fondée par Hugues de Romilly en 1167 et supprimée en 1790, qui a reçu, le 2 juin 1778, les dépouilles mortelles de Voltaire et les a conservées jusqu'à leur dépôt au Panthéon, lequel eut lieu le 10 mai 1791. — *Ecclesia Beate Marie de Seileriis*, 1179 (ch. de l'abb. de Scellières). — *Seillerie*, 1179 (cart. de l'abb. de Scellières). — *Seelerie*, 1186 (ch. de l'abb. de Scellières). — *Scelerie*, 1190 (Camusat, *Promptuarium*, fol. 378). — *Saelerie*, *Saelezie*, 1192 (*ibid.*). — *Sellerie*, 1200 (*ibid.*). — *Sigillerie*, 1200 (*ibid.*). — *Celerie*, 1204 (*ibid.*). — *Sigillierie*, 1206 (*ibid.*). — *Cellieres*, 1219 (*ibid.*). — *Insula Sigilleriacum*, 1222 (cart. de l'abb. de Scellières). — *Secillieres*, vers 1222 (livre des vassaux). — *Conventus Sigilleriensis*, 1226 (cart. de l'abb. du Paraclet). — *Sigellerie*, 1254 (ch. de l'abb. de Scellières). — *Seelieres*, 1270 (cart. de l'abb. de Scellières). — *Seeleres*, 1295 (ch. de l'abb. de Scellières). — *Scellieres*, 1305 (cart. de l'abb. de Scellières). — *Notre Dame de Scellières*, 1331 (ch. de l'abb. de Scellières). — *Celieres*, 1368 (cart. de la léproserie de Troyes). — *Cellerie*, 1505 (Camusat, *Promptuarium*, f° 154). — *Abbatia de Sigilleriis*, XVIIe s^e (pouillé). — *Abbaye de Sellières*, XVIIIe s^e (*ibid.*). — *Sigillariæ*, *Saleriæ*, XVIIIe s^e (Courtalon, *Top.* t. III, p. 212).

Scierie-de-l'Étang (La), éc. c^ne de Bligny.

Scularde, étang, c^ne de Brevonne. — *Estang de Scularde*, 1519 (ch. de la comm^rie de Troyes).

Sèche-Fontaine, f. c^ne d'Avirey-Lingey; prieuré dép. de Molême, fondé en 1081 par saint Bruno et par ses disciples Pierre et Lambert d'Avirey avec les libéralités de Renaud, comte de Bar-sur-Seine, et de Jean de Lannes, et dédié à la Vierge Marie: de là saint Bruno alla fonder la Grande-Chartreuse. — *Sicca fons*, *Sicca fontana*, 1081 (cart. de l'abb.

de Molême). — *Siccus fons*, 1204 (*ibid.*). — *Seiche-Fontaine*, XVIIIe s^e (carte de Cassini).

SÉCHEVILLE, village détruit près de Chappes. — Mentionné dans une charte du prieuré de Foicy, en 1145.

SÉCHEVILLE, fief réuni au domaine du Bourg-Partie, c^ne de Neuville-sur-Vanne; auj. disparu. — *Saicheville*, *Soicheville*, 1328 (prisie de la seigneurie de Villemor). — *Secheville*, XVIIIe s^e (Courtalon, *Top.* t. III, p. 164).

SEINE (LA), fleuve qui entre dans le dép^t de l'Aube à Mussy-sur-Seine, arrose Bar-sur-Seine, Troyes, Méry, Romilly, Pont et Nogent, et entre dans le dép^t de Seine-et-Marne en arrosant le territ. de Villiers-sur-Seine. — *Sequana*, vers 50 av. J.-C. (Commentaires de César). — Σηκοανα, 125-139 (Ptolémée). — *Siguna*, *Segona*, 493 (Grégoire de Tours). — *Sigona*, 641 (Frédégaire). — *Geonvel*, *Geobonna*, *Secomnus* (Œticus). — *Signe*, 886 (D. Bouquet, Asser, év. de Shirburn). — *Secana*, 1146 (ch. de Thibault, comte de Blois). — *Seinne*, 1273 (cart. de l'abb. du Paraclet). — *Seingne*, 1284 (arch. des Petits-Hôpitaux de Troyes). — *Saigne*, 1295 (cart. de l'abb. du Paraclet). — *Seigne*, 1303 (*ibid.*). — *Seine*, 1321 (*ibid.*). — *Seignie*, 1323 (*ibid.*). — *Flumen Sequanicum*, 1618 (Papire Masson, p. 150). — *Seyne*, *Vielle-Seine*, XVIIIe s^e (carte de Cassini).

SELLIÈRES, h. c^ne de Mesnil-Sellières, détruit au plus tard au XVIe s^e; l'église, située à l'O., auj. isolée de toute habitation, sert d'église paroissiale à la c^ne de Mesnil-Sellières, qui a en outre une chapelle dans l'intérieur du village. — *Selerie*, 1161 (Camusat, *Promptuarium*, f° 307). — *Selirie*, 1161 (cart. de l'abb. de Saint-Loup). — *Sellerie*, 1164 (*ibid.*). — *Seleres*, 1182 (cart. de l'abb. de la Rivour). — *Scellerie*, 1189 (cart. de l'abb. de Notre-Dame-aux-Nonnains). — *Villa de Seleriis*, 1206 (*ibid.*). — *Selieres*, 1239 (ch. de l'abb. de Notre-Dame-aux-Nonnains).

SEMOINE, c^ne d'Arcis-sur-Aube. — *Semona*, 1110 (cart. de l'abb. de Molême). — *Semonia*, 1209 (Gall. christ. inst. t. XII, p. 285). — *Semoignia*, 1334 (cart. du Temple). — *Semoignya*, 1381 (arch. de la ville de Troyes, compte mss. orig.). — *Semoine* et *Semoyne*, XVIe s^e (liste des par. du dioc.). — *Moulin (à vent) de Semoine*, XVIIIe s^e (carte de Cassini).

Dioc. anc. de Troyes; cout. de Meaux; baill. de Sézanne; gouv. et général. de Champagne; élect. de Troyes.

SEMONT (BOIS DE), territ. de Bar-sur-Seine.

SEMOUX (VOIE DE), territ. de Sainte-Maure. — Cette voie sépare les territ. des sections de Vanne et de Vermoise.

SÉNONAIS (LE). — *Pagus Senonensis*, vers 519 (cart. gén. de l'Yonne). — *Pagus Senonicus*, 658-683 (Annales Benedictini) : sont compris dans ce *pagus* Traînel et Sivrey (886).

Le pays de Sens s'étendait sur le dép^t de l'Aube et comprenait près des deux tiers de son étendue; il renfermait toute la formation crétacée, les portions de terrains tertiaires qui forment la contrée d'Othe, un lambeau de la même portion dépendant de la Brie, et de plus les plaines alluviales de la Seine et de l'Aube : il comprend donc toute la partie occidentale du dép^t, limitée par une ligne droite partant de Marolles-sous-Lignières et aboutissant à Soulaines. On doit néanmoins en excepter une partie du canton de Chavanges, qui dépendait du Perthois.

Le dép^t de l'Aube renferme quelques paroisses de l'ancien archevêché de Sens, faisant partie des doyennés de Pont-sur-Vanne, de Provins, de Saint-Florentin et de Traînel.

Avant 1790, le bailliage de Sens comprenait les communes dont les noms suivent et qui font, à partir de cette époque, partie du dép^t de l'Aube, savoir : Arembécourt en partie, Bragelogne, Channes, Chapelle-Vallon, Courceroy, Courteron, Coussegrey, Échemines, Étrelles, Fontenay-de-Bossery, la Fosse-Cordouan, les Grandes-Chapelles, Gumery, Gyé, la Louptière, Marcilly-le-Hayer, Marigny (la ville), Marnay, Marolles-sous-Lignières, la Motte-Tilly, Mussy-sur-Seine, Neuville-sur-Seine, Origny-le-Sec, Ossey-les-Trois-Maisons, Plaines, Planty, le Plessis-Gâtebled, Pouy, Premierfait, Prunay-Belleville, les Riceys, Rigny-la-Nonneuse, Rigny-le-Ferron, Sainte-Syre, Saint-Flavit, Vallant-Saint-Georges, Villadin, Vitry-le-Croisé, Vulaines.

L'élection comprenait, avant 1790, les communes dont les noms suivent et qui font partie du dép^t de l'Aube, savoir : Bérulles, Courceroy, Fontenay-de-Bossery, Gumery, la Louptière, la Motte-Tilly, le Plessis-Gâtebled, Pouy, Rigny-le-Ferron, Traînel et Vulaines.

SENS-COMMUN (LE), h. c^ne de Vanlay; auj. détruit. — 1553 (État du baill. de Troyes).

SÉPULTURES CELTIQUES, dans la c^ne de Barbuise, au hameau de Courtavant, à Villenauxe, à Périgny-la-Rose, à Rigny-la-Nonneuse, à la Saulsotte, etc.

SERMOISE, f. c^ne de Champignolle. — *Sermasia*, 1093 (ch. de Hugues, comte de Troyes). — *Sarmasia*, 1121 (ch. de l'abb. de Clairvaux). — *Salmasia*, 1224 (ch. de l'abb. de Basse-Fontaine). — *Sermoise*, XVIIIe s^e (carte de Cassini).

SÉRONNE (LA), ruiss. qui afflue à la rive droite de la Mogne; de Maupas aux Bordes d'Isle-Aumont.

Serrurot, m^in, c^ne de Couvignon.

Servigny, h. c^ne d'Essoyes, avec château et chapelle; autrefois village important et château fort. — *Silviniacus*, 856 (inv. de Montier-la-Celle, f° 40 v°). — *Ecclesia Servenneii*, 1101 (cart. de l'abb. de Molême). — *Serviniacum*, XIIe s^e (Luc. Coutant, *Hist. de Bar-sur-Seine*, p. 79). — *Servigny*, 1213 (ch. de l'abb. de Montiéramey).

Sézanne (Marne), bailliage.—Ce bailliage comprenait, avant 1790, les communes dont les noms suivent comprises dans le dép^t de l'Aube, savoir : l'Abbaye-sous-Plancy, Allibaudières, Boulages, Champfleury, Champigny, Charny-le-Bachot, Dosnon, Granville, Herbice, Lhuître, Ormes, Plancy, le Plessis-Barbuise, Salon, la Saulsotte, Trouan-le-Grand, Trouan-le-Petit, Viâpres-le-Grand, Viâpres-le-Petit, Villenauxe, Villiers-Herbice. Toutes ces localités, qui ressortissaient au bailliage de Sézanne, suivaient la coutume de Meaux.

Sibérie (La), f. c^ne de Chassericourt (869).

Sivrey, h. c^ne d'Auxon, avec chapelle en bois du XIIIe siècle.—*Sevriaci villa*, 869 (cart. de l'Yonne). — *Sivriacus*, 884 (*ibid.*). — *Sivrei*, XVIIIe siècle (Cassini).

Pagus ou *comitatus Senonicus* (869).

Soligny-les-Étangs, c^ne de Nogent-sur-Seine.—*Saligni*, *Saligny*, *Selvigni*, vers 1222 (livre des vassaux).— *Soligniacum*, 1407 (pouillé). — *Soligny*, XVIe s^e (liste des par. du dioc.).—*Soliniacum*, XVIIe s^e (pouillé). — *Soligninum*, 1610 (Papire Masson, p. 164). — *Souligny*, 1650 (carte de Sanson). — *Soligni*, XVIIIe s^e (pouillé). — *Solliniacum ad stagna*, XVIIIe s^e (Courtalon, *Top.* t. III, p. 218).

Dioc. anc. de Troyes; cout. et baill. de Sens; gouv. et général. de Champagne; élect. de Troyes.

Château fort dont il reste encore quelques parties.

Sommart, f. c^ne de Saint-Pouange; détruite avant le XIXe siècle. — *La granche de Sommart*, 1407 (ch. du couvent de la Visitation de Troyes).

Somme-Fontaine-Saint-Lupien, c^ne de Marcilly-le-Hayer. — *Summe Fontene*, vers 1140 (cart. de l'abb. de la Rivour). — *Summus Fons*, 1147 (ch. de l'abb. du Paraclet). — *Summe Fontainne*, 1161 (cart. de l'abb. de la Rivour). — *Summa Fontana*, *Summa Fontena*, *Summa Fons*, 1161 (ch. de l'abb. de la Rivour). —*Sanctus Lupus*, 1181-1185 (cart. de l'abb. du Paraclet). — *Somme Fontaine*, 1197 (ch. de l'abb. de la Rivour). — *Villa de Sommo Fonte*, 1263 (ch. de l'abb. de Vauluisant).—*Somme Fontene*, 1301 (*ibid.*). — *Somme Fontaines*, XVIe s^e (liste des paroisses du diocèse). — *Sommus Fons*, XVIe s^e (pouillé). —*S. Lupentius*, XVIIe s^e (*ibid.*). — *Sanctus Lupianus*, 1618 (Papire Masson, p. 163). — *Sorme Fontaine*, *Saint Lupian*, 1656 (carte de Sanson). — *Somme-Fontaine* ou *Saint-Lupien*, XVIIIe s^e (pouillé).

Dioc. anc. de Troyes; cout. et baill. de Sens; gouv. et général. de Champagne; élect. de Troyes.

Sommeval, c^ne de Bouilly. — *Summa Vallis*, 1140 (ch. de Thibaut II, comte de Troyes; arch. de l'Aube). — *Sommeval*, 1152-1180 (feoda Campaniæ). — *Summeval*, 1220 (cart. du Temple). — *Someval*, 1292 (fonds de Notre-Dame-en-l'Île, arch. de l'Aube). — *Sommevau*, 1318 (cart. de la léproserie de Troyes). — *Sommevaux*, *Sommevaulx*, 1328 (prisie de Villemor).—*Sommavallis*, XVIe s^e (pouillé).

Dioc. ancien, cout. et baill. de Troyes; gouv. et général. de Champagne; élect. de Troyes.

Soubrechot, f. c^ne d'Amance; auj. détruite. — XVIIIe s^e (carte de Cassini).

Soubredon, h. c^ne d'Aix-en-Othe. — *Le Soubendon*, XVIIIe s^e (pouillé). — *Soubredon*, XVIIIe s^e (Cassini).

Souche (La), arbre signalé par Cassini, XVIIIe siècle : territ. de...?

Soulaines, ch.-l. de c^on, arrond. de Bar-sur-Aube. — *Subvillana*, 1155 (ch. de l'abb. de la Chapelle-aux-Planches). — *Sollania*, 1155 (ch. de l'abb. de Boulancourt). — *Suwlene*, 1179 (ch. de l'abb. de Clairvaux). — *Sulaines*, 1201-1222 (liste des vassaux des comtes de Champagne). — *Sublene*, *Sublane*, 1201 (feoda Campaniæ). — *Soulenes*, 1212 (cart. de l'abb. de Clairvaux). — *Sublenne*, 1220 (ch. de l'abb. de Clairvaux). — *Soulaines*, *Sulaines*, *Suleines*, vers 1222 (livre des vassaux). — *Soulenie*, 1226 (cart. de l'abb. de Clairvaux). — *Soullaignes*, 1285 (compte des rec. et dép. du comté de Champagne). — *Solaines*, 1404 (Ord. des roys de France, t. IX, p. 12; t. XV, p. 429; t. XVI, p. 373). — *Villa de Sublanis*, 1407 (pouillé). — *Domus Dei*, 1407 (*ibid.*). — *Soulaines*, 1461 (Ord. des roys de France, t. IX, p. 12; t. XV, p. 429; t. XVI, p. 373). — *Souleines*, 1465 (*ibid.*). — *Soublaines*, XVIe s^e (liste des par. du dioc.). — *Soubz laines*, *Soubz laine*, 1615 (terr. du duché de Beaufort). — *Hôtel Dieu de Soulaines* ou *Maladerie*, XVIIIe s^e (pouillé). — *Bois de Soulaines*, XVIIIe s^e (carte de Cassini). — *Sublana*, XVIIIe s^e (Courtalon, *Top.* t. III, p. 431).

Dioc. anc. de Troyes; cout. et baill. de Chaumont; gouv. et général. de Champagne; élect. de Bar-sur-Aube.

Château fort en ruines dès le XIIIe siècle.

Cette paroisse, érigée en cure, fait partie du canton ecclésiastique de Ville-sur-Terre.

D'abord du canton de Ville-sur-Terre de 1790 à l'an IX, Soulaines devint à partir de cette dernière date le chef-lieu d'un canton qui comprend 21 c^nes, savoir : la Chaise, Chaumesnil, Colombé-la-Fosse, Crespy, Éclance, Épothémont, Fresnay, Fuligny, Juzanvigny, Lévigny, Maisons, Morvilliers, le Petit-Mesnil, la Rothière, Saulcy, Soulaines, Thil, Thors, Vernonvilliers, la Ville-aux-Bois-lez-Soulaines et Ville-sur-Terre.

Soulaines (Bois de), c^ne de Soulaines. — *Nemus quod dicitur Suliene*, 1215 (arch. du chât. de Vendeuvre). — *Bois de Soulaines*, XVIIIe s^e (carte de Cassini).

Soulaunoy, h. c^ne de Barbuise. — *Sous l'Aunoy*, XVIIIe s^e (carte de Cassini).

Souleaux, h. c^ne de Saint-Pouange. — *Suilliaus*, 1219 (Arch. nat. inv. et doc., t. I, p. 481). — *Souillaud*, 1292 (fonds de Notre-Dame-en-l'Île, arch. de l'Aube). — *Soilleaux*, 1328 (prisie de Villemor). — *Soubz l'eaue*, XVIe siècle (banlieue de Troyes; arch. mun. de Troyes). — *Souleaux*, 1658 (ch. de l'abb. de Montier-la-Celle). — *Soulleaux*, 1659 (*ibid.*). — *Sousleau*, 1673 (Caumartin, *Proc.-verb.*). — *Souleau*, XVIIIe s^e (pouillé).

Souligny, c^ne de Bouilly. — *Subliniacum*, 1236 (ch. de l'abb. de Montier-la-Celle). — *Suliniacum*, 1242 (ch. de l'abb. de Notre-Dame-des-Prés). — *Subligniacum*, 1214 (cart. de l'abb. de Notre-Dame-aux-Nonnains). — *Subleigny*, XIIIe s^e (bibl. de Troyes, mss. 365). — *Soubz Ligny*, XVe s^e (inv. et tit. conc. la comm^ie de Troyes). — *Sulligny*, 1413 (ch. du couvent de la Visitation de Troyes). — *Subligneyacum*, 1462 (*ibid.*). — *Subligny*, 1465 (*ibid.*). — *Souligny*, 1553 (extrait et État sommaire du baill. de Troyes). — *Souligni*, XVIIIe s^e (pouillé).

Dioc. anc., cout. et baill. de Troyes; prévôté de Troyes; gouv. et général. de Champagne; élection de Troyes.

Souplou ou Soupe-Loup (Fontaine de), territ. des Riceys.

Sous (Bois du) ou du Seu, c^ne de Maraye-en-Othe.

Sous-le-Temple, prieuré de l'ordre des Templiers, établi en 1191 par le comte Milon de Bar entre Ricey-Haute-Rive et Ricey-Bas; auj. détruit.

Soyers, ancien fief, entre Chervey et Buxières, sur la rive droite de l'Arce; disparu dès le XIIIe siècle (d'après Luc. Coutant, *Hist. de Bar-sur-Seine*, p. 76). — *Sœrys*, 1195 (cart. de l'abbaye de Molême, d'après Coutant).

Spoy, c^on de Vendeuvre-sur-Barse. — *Cypetum*, 664 (Rec. des Hist. gaul. et franç. t. IV, p. 647). — *Cepium*, XIIe s^e (cart. de l'abb. de Clairvaux). — *Cepeium*, 1138-1165 (cart. de l'abb. de Basse-Fontaine). — *Cepoi*, 1203 (ch. de l'abb. de Clairvaux). — *Ceppoi*, 1204 (cart. de l'abb. de Clairvaux). — *Ceppoy*, 1220 (*ibid.*). — *Cepoy*, 1224 (*ibid.*). — *Cepetum*, 1277 (ch. de l'abb. de Clairvaux). — *Cepeyum*, 1310 (ch. de l'abb. de Montier-la-Celle). — *Cepoix*, 1567 (état des décimes). — *Cepoyl*, 1581 (ch. et tit. de l'abb. de Clairvaux). — *Spoix*, XVIIIe s^e (carte de Cassini).

Dioc. anc. de Langres; cout. et baill. de Troyes; châtell. composée du gagnage de Sauquemont et de la paroisse de Spoy; gouv. et général. de Champagne; élect. de Bar-sur-Aube.

Château fort, souvent nommé dans les guerres du XVIe siècle; il appartenait alors à la famille de Dinteville.

Stations du chemin de fer de Paris à Mulhouse, auj. à Belfort; traversée du département de l'Aube. — Ligne ouverte de Paris à Troyes en avril 1848 par Montereau, avec emprunt de la ligne de Lyon (celle-ci ouverte en 1850), et de Paris à Mulhouse en avril 1858 : Nogent-sur-Seine, Pont-sur-Seine, Romilly-sur-Seine, Maizières-la-Grande-Paroisse, Mesgrigny, Saint-Mesmin (halte), Payns, Saint-Lyé, Barberey-Saint-Sulpice, Troyes, Saint-Julien ou la Saulte (halte), Rouilly-Saint-Loup, Lusigny, Montiéramey, Vendeuvre, Jessains, Arsonval-Jaucourt (halte), Bar-sur-Aube, Bayel (halte), Clairvaux.

Stations du chemin de fer d'Orléans à Châlons-sur-Marne; traversée du département de l'Aube. — Ligne ouverte en mai 1873 de Sens à Châlons : Vulaines, Saint-Benoît-sur-Vanne (halte), Aix-en-Othe-Villemaur, Estissac, Fontvanne, Messon (halte), Troyes-Preize (territ. de la Chapelle-Saint-Luc), Troyes-Est (territ. de Troyes), Troyes-Preize, Lavau (halte), Creney (halte), Assencières (halte), Charmont, Montsuzain, Voué (halte), Saint-Étienne-sous-Barbuise, Arcis-sur-Aube, Allibaudières, Herbice, Mailly.

Stations du chemin de fer de Troyes à Châtillon-sur-Seine. — Ligne ouverte de Troyes à Bar en juillet 1862 et de Bar à Châtillon en octobre 1868 : les Maisons-Blanches-Verrières, Clérey, Saint-Parres-lez-Vaudes, Fouchères-Vaux, Courtenot, Lenclos, Bar-sur-Seine, Celles, Gyé-sur-Seine, Plaines (halte), Mussy-sur-Seine.

Sugie (La), m^in, c^ne de Hampigny.

Suppléments (Bois des), c^ne d'Aix-en-Othe.

Surançon, h. c^ne de Villemoiron; ancienne seigneurie dépend. du prieuré de Saint-Flavit de Villemaur. — *Sorenthuoi*, 1178 (ch. de l'abb. de Montier-la-Celle). — *Sorenthum*, 1178 (inv. de l'abb. de Montier-la-Celle). — *Soranceon*, 1222-1229 (feoda

Campaniæ). — *Sorencon*, 1228 (ch. de l'abb. de Montier-la-Celle). — *Surancon*, *Sorancon*, 1328 (prisie de Villemor). — *Suzancon*, 1553 (extr. et État somm. du baill. de Troyes). — *Surenson*, 1576 (ch. de l'abb. de Montier-la-Celle). — *Susancon*, XVIIIe s^e (pouillé). — *Suranson*, XVIIIe s^e (carte de Cassini).

SURCHAMP, fief, c^ne de Jasseines; auj. disparu. — *Surchamp*, 1622 (Foy et homm. de divers seigneurs).

SURMONT, f. c^ne de Chavanges; anc. fief relevant de Rosnay, auj. territ. de Lentilles. — *Sormont*, 1603 (terr. du duché de Beaufort). — *Surmon*, XVIIIe s^e (pouillé). — *Surmont*, XVIIIe s^e (Courtalon, *Top.* t. III, p. 335).

SURVANNE, h. avec chapelle, c^ne de Chessy. — *Sorvanne*, vers 1222 (livre des vassaux). — *Survanna*, 1239 (ch. de l'abb. de Quincy). — *Survanne*, 1421 (*ibid.*).

SURVANNE (RUISSEAU DE), territ. de Chessy, mentionné dans une charte de 1163, au plus tard, d'après un Vidimus de 1312 (arch. de l'Aube). — Le ruisseau de Survanne est sans doute celui que l'on appelle aujourd'hui le *ru de Bernon* ou *la Mandrille*.

SUTIN (FONTAINE DE), territ. des Riceys.

SUZEMONT, m^in, c^ne de Balignicourt. — *Molendinum de Suzamont*, 1297 (ch. de l'abb. de la Chapelle-aux-Planches). — *Suzemont*, 1475 (ch. de l'abb. de Montier-la-Celle).

T

TANIÈRES, f. c^ne de Chavanges. — *Tainieres*, *Tainnieres*, *Taisnieres*, vers 1222 (livre des vassaux). — *Tasnerie*, 1247 (ch. de l'abb. de la Chapelle-aux-Planches). — *Taignieres*, 1243 (*ibid.* cart. de l'abb. de Boulancourt). — *Tanieres*, XVIIIe s^e (pouillé).

TANNOIS (LE), m^in, c^ne de Gumery. — *Le Tannoy*, XVIIIe s^e (carte de Cassini).

TARGE, anc. village, détruit au XVe siècle; l'emplacement se trouve auj. sur les territ. de Trouan-le-Grand et de Poivre. — *Targia*, 801-814 (cart. de Montiérender, f° 20 v°). — *Targes* (*Moulin de*), 1382 (arch. départ. fonds de l'Hôtel-Dieu-le-Comte de Troyes).

TARTARA (LE), f. c^ne de Neuville-sur-Vanne. — *Tartarats* (*Les*), 1749 (plan de la seign. de Villemaur).

TAUXELLES (LES), h. c^ne de Troyes. — *Les Tauxelles*, 1553 (ext. et État du baill. de Troyes); 1686 (manuel des rec. de l'abb. de Saint-Loup).

TEIGNES (LES), h. c^ne d'Avreuil. — *Tiney*, 1553 (État du baill. de Troyes). — *Les Teignes*, XVIIIe s^e (carte de Cassini). — *Les Feignes*, XIXe siècle (carte du Dépôt de la guerre).

TEMPLE (COMMANDERIES DU) dans le dép^t de l'Aube: Avalleur, Belleville-Prunay, Bonleu (Fresnoy, c^ne de Montpotier), le Mesnil-Saint-Loup, Orient, Payns, le Perchois, Pouy, Sancey ou Saint-Julien, la Saulsotte, Trouan-le-Grand, Troyes.

TEMPLE (ÉTANG DU), c^ne de la Loge-aux-Chèvres.

TEMPLE (FORÊT DU), partie de la forêt du Der et de celle d'Orient, c^ne d'Amance. — *La forêt du Temple*, 1255 (cart. du Temple).

Ancien siége de la comm^rie d'Orient.

TEMPLE (LE), commanderie, près de Saint-Flavit, dépendant de celle de Coulours. — *Præceptoria Templariorum*, XVIIe s^e (pouillé).

TEMPLE (LE), commanderie sur le territ. de Saint-Julien; le presbytère en occupe une partie. — *Templarii*, 1208 (ch. du prieuré de Foicy). — *Fratres militiæ Templi*, 1210 (*ibid.*). — *Domus Templi*, 1254 (cart. de la léproserie de Troyes).

TEMPLE (LE), préceptorerie auj. f. c^ne de Verrières, autrefois VILLIERS. — *Vilers*, 1154 (ch. de l'abb. de Saint-Loup). — *Villare secus Verrerias*, 1195 (ch. de l'abb. de Montiéramey). — *Viler*, 1197 (*ibid.*). — *Grangia de Villari*, 1199 (*ibid.*). — *Vilers juxta Verrerias*, 1231 (ch. de l'abb. de Montier-la-Celle). — *Villers*, 1209 (cart. du Temple). — *Militia Templi de Villaribus*, 1253 (*ibid.*). — *Villiers*, XIVe s^e (procès des Templiers). — *Villiers lez Verrieres*, *le Temple de Verrieres*, 1328 (prisie de Villemor). — *Le Temple*, 1336 (ch. du prieuré de Notre-Dame-en-l'Île). — *Le Temple de Villiers*, de la seigneurie d'Isle (Aumont), 1503 (Bibl. nat. coll. de Champagne, t. XVII).

TEMPLE (LE PETIT-), bois du Grand-Orient, territ. d'Amance.

TEMPLE (LE PRIEURÉ DU), c^ne des Riceys; tradition de l'existence d'un ancien prieuré dans la contrée nommée Sous le Temple. — 1192 (concession de Milon, comte de Bar-sur-Seine).

TEMPLE (PRÉCEPTORERIES DU): Buxières, Saint-Flavit; Villiers, près de Verrières; Villiers-Herbice.

Les Templiers possédaient des biens dans un grand nombre de paroisses. Les contrées où ces biens étaient situés ont conservé généralement le nom de TEMPLE, et aussi celui de LOGES.

Terne-Fontaine, fontaine située dans le parc du château de Brienne-le-Château.

Terray (Canal de), canal de desséchement et de dérivation de la Seine, créé par l'abbé Terray, depuis Nogent jusqu'à la Motte-Tilly.

Terreau (Le) ou le Turot, tertre de limite des terr. de Lavau et de Culoison, c^ne de Sainte-Maure. — 1826 (arch. départ. Procès-verbal de classific. des chemins.)

Tertre : on nomme *tertres*, en Champagne, des parties de terrain servant de limites aux territ. de paroisses, communes, villages, hameaux, fermes. — Voy. : Chasse, Fin, Ran, Randon, etc.

Tertre (Le), h. c^ne de Thennelières; auj. détruit. — *Le Tertre*, 1553 (extrait et État sommaire du baill. de Troyes).

Tertre final ou finéral de Magnicourt, c^ne d'Aulnay. — 1823 (arch. départ. Procès-verbal de classific. des chemins.)

Tête-aux-Loups (Bois de la), c^ne d'Arconville.

Tête-d'Assert (La), bois, c^ne d'Arsonval.

Teurée, Theulée, Theurée, Turée ou Turot, même signification dans la Bourgogne que *tertre* dans la Champagne méridionale.

Teutons (Ordre des) ou Ordre Teutonique. — Anc. commanderies : Beauvoir, c^ne de Chaumesnil, et Thors, toutes deux supprimées au XVIIIe siècle; la première fut réunie à l'abb. de Clairvaux.

Thennelières, c^on de Lusigny. — *Tanoclaria*, 869 (ch. de l'abb. de Montiéramey). — *Tenellerie*, 1139-1143 (cart. de l'abb. de la Rivour). — *Tenalerie*, 1145-1169 (ch. de l'abb. de la Rivour). — *Tenelerie*, 1164 (cart. de l'abb. de Saint-Loup). — *Teneleres*, 1167-1185 (ch. de l'abb. de la Rivour). — *Thenelerie*, 1197 (*ibid.*). — *Tenelleres*, 1217 (cart. de l'abb. de la Rivour). — *Tannelerie*, 1220 (*ibid.*). — *Tenillerie*, 1237 (cart. de l'abb. de Saint-Loup). — *Tanelerie*, 1264 (ch. de l'Hôtel-Dieu-le-Comte). — *Thanillieres*, 1292 (fonds de Notre-Dame-en-l'Île, arch. de l'Aube). — *Teneillieres*, XIIIe s^e (bibl. de Troyes, mss. 365). — *Tenilliers*, 1387 (ch. de l'abb. de Montier-la-Celle). — *Tenellerye*, 1407 (pouillé). — *Tenelieres*, 1412 (ch. de l'abb. de Montier-la-Celle). — *Tenillieres*, 1413 (*ibid.*). — *Thenillerie*, XVIe s^e (pouillé). — *Thenelieres*, XVIe s^e (liste des par. du dioc.). — *Thenellieres*, 1553 (extrait et État sommaire du baill. de Troyes). — *Thenelleriæ*, XVIIe s^e (pouillé). — *Tenneliere*, XVIIIe s^e (carte de Cassini). — *Tennelerie*, XVIIIe s^e (Courtalon, *Top.* t. III, p. 15). — *Paillot*, 1765 (lettres patentes du roi érigeant Thennelières en comté).

Pagus Tricassinus (869); dioc. ancien, cout. et baill. de Troyes; mairie royale de Chaillouet; gouv. et général. de Champagne; élect. de Troyes.

Château fort; fossés encore très-apparents.

Érigé en comté sous le nom de *Paillot*, en 1765, en faveur de Jean Nicolas Paillot; a repris son nom en 1790.

En exécution du décret du 15 janvier 1790, Thennelières devint le chef-lieu d'un canton du district de Troyes qui comprenait 13 municipalités : Argentolles, Belley, Bouranton, Doches, Laubressel, Menois, Saint-Parres-les-Tertres, Rosson, Rouillerot, Rouilly-Saint-Loup, Ruvigny, Thennelières et Villechétif. — En l'an VIII, les municipalités d'Argentolles, Belley, Menois, Rosson et Rouillerot furent supprimées. — Le canton fut à son tour supprimé par un arrêté consulaire de l'an IX.

Theulée ou Theurée. — Voy. Teurée.

Theume (La), ruiss. affluent de la rive gauche de la Marve; du territ. de Chaource à Lantages.

Thiébergeon ou Thiébourgeon, f. c^ne de Lusigny; détruite vers 1840. — *Tiberion*, 1196 (ch. de l'abb. de la Rivour). — *Thiébergeon*, XVIIIe s^e (carte de Cassini).

Thieffrain, c^on d'Essoyes. — *Teifren*, 1146-1169 (cart. de l'abb. de la Rivour). — *Tieffreein*, 1225 (ch. de l'abb. de Montiéramey). — *Thefrein*, 1228 (*ibid.*). — *Tieffrein*, 1244 (vente à Gérard de Durnay). — *Tiefrein*, 1245 (*ibid.*). — *Thieffrain*, 1379 (Bibl. nat. coll. Delamarre, Dénombr. gén. des fiefs, reg. 10,396, t. III, mss. Vignier). — *Thieffraint*, 1547 (Mém. mss. sur Vendeuvre). — *Thiefrain*, 1673 (Caumartin, *Proc.-verb.*). — *Tiesfrain*, 1679 (carte de Sanson).

Dioc. anc. de Langres; cout. et baill. de Troyes; châtell. de Vendeuvre; gouv. et général. de Champagne; élect. de Bar-sur-Aube.

Thiélou (Étang du) et maison isolée, territ. du Mesnil-Saint-Père. — *Stagnum dou Tiélous*, 1240 (ch. orig. de Gérard de Durnay).

Thiélou (Le), ruiss. affl. de la rive droite de la Barse; du Mesnil-Saint-Père à Briel. — *Rivus qui dicitur Telous versus abbatiam arremarensem*, 1121 (ch. de l'abb. de Montiéramey). — *Rivulus qui dicitur Thelous*, 1199 (*ibid.*). — *Ru du Thuilou*, XVIe s^e (inv. des tit. de la seign. de la Villeneuve-au-Chêne). — *Thiélou* (Tuilier).

Ce ruisseau, qui limitait les anc. dioc. de Troyes et de Langres, sépare auj. les arrond. de Troyes et de Bar-sur-Aube et les c^nes de la Villeneuve et du Mesnil-Saint-Père.

Thiénois (Étang du), c^ne de Piney.

Thiénois (Le), ruiss. affl. de la rive gauche de l'Auzon; de Rouilly-Sacey à Piney.

Thil, c^on de Soulaines. — *Tilerie*, 664 (D. Bouquet, *Rec. des Hist. gaul. et franç.* t. IV, p. 647). — *Tilius*, 845 (*ibid.* t. VIII, p. 477). — *Tilia*, 845 (cart. de l'abb. de Montier-en-Der). — *Tiliolus*, vers 1049 (Camusat, *Promptuarium*, f° 99). — *Tillus*, 1080 (cart. de l'abb. de Molême). — *Tilles*, 1136 (ch. de l'abb. de Montiéramey). — *Til*, 1145-1169 (ch. de l'abb. de la Rivour). — *Tyl*, 1166 (cart. de l'abb. de la Rivour). — *Tilleolus*, 1174 (ch. de Henri Ier, comte de Troyes). — *Tylius*, 1179 (ch. de l'abb. de Clairvaux). — *Tylia*, 1186 (ch. de l'abb. de Saint-Loup). — *Tilleius*, 1238 (cart. de l'abb. de Clairvaux). — *Thil*, 1269 (cart. du Temple). — *Thilia*, 1407 (pouillé). — *Tillia*, 1457 (rolle, fonds de Saint-Pierre, arch. de l'Aube).

Dioc. anc. de Troyes; cout. et baill. de Chaumont; gouv. et général. de Champagne; élect. de Bar-sur-Aube.

Thivum (Nemus), près de Sermoise, c^ne de Champignolle. — *Nemus Thivum*, 1149 (Blampignon, *Hist. de sainte Germaine*, p. 203).

Thors, c^on de Soulaines. — *Tors*, 1085-1110 (ch. du prieuré de Montier-en-l'Île). — *Toria*, 1179 (cart. de l'abb. de Clairvaux). — *Toyre*, 1206 (cart. de Champagne). — *Toire*, vers 1222 (livre des vassaux). — *Tori*, *Thoriacum*, 1238 (cart. de l'abb. de Molême). — *Domus milicie vallis Taurorum*, 1269 (cart. du Temple). — *Thora*, 1285 (ch. de l'abb. de Clairvaux). — *Commanderie de Tora*, 1390 (ch. de la comm^rie de Troyes). — *Thors*, 1503 (*ibid.*). — *Thors et Gorgebin, commanderie*, XIXe s^e (Chevalier, *Hist. de Bar-sur-Aube*, p. 58).

Il y avait une comm^rie de l'ordre Teutonique : c'est la seconde qui soit connue dans le dép^t; elle a été supprimée au XVIIIe s^e. L'autre est celle de Beauvoir, c^ne de Chaumesnil.

Dioc. anc. de Langres; cout. et baill. de Chaumont; gouv. et général. de Champagne; élect. de Bar-sur-Aube.

Thors (Bois de), c^ne de Thors.

Thouan (Bois de), c^ne de Balnot-sur-Laignes, avec un anc. ermitage. — *Nemus de Toan*, 1227 (ch. du couvent de la Gloire-Dieu). — *Boscus de Toam*, 1256-1270 (feoda Campaniæ). — *Hermitage, Bois de Thouen*, XVIIIe s^e (carte de Cassini). — *Bois de Thouan* (carte de l'État-major).

Thuet (Le), ruiss. affl. de la rive droite de la Seine, à Chappes.

Thuisy, h. c^ne d'Estissac, avec desserte et église spéciale; anc. paroisse réunie à celle de Saint-Liébault par Pierre d'Arcis, évêque de Troyes, 1377-1395 (Courtalon, *Top. du dioc. de Troyes*, t. III, p. 155). — *Tusiacum*, 1180 (cart. de l'abb. de Saint-Loup). — *Thusiacum*, 1206 (cart. de l'abb. de Clairvaux). — *Thusi*, 1219 (cart. de l'abb. de Notre-Dame-aux-Nonnains). — *Tuissi*, vers 1222 (livre des vassaux). — *Tuisi*, 1222-1229 (feoda Campaniæ). — *Tusy*, 1328 (prisie de la seign. de Villemor). — *Clusiacum*, 1407 (pouillé). — *Thuysi*, 1553 (extr. et État sommaire du baill. de Troyes). — *Tuisiacum*, XVIIe s^e (pouillé). — *Tuisium*, 1618 (Pap. Masson, p. 181). — *Thuisy*, 1673 (Caumartin, *Proc.-verb.*). — *Thuisiacum*, XVIIIe s^e (Courtalon, *Top.* t. III, p. 155).

Thurey (Voie de). — Elle tire son nom de l'anc. dénomination de la c^on de Saint-Benoît-sur-Seine et sépare le territ. de Saint-Benoît de celui de Sainte-Maure; section, autrefois justice de Vermoise.

Tillet (Bois du), c^on de Pont-sur-Seine. — *Bois du Tillet*, XVIIIe s^e (carte de Cassini).

Tillet (Le), f. c^ne de Chaource. — *Le Tillet*, XVIIIe s^e (carte de Cassini).

Tilleul (Le), m^in, c^ne de Montmorency; auj. détruit. — *Moulin de Tilleul*, XVIIIe siècle (Courtalon, *Top.* t. III, p. 360).

Tineterriers, f. c^ne de Lignol. — *Tirterier*, XVIIIe s^e (carte de Cassini).

Tintefontaine, f. c^ne de Bayel. — *Fontaine*, XVIIIe s^e (Cassini).

Tirva (Le), ruisseau des marais de Payns, c^ne de Payns; il coule sur un terrain crayeux et afflue à la rive gauche de la Seine.

Tombelle, c^ne de Rouilly-Saint-Loup, près de l'un des ponts jetés sur le chemin de fer; détruite lors de la construction du chemin de fer de Paris à Mulhouse.

Tombelle, c^ne de Saint Hilaire. — Contrée dans laquelle se trouve une tombelle.

Tombelle, c^ne de Sainte-Savine. — Cette tombelle est nommée *la Croix-la-Motte* ou *la Croix-la-Beugne* (*Beugne, Beigne*, signifie : éminence, bosse), en raison de la croix qui la surmonte; au N. de la route actuelle de Sens à Troyes, elle était au midi de la voie romaine.

Tombelle, c^ne de Sommefontaine-Saint-Lupien (Mém. de la Soc. acad., 1re série, n° 41).

Tombelle, c^ne de Trancault.

Tombelle (La), territ. de Mesnil-Sellières, à l'angle du chemin dit *la Voie de Brienne* et de celui de Champigny, ayant tous les deux une apparence antique.

Lors de sa destruction, il y a quelques années, on a constaté qu'elle recouvrait trois squelettes.

Tombelle (La), m^in à vent, c^ne de Piney, section de

Brantigny; auj. détruit. — *Moulin de Tombelle*, XVIIIe s^e (carte de Cassini).

TOMBELLE D'AULNAY (LA), tumulus, c^ne de Jasseines, au N. et près d'une voie romaine. — *La tombelle d'Aulnay*, XVIIIe s^e (carte de Cassini). — Fouillée en 1867 par les soins de la Société académique de l'Aube, on n'y trouva que quelques fragments de céramique de l'époque gallo-romaine ou mérovingienne. Composée de terre arable, on mit à jour, creusé dans la craie, un trou en forme de siége.

TOMBELLES (LES DEUX), c^ne d'Ervy. — L'une a 50^m de diamètre à sa base, 20 à son sommet et 10^m de hauteur; l'autre, en partie détruite, était fort considérable, mais sa forme ne peut être déterminée.

TOMOY (LE), éc. c^ne de Ville-sur-Arce.

TONNERRE (Yonne), élection. Cette élection, avant 1790, comprenait les c^nes dont les noms suivent et qui font partie du dép^t de l'Aube, savoir : Bagneux, Beauvoir, Bragelogne, Channes, Chazerey, Coussegrey, Étourvy, Marolles-sous-Lignières, Pruzy, les Riceys en partie, Villiers-le-Bois.

TONNERROIS (LE), pagus ou comté. — *Pagus Tornoterinsis, Tornotrinsis*, 670 (Pardessus, *Diplomata*, t. II, p. 153). — *Ternodrinsis pagus*, 721 (cart. gén. de l'Yonne). — *Pagus Ternodrinsis*, 721 (*ibid.*). — *Tornetrinsis comitatus*, 814 (*ibid.* II, 2). — *Pagus Ternotensis*, 859 (*ibid.*). — *Pagus Tornodrinsis, Turnodrinsis, Tournodrensis*, 878 (ch. de l'abb. de Montiéramey). — *Tornodorensis pagus* et *comitatus, Tornedrisus pagus, Tornedrinsis, Ternoderinsis, regio Tornodorensis, pagus Ternodrensis* (Hadr. de Valois, *Notitia Galliarum*).

Sont indiqués du département de l'Aube, dans ce *pagus* : Polisy (859), Chaource, Turgy, Vallières (877), Étourvy (878).

TONTONNE (LA), h. c^ne de Metz-Robert.

TORCHEPOT (RUE DE), connue autrefois sous le nom de *Trichepot;* quartier isolé de la ville de Troyes, en dehors des fortifications et à l'O. — *Trichepot*, 1273 (Harmand, *Léproserie de Troyes*).

TORCY-LE-GRAND, c^ne d'Arcis-sur-Aube. — *Torciacum*, 856 (ch. de l'abb. de Montiérender). — *Torci*, av. 1147 (ch. de l'abb. de la Chapelle-aux-Planches), — *Torcey*, 1153 (ch. de l'abb. de Montier-la-Celle). — *Torceium*, 1172 (Bibl. nat. lat. 5,432, f° 50 v°). — *Torceyum*, 1407 (pouillé). — *Les deux Torselz*, XVIe s^e (liste des par. du dioc.). — *Torceium magnum*, XVIIe s^e (pouillé). — *Torci le Grand*, XVIIIe s^e (*ibid.*). — *Grand Torcy*, XVIIIe s^e (Cassini). — *Torceyum magnum*, XVIIIe s^e (Courtalon, *Top.* t. III, p. 477).

Dioc. anc., cout. et baill. de Troyes; mairie royale de la Barbuise; gouv. et général. de Champagne; élect. de Troyes.

TORCY-LE-PETIT, c^ne d'Arcis-sur-Aube. — *Les deux Torselz*, XVIe s^e (liste des paroisses du diocèse). — *Torciacum parvum*, XVIIe s^e (pouillé). — *Torci le Petit*, XVIIIe s^e (*ibid.*). — *Petit Torcy*, XVIIIe s^e (carte de Cassini).

Dioc. anc., cout. et baill. de Troyes; mairie royale de la Barbuise; gouv. et général. de Champagne; élect. de Troyes.

TORÉS (LES), f. c^ne de Briel.

TORVILLIERS, 2e c^ne de Troyes. — *Torvillare*, 1136 (cart. de l'abb. de Saint-Loup). — *Torviler, Torviller*, 1164 (ch. de l'abb. de Saint-Loup). — *Torvieler*, 1182-1185 (*ibid.*). — *Torvillarium*, 1236 (ch. de l'abb. de Montier-la-Celle). — *Torvilairum*, 1265 (ch. de l'abb. de Notre-Dame-des-Prés). — *Torvillers*, XIIIe siècle (bibl. de Troyes, mss. 365). — *Toursvillers*, 1292 (fonds de Notre-Dame-en-l'Île, arch. de l'Aube). — *Storvilliers*, 1328 (prise de Villemor). — *Torvilleria*, 1381 (arch. de la ville de Troyes, compte mss. orig.). — *Torvilliers*, 1408 (ch. de l'Hôtel-Dieu-le-Comte). — *Torvillier*, 1554 (ch. de l'abb. de Montier-la-Celle). — *Trevilliers*, 1666, — *Threnodia* (bibl. de Troyes). — *Tourvilliers*, XVIIIe s^e (Courtalon, *Top.* III, 134).

Dioc. anc., cout. et baill. de Troyes; prévôté royale; gouv. et général. de Champagne; élect. de Troyes.

TOUPON, fontaine, au territ. de Roncenay.

TOUR (LA), m^in, c^ne de Troyes. — *Molendini qui sunt sub turre Trecarum*, 1122-1149 (ch. du prieuré de Foicy). — *Molendina juxta novum Castellum quod est ante Ecclesiam Beati Joannis*, 1157 (Camusat, *Promptuarium*, f° 331). — *Molendina de sub Turre*, 1159 (ch. du prieuré de Foicy).

TOURNEBRIDE (LE), m^on, c^ne de Saint-Aubin. — *Tournébride*, XVIIIe s^e (carte de Cassini).

TOURRIÈRES, h. c^ne de Doches.

TOUT-Y-FAUT, éc. c^ne de Chaource.

TOUT-Y-FAUT, gagn., Onjon et Bouy; détruit. — 1553 (État du baill. de Troyes).

TRACE (LA), tuilerie, c^ne de Brevonne.

TRAGNY, f. c^ne de Lentilles; détruite en 1842. — *Trigny*, XVIIIe s^e (carte de Cassini).

TRAÎNEL, c^ne de Nogent-sur-Seine. — *Triangulum*, 1107 (cart. de l'abb. de Molême). — *Trianellum*, 1122-1149 (ch. du prieuré de Foicy). — *Triagael*, 1127 (Gall. christ. inst. t. XII, p. 30, 37, 280). — *Trainel*, vers 1140 (cart. de l'abb. de la Rivour). — *Triangnellum*, 1145 (cart. de l'abb. de Saint-Loup). — *Triagnellum*, 1147 (ch. de

l'abb. du Paraclet). — *Triagnum*, 1150 (cart. gén. de l'Yonne). — *Triannel*, 1151 (Gall. christ. inst. t. XII, p. 30, 37, 280). — *Trianel*, 1161 (cart. de l'abb. de la Rivour). — *Trignellum*, 1163 (cart. du Paraclet). — *Traignellum*, 1166 (Bibl. nat. lat. 5,441, p. 58-59). — *Triagnium*, 1166 (ch. de l'abb. de Vauluisant). — *Tizanellum*, 1170 (cart. de la léproserie de Troyes). — *Triaignellum*, 1171 (Arch. nat. cat. n° 191). — *Triannulum*, 1172 (Bibl. nat., lat. 5,432, f° 50, v°). — *Trianglerum*, 1174 (cart. comitum Campaniæ). — *Triannellum*, 1179 (fonds du prieuré de Saint-Sépulchre de Villacerf). — *Triegnel*, 1194 (Gall. christ. inst. t. XII, p. 30, 37, 280). — *Tregnel*, 1205 (ch. de l'abb. du Paraclet). — *Triangellum*, 1209 (cart. de l'abb. de Saint-Loup). — *Triaignel*, *Tricignel*, *Triangnel*, vers 1222 (bibl. de Troyes, mss. 365). — *Triennel*, *Trainellum*, 1234-1243 (feoda Campaniæ). — *Treignel*, 1254 (ch. de l'abb. de Scellières). — *Trynel*, 1268 (cart. de Champagne). — *Traignel*, 1282 (cart. du Paraclet). — *Treingnel*, 1301 (ch. de l'abb. de Vauluisant). — *Domus Leprosorum de Triangulo*, 1303 (cart. du Paraclet). — *Traynel*, 1398 (prisie de Villemor). — *Treinnel*, 1418 (Ord. des roys de France, t. II, p. 397, et t. X, p. 479). — *Treynel*, 1428 (ch. de l'abb. de Vauluisant). — *Trinel*, 1570 (Mém. d'Hatton, p. 598 et 799). — *Trinel lez Nogent sur Seine*, 1575 (*ibid.*). — *Trignellium*, 1618 (Papire Masson, p. 164). — *Traisnel*, 1650 (carte de Sanson). — *Tringuel*, 1675 (Hadrien de Valois, *Not. Gall.* p. 561). — *Tresnel*, 1717 (ch. du prieuré des Tables). — *Trenelle*, 1742 (*ibid.*).

Pagus Trecassinus et *Pagus Senonicus;* diocèse anc. de Sens; cout. et baill. de Troyes; châtellenie; gouv. de Champagne; général. de l'Île-de-France; élect. de Troyes.

Ville fermée de fossés arrosés en partie par l'Orvin. — Château très-fort dont l'emplacement dans l'un des angles de la ville est facile à reconnaître.

La châtellenie comprenait: Beauvais, Bouy, le Courtillois, Fay, la Godivière, l'église Saint-Gervais et Saint-Protais, Traînel et Vaureignier.

Le doyenné de Traînel, avant 1790, relevait de l'archevêché de Sens et comprenait, à cette époque, les paroisses dont les noms suivent, au nombre de 8, et qui dépendent aujourd'hui du dép[t] de l'Aube, savoir: Courceroy, Fontenay-de-Bossery, Gumery, la Louptière, la Motte-Tilly, le Plessis-Gâtebled, Pouy et Traînel.

Devint, en 1790, le chef-lieu d'un canton du district de Nogent formé de 8 municipalités: Bouy-sur-Orvin, Courceroy, Fontenay-de-Bossery, Gumery, la Louptière, le Plessis-Gâtebled, Soligny-les-Étangs, Traînel. Ce canton fut supprimé en l'an IX. — Chef-lieu d'un canton ecclésiastique comprenant 4 paroisses ou succursales: Gumery, la Louptière, le Plessis-Gâtebled, Soligny-les-Étangs.

Trancault-le-Châtel, f. c[ne] de Trancault-le-Repost. — *Trancault-le-Châtel*, XVIIIe s[e] (carte de Cassini).

Trancault-le-Repost, c[ne] de Marcilly-le-Hayer. — *Tranquillum*, 1014 (Glaber). — *Tranqueil*, *Trenqueil*, 1147 (ch. de l'abb. du Paraclet). — *Tranquel*, avant 1150 (cart. gén. de l'Yonne). — *Tranquoil*, 1186 (ch. de l'Hôtel-Dieu-le-Comte). — *Tranqueiel*, 1194 (Gall. christ. inst. t. XII, p. 280). — *Transquolium*, 1203 (cart. et arch. de la léproserie de Troyes). — *Transcolium*, 1235 (*ibid.*). — *Trinquolium*, 1276 (ch. de l'abb. de Vauluisant). — *Tranquaut*, 1328 (prisie de Villemor). — *Transcolyum*, XVIe s[e] (pouillé). — *Transquault*, XVIe s[e] (liste des par. du dioc.). — *Trancault*, 1553 (extr. et État sommaire du baill. de Troyes). — *Crancost*, 1567 (Mém. d'Hatton, p. 507). — *Trancault le Repos*, XVIIIe s[e] (carte de Cassini). — *Tranquault le Repos*, XVIIIe s[e] (Courtalon, *Top.* t. III, p. 219). — *Trancault le Repost.*

Dioc. anc., cout. et baill. de Troyes; châtell. de Bourdenay; gouv. et général. de Champagne; élect. de Troyes.

Tranne, c[ne] de Vendeuvre-sur-Barse. — *Trena*, 1179 (cart. gén. de l'Yonne). — *Trana*, 1184 (cart. de l'abb. de Saint-Loup). — *Trayme*, 1201 (feoda Campaniæ). — *Trenna*, 1229 (cart. comitum Campaniæ). — *Trancium*, 1236 (ch. de l'abb. de Basse-Fontaine). — *Tracnna*, 1256-1270 (feoda Campaniæ). — *Tranna*, 1270 (ch. de l'abb. de Beaulieu). — *Tranne*, 1296 (*ibid.*). — *Trenne*, 1356 (*ibid.*). — *Tranner*, *Trannes*, XVe s[e] (liste des par. du dioc.). — *Tranus*, XVIIIe s[e] (Courtalon, *Top.* t. III, p. 414).

Dioc. anc. de Troyes; cont. et baill. de Chaumont; gouv. et général. de Champagne; élect. de Bar-sur-Aube.

Tranne (Le Petit-), h. c[ne] de Tranne.

Tréfilerie (La), h. et usine métallurgique, c[ne] de Plaines.

Trémagne (La), ruisseau qui prend sa source au N. de Chamoy, arrose Chamoy, la ferme de Trémagne, celle des Joncs, et se jette dans l'Armance, par la rive droite, au S.-E. des Bordes-d'Avreuil.

Trémagne (La), f. c[ne] de Saint-Phal. — *Fremane*, XVIIIe s[e] (carte de Cassini).

Tire son nom du ruisseau qui l'arrose.

Tremblay (Le), h. c^ne d'Avant-lez-Marcilly. — *Trenbleium*, 1146-1167 (cart. de l'abb. de la Rivour). — *Trebleium*, 1147 (ch. de l'abb. du Paraclet). — *Tremblay*, *Trambleium*, 1153, (cart. de l'abb. du Paraclet). — *Trambletum*, 1157 (*ibid.*). — *Trembloy*, *Trambloi*, 1198 (*ibid.*). — *Trambeleium in parochia de Aventis*, 1276 (ch. de l'abb. de Vauluisant). — *Trambley*, 1283 (cart. de l'abb. du Paraclet). — *Trambleyum*, 1301 (*ibid.*).

Tremble (Le), m^in, c^ne de Loches.

Trémont (Le), ruiss. affl. de la rive gauche de la Vanne; de Rigny-le-Ferron à Flacy (Yonne). — *Le Tiremont*, 1862 (Dict. topog. de l'Yonne).

Trévois (Canal des). — Il commence à la Grande-Pointe, premier bras de la dérivation de la Seine, se subdivise au moulin de Pétal pour se réunir au-dessous de cette usine, se subdivise de nouveau au moulin de Paresse, arrive sous les murs de la ville de Troyes près de la porte de Croncels, prend en ville le nom de Vieille-Vienne dans son cours principal et se partage en une multitude de canaux avant de réunir ses eaux à celles du canal de la Haute-Seine; c'était, au XIVe siècle, le lit naturel de la Vienne, et avant 1842 il se jetait dans le ru Cordé.

Trévois (Les), h. c^ne de Troyes, avec moulins. — *Molendini Tortevie*, 1189 (ch. de l'Hôtel-Dieu-le-Comte). — *Tervoie*, 1216 (ch. de l'abb. de Montier-la-Celle). — *Tervoye*, 1247 (ch. de l'Hôtel-Dieu-le-Comte). — *Torta via*, XIIIe s^e, traduit à tort par *Voie Torte* (Lefebvre, Finances de Champagne). — *Trevoye*, 1433 (inv. de tit. concernant la comm^ie de Troyes). — *Trévaulx*, 1617 (arch. mun.).

Trévois (Les Bas-), h. c^ne de Troyes.

Trévois (Les Haute-), h. c^ne de Troyes.

Tricasses (Pays des), *Pagus Trecensis*. — Le peuple Tricasse dépendait à l'époque celtique de la nation sénonaise, occupait la partie la plus orientale de la province de Sens et touchait au N. à la province de Reims, à l'E. et au midi à celle de Langres; le point de partage des rivières de la Marne et de l'Aube paraît avoir servi de limite avec les Rémois, et les forêts du Der, d'Isle et de Chaource avec les Lingons. — *Tricasses*, Ier s^e (Pline l'Ancien). — Τρικάσιοι, 125-139 (Ptolémée). — *Tricases*, vers 160 (itin. d'Antonin). — *Tricassini* (inscription lat. du proconsul Démétrius, remontant au Haut-Empire). — *Tricassinus ager*, 294 (D. Bouquet, *Ex Panegyrico Eumenii*). — *Tricassinum solum*, 296 (*ibid.*). — *Territorium Trecassinum*, 493 (Grégoire de Tours). — *Pagus Tricassinus*, 837 (Nithard). — *Pagus Trecasinus*, 853 (capitul. de Charles le Chauve). — *Pagus Trecatensis*, 1104 (cart. de l'abb. de Moléme).

Étaient compris dans ce *pagus*: Villery (V^e s^e), Virey-sous-Bar (VIe s^e), Montier-la-Celle (753), Bonneval (753), Courcelles, *Wlfo*, *mansus Comeranus*, Prunay ou Prugny, Bonilly, Daudes, *Novitias*, Montaulin, Chappes (753), Montiéramey (IXe s^e), Herbigny, *Cresciacum* (sans doute *Creniacum*, auj. Creney), Argentolles, Breban, Croncels, *Brinnia*, Ruvigny, Serres, Isle (Aumont) (avant 854), Thennelières (869). On a placé encore dans le *pagus Tricassinus* Laneret, Charmoy, *Cidirniacus*, *Oratorium*, Trancault-le-Repost, Arcis, Saint-Oulph, Piney et Trainel.

Tricherey, h. fief, c^ne de Pâlis; détruit. — *Tricherei*, 1196 (cart. et arch. de la léproserie de Troyes). — *Tricheri*, 1238 (*ibid.*). — *Trecheri*, 1243 (*ibid.*). — *Trichery*, 1328 (prisie de Villemor).

Trillon (Le), f. c^ne de Lévigny.

Trinité (Hôpital de la). — Fondé à Troyes en 1589, dans la rue qui en porte le nom, par Jean de Mauroy, seigneur de Charmont, et Louise de Pleurs, son épouse; il a été réuni aux autres hôpitaux de la ville en 1630.

Trinité (La), chapelle hors des murs de Nogent-sur-Seine; auj. détruite. — *Trinité*, XVIIIe s^e (carte de Cassini).

Trinité (La), f. c^ne de Trainel; auj. détruite. — *Conventus de Triangulo meldensis diœcesis*, 1255 (Duplessis, *Hist. de Meaux*, t. II, p. 162). — *Monasterium Sancte Trinitatis de Triangulo*, 1263 (ch. de l'abb. du Paraclet).

C'est un ancien monastère qui dépendait du diocèse de Meaux.

Trinité (Moulin de la), c^ne de Troyes, en Preize, à la bonde Gendret. — 1402 (arr. des Gr. J. de Troyes).

Existait encore à la fin du XVe siècle.

Trinité (Moulin de la), c^ne de Troyes, faubourg Saint-Jacques. — Le Parlement en ordonna la destruction par un arrêt qui fut exécuté en janvier 1271 (arch. munic. de Troyes); réédifié vers 1541, démoli en 1547, puis reconstruit vers 1696, c'est auj. une manufacture avec chute d'eau.

Trinité-aux-Bois (La) ou les Bons-Hommes, h. c^ne de Cormost. — *La Trinité*, 1543 (fonds de l'abbaye de Montier-la-Celle).

Trinité-Saint-Jacques (La), d'abord simplement la Trinité, anc. monastère, c^ne de Troyes. — *Fratres S. Trinitatis ordinis captivorum*, 1260 (Camusat, *Promptuarium*, p. 428). — *Fratres de Trinitate*, *Fratres Trinitatis ordinis captivorum*, 1260 (ch. du couvent de la Trinité). — *Domus ordinis Sancte*

Trinitatis et captivorum Trecensis, Domus Sancte Trinitatis de Trecis, 1269 (*ibid.*). — *Ecclesia Sancte Trinitatis prope Trecas*, 1424 (*ibid.*). — *Trinité lez Troies*, 1459 (*ibid.*). — *Les Mathurins*, XVIIIe s^e (carte de Cassini).

Ce couvent, fondé par Thibault V, comte de Champagne, en 1260, était de l'ordre de la Rédemption des Captifs, des Trinitaires ou Mathurins, qui occupa la maison établie par les Cordeliers entre la porte de Comporté et celle de la Trinité, avant d'être transféré en ville; réuni ensuite au prieuré de Saint-Jacques en 1590, il a été supprimé en 1790.

Trode (Bois de), territ. de Villy-en-Trode. — *Nemus de Trohouda*, 1197 (ch. de l'abb. de Montiéramey). — *Nemus de Troouda*, 1225 (*ibid.*). — *Troude*, 1325 (*ibid.*). — *Troda*, 1382 (*ibid.*). — *Troode*, 1385 (*ibid.*). — *Troude*, 1412 (*ibid.*). — *Trode*, 1485 (*ibid.*).

Trois-Fins (Les), éc. c^ne de Saint-Martin-de-Bossenay.

Trois-Gâteaux (Les) ou la Maladière, h. c^ne de la Rivière-de-Corps. — *La Malardière*, XVIIIe s^e (Cassini).

Trois-Maisons (Les), h. c^ne d'Ossey-les-Trois-Maisons. — *Les Trois-Maisons*, XVIIIe s^e (pouillé).

Trois-Maisons (Les), h. c^ne de Saint-Mards-en-Othe.

Trois-Moineaux (Les), éc. c^ne de Magny-Fouchard.

Tronche (La), f. c^ne de Doches; auj. détruite. — *Le Tronché*, XVIIIe s^e (carte de Cassini).

Tronchet (Le), anc. château, c^ne de Saint-Thibault, avec moulin. — *Molendinus de Tronchet*, 1199 (cart. et arch. de la léproserie de Troyes).

Le moulin a disparu depuis longtemps; le château n'est plus qu'une modeste habitation.

Tronchois (Bois du), près de Rigny-le-Ferron. — *Nemus de Tronchoi, sive de Marne cruese*, 1206 (ch. de l'abb. de Vauluisant). — *Nemus de Tronchoy, Nemus quod vocatur Mordecroise*, 1207 (*ibid.*).

Tronchois (Fontaine du vallon de), territ. des Riceys.

Tronchois (Le), côte, territ. des Riceys. — *Truncheium*, 1101 (2e cart. de Molême). — *Trunchetum*, 1159 (1er cart. de Molême). — *Tronchetum*, 1268 (ch. orig. de l'abb. de Molême).

Troquet (Le Grand et le Petit), h. c^ne de Brevonne. — *Les grand et petit Troquets*, XVIIIe s^e (pouillé).

Trouan-le-Grand, c^on de Ramerupt, avec moulin et comm^rie de Templiers. — *Troantium*, 1081-1108 (ch. du prieuré de Dampierre). — *Troennum*, XIIe s^e (ch. du prieuré de Ramerupt). — *Troan*, 1152-1180 (feoda Campaniæ). — *Troant*, 1200 (ch. de l'Hôtel-Dieu-le-Comte). — *Troannum*, 1207 (bulle d'Innocent III, Camusat, f° 355). — *Molendinum de Troant*, 1219 (cart. du Temple). — *Troancium*, 1246 (cart. de l'abb. de Clairvaux). — *Trouancium*, 1314 (ch. de la comm^rie de Troyes). — *Trouantium magnum*, 1407 (pouillé). — *Trouancium magnum*, 1457 (rôle, fonds de Saint-Pierre, arch. de l'Aube). — *Trouan le Grand*, 1570 (inv. de titres conc. la comm^rie de Troyes). — *Troancium magnum*, XVIe s^e (pouillé). — *Truantium magnum*, XVIIe s^e (*ibid.*). — *Hospitale seu præceptoria*, XVIIe s^e (*ibid.*). — *Trouan*, 1604 (ch. de la comm^rie de Troyes). — *Trovantium*, XVIIIe s^e (pouillé).

Dioc. anc. de Troyes; cout. de Meaux; baill. de Sézanne; gouv. et général. de Champagne; élect. de Vitry-le-François.

Trouan-le-Petit, c^on de Ramerupt. — *Trouantium parvum*, 1407 (pouillé). — *Troancum parvum*, 1428 (*ibid.*). — *Trouancium parvum*, 1457 (rôle, fonds de Saint-Pierre, arch. de l'Aube). — *Troancium parvum*, XVIe s^e (pouillé). — *Truantium parvum*, XVIIe s^e (*ibid.*).

Dioc. anc. de Troyes; cout. de Meaux; baill. de Sézanne; gouv. et général. de Champagne; élect. de Vitry-le-François.

Trousse-Bœuf (Fontaine de), territ. de Verpillières.

Troyes, ch.-l. du dép^t de l'Aube. — Πόλις Αὐγουστόβονα, Αὐγουστόμανα, 125-139 (Ptolémée). — *Civitas Tricassium*, IVe s^e (D. Bouquet, *Not. des prov. et villes de Gaule*). — *Tricassæ*, vers 360 (Ammien Marcellin). — *Augustobona*, 435 (carte de Peutinger). — *Trecæ*, 493 (Grégoire de Tours). — *Trecassis*, VIe s^e (Frédégaire). — *Trecassium civitas*, 637 (D. Bouquet, *Præceptum Chlotarii III*). — *Urbs Trecassina*, 650 (Bollandus, *Vie de saint Robert*). — *Trecassense oppidum*, 656 (Vita sancti Frodoberti). — *Tricas civetat...*, VIIe ou VIIIe s^e (Triens mérovingien, coll. de M. le marquis de Murinais). — *Tricas, Triccas, Trecas civitas, Trecens., Trecasi civi..., Trecsia civi..., Tricas civitate, Trecase, Trecas, Tricis, Treca* (monnaies mérovingiennes et carolingiennes). — *Augusta Tricorum*, 858 (Annales de Saint-Bertin). — *Treci, Augusta Trecorum civitas*, 890 (évangéliaire de l'abb. de Saint-Loup). — *Trecassina civitas*, 1071 (Camusat, *Promptuarium*, f° 23). — *Treucæ*, 1198 (Arch. nat. inv. et doc. t. Ier, p. 196). — *Urbs Treiciarum*, XIIIe s^e (D. Bouquet, t. XI, p. 645). — *Treche*, 1218 (ch. de l'Hôtel-Dieu-le-Comte). — *Troies*, 1230 (ch. de Thibault IV, comte de Troyes). — *Troys*, 1370 (arch. comm. de Troyes). — *Troyes-sur-Seine*, 1697 (alman. ou calendrier, Paris).

Aux temps celtiques, Troyes était le chef-lieu de la cité des Tricasses, laquelle faisait partie de

la nation sénonaise. Les Tricasses, nom de confédération, occupaient la partie la plus orientale du territoire sénonais; celle-ci était limitée au S. et à l'E. par les forêts d'Isle et d'Orient, qui dépendaient de la grande forêt du Der, au N. par les plaines de la Champagne et à l'O. par la forêt d'Othe.

A l'époque gallo-romaine, la cité des Tricasses prit le nom d'*Augustobona* et celui d'*Augustomana*. Comprise dans la Gaule celtique comme municipe romain, elle fut l'une des soixante-quatre cités gauloises et fit partie de la première Lyonnaise. A partir de 360, alors que la Gaule fut divisée en douze provinces, elle fut comprise dans la septième. Vers l'an 400, elle était de la province lyonnaise-sénonaise.

Après l'invasion de 406, la cité des Tricasses abandonna le nom qui lui avait été donné sous la domination romaine; elle fit partie du royaume de Clovis. En 511, elle est placée dans le royaume d'Austrasie. En 574, elle est indiquée dans celui d'Orléans ou de Bourgogne, ainsi qu'en 586; vers 714, elle est renfermée dans celui de Neustrie. Troyes fut soumise au pouvoir de Pépin, de Charlemagne et de leurs successeurs. — Ateliers monétaires sous les deux premières races. — Troyes était comté non héréditaire en 837 et pendant la plus grande partie du IXe siècle. — En 853, cette ville fut comprise dans le dixième missatique des *missi dominici* de Charles le Chauve. — Comté héréditaire en 958. — Vers 1195, ce comté devint celui de Champagne. — En 1284, mariage de Jeanne de Navarre, héritière de Champagne, avec Philippe le Bel, roi de France. Ce comté ne fut réuni définitivement à la couronne qu'en 1361. — La ville de Troyes resta la capitale du comté de Champagne non-seulement jusqu'à la réunion de ce comté à la couronne, mais encore elle conserva jusqu'en 1789 les priviléges attachés, dans toutes les cérémonies publiques, aux capitales des anciennes provinces.

Aux temps gallo-romains, la ville de Troyes n'aurait pas été fortifiée avant le dernier quart du IIIe siècle; dans ce cas, elle aurait eu une étendue un peu moindre que celle d'aujourd'hui. Son *oppidum*, quartier dit *de la Cité*, existait au Ve siècle: c'était un parallélogramme établi sur un monticule situé au milieu des marais et entouré de murailles percées de quatre portes.

Au XIe siècle, la ville s'étendit dans la direction de l'E., du N. et de l'O.: au N. et à l'E., elle fut close par l'une des dérivations de la Seine; à l'O., la ville constitua un nouveau parallélogramme à peu près parfait, juxtaposé sur la corde d'un hémicycle formé par la Cité ou le quartier bas. Cette nouvelle enceinte fut fermée de murailles dans lesquelles s'ouvraient onze portes. — Au XIIIe siècle, la ville s'augmenta de nouveau dans la direction de l'E. et du N., et elle atteignit alors les limites qu'elle a encore aujourd'hui de ce côté. Ses faubourgs actuels constituaient des bourgs isolés, sous les noms de bourgs de Saint-Jacques, de Croncels, de Sainte-Savine, de Saint-Martin ou de Saint-Antoine. Les augmentations de la ville de Troyes proprement dite se formèrent notamment, au quartier haut, du bourg de Champeaux, du Bourg-Neuf, du Bourg-Bérault ou Bourbereau, et au quartier bas, du Bourg-l'Évêque, du bourg Saint-Denis et du quartier d'Entre-deux-Portes.

Les fortifications de la ville, au moyen âge, d'abord de terre et de bois, furent construites en pierre dans le cours du XIVe et du XVe siècle: elles se composaient de remparts et de fossés; dans la plus grande partie de ceux-ci coulaient les eaux de la Seine amenées à l'aide de dérivations. Au XVe siècle, l'enceinte de pierres fut achevée: elle comptait soixante-trois tours et plates-formes. Lors de l'introduction de l'artillerie dans les travaux des siéges, on modifia les fortifications de Troyes, afin de pouvoir mieux résister aux assiégeants. Ce dernier état de choses était à peu près celui que nous avons vu disparaître depuis 1830, et il est encore reconnaissable dans son périmètre par les promenades édifiées du côté extérieur des fossés. L'étendue des murailles de la ville était d'environ cinq kilomètres.

La ville de Troyes avait dans son enceinte deux châteaux: l'un au N. E., de forme ronde, et, en raison de sa forme, nommé *le Rondeau;* il remontait au moins au milieu du XIIe siècle. Il servit de prison royale pendant plus de 400 ans, et ne fut entièrement démoli qu'en 1841. Le guichet qui lui servait d'entrée fut alors réservé; mais, quoique protégée par une inscription sur plaque de marbre placée par les soins de la *Société française pour la conservation des monuments* et de la *Société académique de l'Aube*, il tomba, en 1862, sous l'action du marteau de M. le maire de Troyes. — Le second château était connu sous le nom de *château de la Vicomté*, non qu'il ait servi aux anciens vicomtes de Troyes, mais parce qu'un droit de cens était payé par la ville aux successeurs des vicomtes dans leurs droits utiles; ce château était situé au point le plus élevé de la ville, entre la porte de Belfroi ou du Beffroi et l'église de Saint-Nicolas. Dès le XIVe siècle, ce château servait de beffroi; les habitants y avaient leur cloche et s'y

réunissaient en assemblée générale. Il fut démoli en 1587, et la terrasse sur laquelle il était assis disparut en 1852.

Outre ces deux châteaux, servant à la défense de la ville, il existait encore (emplacement du bassin du canal) un palais construit au XIIe siècle par le comte Henri le Libéral. Dans le cours du moyen âge, et jusqu'en 1789, on le nomma *le Palais-Royal*. Les différents tribunaux de la ville y rendirent la justice pendant plusieurs siècles et jusqu'en 1789. Ce palais fut démoli en 1806 par ordre du Gouvernement.

Grands-Jours de Troyes. — Cette haute cour de justice siégea à Troyes dès 1267; elle tint, à partir de 1285, souvent deux sessions par an, quelquefois trois, et siégea régulièrement de 1285 jusqu'à la fin du XIIIe siècle. En exécution des ordonnances de 1302 et de 1319, la Cour des Grands-Jours de Troyes, composée de membres délégués du Parlement de Paris, tint au moins vingt-quatre sessions pendant le XIVe siècle, et notamment à partir de 1331. Son autorité semble alors renfermée dans les limites du comté de Champagne et Brie; il en fut de même pour les sessions de 1402 et de 1409, les seules qui furent tenues au XVe siècle. Il ne paraît plus en être de même pour les sessions de 1521, de 1535 et de 1583. Les lettres patentes ordonnant la tenue des Grands-Jours en fixaient le ressort. L'autorité de la Cour des Grands-Jours s'étendait, en 1583, sur les pays de Champagne, de Brie, de Picardie et les pays qui en dépendaient, sur les bailliages d'Auxerre, de Sens et anciens ressorts, sur ceux de Saint-Pierre-le-Moûtier, le Mâconnais, le pays de Donziois, le Morvand, le Rethelois, le Bourbonnais, la justice de Calais et les pays reconquis. (Bouthor, *Nouvelles recherches sur la Cour des Grands-Jours*, 1870.)

Bailliage, Présidial. — Le bailliage de Troyes existait en 1224. Ses limites ont souvent varié au XIIIe et au XIVe siècle, en raison de son union ou de sa désunion avec les bailliages de Meaux et de Provins. En 1553, il renfermait *onze mairies royales*, qui étaient celles des Noës, de la Grand'Rivière, de Chaillouet, de Preize, de Croncels, de la Barbuise, de Doches et de la Croix de Doches, de Laubressel, de Lusigny, d'Onjon, de Bouy et d'Aillefol (Gérosdot); *trente-quatre châtellenies*, qui s'étendaient sur les départements de l'Aube, de l'Yonne, du Loiret et de Seine-et-Marne, et dont 21 sont comprises dans celui de l'Aube : ce sont les châtellenies de Bligny, de Bourdenay, de Chacenay, de Chaource, de Chappes, de Coursan, d'Ervy, de Fontette, de la Grève, d'Isle, de Jaucourt, de Jully, de Maraye, de Marigny, de Meurville, de Payns, de Saint-Phal, de Spoy, de Traînel, de Vendeuvre et de Villemaur; *six sièges particuliers* étaient assis dans les limites du département : ces sièges étaient ceux de Méry, Nogent-sur-Seine, Pont-sur-Seine, Rumilly-lez-Vaudes, Vauchassis et Virey-sous-Bar.

Le comté de Bar-sur-Seine, au XIIIe siècle, fut compris dans le baill. de Troyes, puis passa dans le ressort de celui de Chaumont. Après le traité d'Arras (1435), le bailliage de ce comté releva directement du Parlement de Paris et fut soumis à la coutume de Troyes.

La châtellenie de Jaucourt releva du baill. de Troyes, en exécution des lettres patentes du 24 octobre 1392; mais les appels de ses jugements furent portés «sans moyen» au Parlement de Paris après l'érection du duché de Beaufort, comprenant la châtellenie de Jaucourt, en faveur de Gabrielle d'Estrées.

Le comté de Brienne, y compris Saint-Mards-en-Othe et Villeneuve-au-Chemin, dépendant de ce comté, fit partie du bailliage de Troyes. Par lettres de décembre 1355, ce comté fut reporté au bailliage de Chaumont, où il resta, et dont il suivit la coutume jusqu'en 1790. — En 1517, en faveur de Germaine de Foix, reine douairière d'Aragon, les appellations des décisions rendues par les juges de Beaufort (auj. Montmorency), de Soulaines, d'Ervy, de Séant-en-Othe (Bérulles), furent portées directement au Parlement de Paris.

Vallant, Villiers, Sainte-Syre, Rilly, les Grandes-Chapelles, Saint-Georges-en-Gaonnay, Orvilliers, les Noës, Échenilly, Macey, Mesnil-Vallon, dépendant, avec leurs territoires, de la seigneurie du chapitre de Saint-Pierre de Troyes, furent, pour la juridiction civile, compris dans le bailliage de Troyes; le chapitre prétendait que toutes ses seigneuries relevaient du bailliage de Sens : aussi voit-on ces localités inscrites dans l'état de ces deux bailliages. A partir de 1581, le chapitre, par transaction, consentit à ce que les appellations interjetées par ses sujets relevassent du bailliage de Troyes.

Le présidial de Troyes fut créé en 1551; il étendit son autorité sur le ressort du bailliage.

Par édit de 1638, il fut distrait du bailliage de Troyes un certain nombre de communautés d'habitants qui furent reportées au bailliage de Montargis : la portion ainsi détachée constituait l'enclave dans laquelle étaient compris le comté de Joigny, la châtellenie de la Ferté-Loupière et leurs dépendances.

Au XVIIIe siècle, il y avait des communautés d'habitants qui relevaient du bailliage : 1° pour tous les

cas; 2° pour les cas présidiaux; 3° pour les cas royaux, les insinuations, les substitutions, etc.

Prévôté. — Les prévôtés furent, en Champagne, d'abord des institutions de finance plutôt que de justice. Instituées dans la première moitié du XIIe siècle, elles se transformèrent avec le temps. — Par les ordonnances de 1536 et de 1537, les prévôts devinrent des officiers de justice civile et criminelle soumis, en matière d'appel, à la juridiction supérieure des bailliages.

Le ressort de la prévôté de Troyes s'étendait, au moyen âge, sur cette ville, sur une grande banlieue et sur quelques villages répandus dans le bailliage. Dans la seconde moitié du XIIIe siècle furent créées dans le ressort de cette prévôté les onze mairies royales susdénommées. En 1389, la prévôté de Troyes comprenait les localités suivantes: Aillefol, en partie; Argentolles, Assencières, Aubeterre, les deux Barberey, Belley, Bessy, Bouranton, Bouy, la Chapelle-Saint-Luc, la Chapelle-Saint-Père, la Chapelle-Vallon, Chauchigny, Chausson, en partie; Chevillelle, Chicherey, Colas-Verdey (auj. Charmont), Courcelles, Courteranges, Creney, Culoison, Doches, Feuges, Fontaine-Luyères, Froide-Rive, Laines-Bourreuses, Laubressel, Lavau, Lépine, Linçon, Lusigny, les Maraux (de Saint-Martin), Mergey, Mesnil-Lettre, Mesnilot, le Mesnil-Saint-Père, Molins-en-Brenois, Montaulin, en partie; Montgueux, Montiéramey, en partie; Montier-la-Celle, en partie; Montreuil, les Noës, en partie; Nogent-sur-Aube, Nozay, Onjon, Panais, le Pont-Hubert, Pont-Sainte-Marie, Pouilly, Preize (entre la porte de la Trinité et le pont de pierre), Rhèges, la Rivière-de-Corps, Rosson, Rouilly-Saint-Loup, en partie; Ruvigny, Saint-Benoît-sur-Seine, Sainte-Maure, Saint-Parres et les Moulins-au-Mont, Saint-Sépulcre, auj. Villacerf; Sancey, en partie; Souligny, Thennelières, Torvilliers, Troyes, Vailly, la Vallotte, Villechétif, Villeloup.

En 1553, la prévôté de Troyes ne comprenait plus que la ville de Troyes, Amance, Mesnil-Lettre, Rhèges, Nogent-sur-Aube, Souleau et Souligny. — En 1749, cette prévôté fut supprimée, et l'office de prévôt et autres furent réunis à ceux du bailliage de cette ville. (Bourrot, *La Prévôté royale de Troyes*, 1868-1869.)

Justices seigneuriales. — La ville de Troyes renfermait au moyen âge quatorze justices seigneuriales; presque toutes arrivèrent jusqu'en 1789. Ces justices étaient celles dont les noms suivent: 1° Le bailliage de l'évêque, ne comprenant que l'enceinte de l'hôtel de l'évêché; 2° la grande mairie du chapitre de Saint-Pierre; 3° la justice du prieuré de Saint-Jean-en-Châtel; 4° la grande mairie de l'abbaye de Saint-Loup; 5° la justice de la commanderie du Temple ou des chevaliers de l'ordre de Malte; 6° la mairie de l'abbaye de Montier-la-Celle; 7° la grande mairie de l'abbaye de Notre-Dame-aux-Nonnains; 8° la grande mairie de l'hôtel-Dieu-le-Comte; 9° la mairie de l'église collégiale et royale de Saint-Étienne; 10° la mairie de l'église collégiale et papale de Saint-Urbain; 11° la justice du bourg Saint-Jacques; 12° la justice foncière de Croncels, appartenant au roi, et réunie à la mairie royale de Croncels; 13° la justice foncière de Sainte-Savine, réunie à la mairie royale des Noës; 14° la mairie royale des quatre portes et faubourgs de Troyes, créée en 1577 pour les habitants nouvellement établis entre la ville et les faubourgs de Croncels, de Sainte-Savine, de Saint-Martin et de Saint-Jacques. (Bourrot, *Notes sur les justices seigneuriales de la ville et des faubourgs de Troyes*, 1873.)

Élection. — L'élection de Troyes, tribunal jugeant en première instance les faits relatifs aux tailles, aux aides et aux gabelles, prit naissance, comme le plus grand nombre des élections en France, lors des événements de 1355. En 1479, et sans doute antérieurement, elle comprenait le diocèse de Troyes, mais sans renfermer le doyenné de Sézanne ni les seigneuries de Nogent-sur-Seine, de Pont-sur-Seine, de Brienne et de Beaufort. En 1689, l'élection de Troyes est encore divisée en doyennés, qui ne sont autres que les circonscriptions ecclésiastiques; elle ne comprend pas celui de Sézanne, mais on y indique le doyenné de Beaufort, dont les annales ecclésiastiques du diocèse ne mentionnent l'existence à aucune époque. Elle contenait alors 301 communautés d'habitants et s'étendait sur quelques paroisses dépendant aujourd'hui des départements de la Haute-Marne et de la Marne. La division en doyennés avait cessé en 1730. Elle contenait alors 250 communautés d'habitants. Les communes du département renfermées, à la veille de 1789, dans l'élection de Troyes étaient au nombre de 218; ces communes étaient celles dont les noms suivent: l'Abbaye-sous-Plancy, Aix-en-Othe, Allibaudières, Amance, Arcis, Assenay, Assencières, Aubeterre, Aubigny, Auzon, Avant-lez-Ramerupt, Avon-la-Pèze, Barberey-Saint-Sulpice, Bercenay-en-Othe, Bercenay-le-Hayer, Bessy, Blaincourt, les Bordes, Bouilly, Boulages, Bouranton, Bourdenay, Bouy-Luxembourg, Bréviandes, Brevonne, Brillecourt, Bucey, Buchères, Chamoy, Champfleury, Champi-

gny, la Chapelle-Saint-Luc, la Chapelle-Vallon, les Grandes-Chapelles, Chappes, Charmont, Charmoy, Charny-le-Bachot, Châtres, Chauchigny, Chaudrey, le Chêne, Chennegy, Clérey, Coclois, Cormost, Courteranges, Creney, Crésantignes, les deux Dierrey, Doches, Dosnon, les deux Droupt, Échemines, Estissac, Étrelles, Faux-Villecerf, Fays, Feuges, Fontaine-Luyères, Fontaine-les-Grès, Fontvannes, Fouchères, Fresnoy, Gérosdot, Granville, Herbice, Isle-Aumont, Isle-sous-Ramerupt, Javernant, Jeugny, Laines-aux-Bois, Laubressel, Lavau, Lentilles, Lesmont, Lirey, la Loge-Pontblin, les Loges-Margueron, Longeville, Longueville, Longsols, Lusigny, Luyères, Macey, Mâchy, Magnicourt, Mailly, Maizières-la-Grande-Paroisse, Maraye, Marcilly-le-Hayer, Marigny, Mathaux, les Maupas, Mergey, Méry, Mesgrigny, Mesnil-la-Comtesse, Mesnil-Lettre, le Mesnil-Saint-Loup, Mesnil-Sellières, Messon, Molins, Montangon, Montaulin, Monteeaux, Montgueux, Montiéramey, Montpotier, Montreuil, Montsuzain, Moussey, Neuville-sur-Vanne, les Noës, Nogent-sur-Aube, Nozay, Onjon, Origny-le-Sec, Ormes, Ortillon, Orvilliers, Ossey-les-Trois-Maisons, Paisy-Cosdon, Pâlis, le Pavillon, Payns, Piney, Plancy, Planty, Pont-Sainte-Marie, Pouan, Pougy, Précy-Notre-Dame, Précy-Saint-Martin, Premierfait, Prugny, Prunay-Belleville, Prunay-Saint-Jean, Ramerupt, Rance, Rhèges, Rigny-la-Nonneuse, Rilly-Sainte-Syre, la Rivière-de-Corps, Roncenay, Rosières, Rouilly-Sacey, Rouilly-Saint-Loup, Rumilly-lez-Vaudes, Ruvigny, Saint-André, Saint-Benoît-sur-Seine, Saint-Benoît-sur-Vanne, Saint-Étienne-sous-Barbuise, Saint-Flavit, Saint-Germain, Saint-Jean-de-Bonneval, Saint-Julien, Saint-Léger-sous-Bréviandes, Saint-Loup-de-Buffigny, Saint-Lyé, Saint-Mards-en-Othe, Sainte-Maure, Saint-Mesmin, Saint-Nabord, Saint-Nicolas, Saint-Oulph, Saint-Parres-les-Tertres, Saint-Parres-lez-Vaudes, Saint-Phal, Saint-Pouange, Saint-Remy-sous-Barbuise, Sainte-Savine, Saint-Thibault, la Saulsotte, Savières, Semoine, Soligny-les-Étangs, Sommefontaine-Saint-Lupien, Sommeval, Souligny, Thennelières, Torcy-le-Grand, Torcy-le-Petit, Torvilliers, Trancault, Troyes, Vailly, Vallant-Saint-Georges, Vauchassis, Vaudes, Vaupoisson, la Vendue-Mignot, Verricourt, Verrières, Viâpres-le-Grand, Viâpres-le-Petit, Villacerf, Villadin, Villechétif, Villehardouin, Villeloup, Villemaur, Villemereuil, Villemoiron, Villemoyenne, Villenauxe, Villeret, Villery, Ville-sur-Terre, Villette, Villiers-Herbice, Villy-le-Bois, Villy-le-Maréchal, Vinets, Voué.

L'élection prit fin en 1790.

A partir de 1645 jusqu'en 1790, Troyes fut le siége d'une subdélégation dont l'étendue était celle de l'élection.

Mairie et *Échevinage.* — Avant la création de l'échevinage et de la mairie, en 1493, le conseil de ville exerça une certaine autorité, pendant le xve siècle, sur la police des cours d'eau, notamment sur celui de la Seine, de Bar-sur-Seine à Méry. — En 1493 furent créés la mairie et l'échevinage de Troyes, composés d'un maire, de quatre échevins et de vingt-quatre conseillers. Ce corps constitué eut juridiction, en dehors des faits administratifs de la cité, sur une banlieue d'environ quatre lieues de rayon et sur la Seine de Bar à Méry. Cette juridiction, qu'on peut considérer comme exceptionnelle, s'étendait aux faits relatifs à la voirie, à la navigation de la Seine et de la Barse, à la police des cours d'eau, à la guerre et à certains cas de police; elle commença à s'exercer vers la fin du xve siècle et ne s'éteignit que dans la première moitié du xviiie. Malgré les nombreuses contestations soulevées, au xviiie siècle, par l'administration des eaux et forêts, le maire de Troyes conserva, au moins jusqu'en 1789, son ancienne juridiction de police sur les cours d'eau et les dérivations de la Seine dans l'étendue du territoire de Troyes. En ordonnant le curage des nombreux canaux qui sillonnent la ville de Troyes, ce magistrat appuie encore aujourd'hui son droit sur les lettres patentes portant création de la mairie et de l'échevinage en 1493. Au trésor de l'hôtel de ville sont conservés les registres des causes de l'échevinage (série G, de 1527 à 1734, 21 registres). Dans l'État du bailliage de Troyes dressé en 1553, l'échevinage figure comme juridiction; il se faisait aussi représenter aux assises du bailliage de Troyes. (Bouthor, *Des maires et des conseils de ville*, 1870.)

État militaire. — La ville de Troyes ne paraît avoir été comprise dans une circonscription d'administration militaire que vers 1770; alors elle dépendait d'un commandement supérieur dont le siége était à Nancy (arch. munic.).

Diocèse ancien. — La liste des évêques de Troyes commence par saint Amateur, qui mourut en 346; c'est donc un peu avant cette date (on dit 340) qu'il faut placer la création du diocèse de Troyes, bien que le christianisme ait été prêché à Troyes en l'an 259.

Avant 1789, le diocèse de Troyes renfermait: 1° l'archiprêtré de Troyes; 2° le grand doyenné ou doyenné de Troyes; 3° le doyenné de Villemaur;

4e le doyenné de Marigny; 5e le doyenné de Pont-sur-Seine; 6e l'archidiaconé et doyenné de Sézanne; 7e l'archidiaconé et doyenné de Margerie; 8e l'archidiaconé et doyenné de Brienne; 9e l'archidiaconé et doyenné d'Arcis. — Les doyennés de Pont et de Margerie renfermaient des paroisses comprises aujourd'hui dans les départements de la Marne, de Seine-et-Marne et de la Haute-Marne; celui de Sézanne est entièrement en dehors du département de l'Aube.

Avant 1790, la ville de Troyes renfermait: la cathédrale, dédiée à saint Pierre, l'église collégiale et royale de Saint-Étienne, l'église collégiale et papale de Saint-Urbain, et les dix paroisses suivantes: Saint-Jacques-aux-Nonnains, Saint-Jean-au-Marché, Saint-Remy, Sainte-Madeleine, Saint-Frobert, Saint-Nizier, Saint-Denis, Saint-Aventin, Saint-Pantaléon et Saint-Nicolas; deux abbayes d'hommes de l'ordre de Saint-Augustin, Saint-Loup et Saint-Martin-ès-Aires; un couvent de dominicains, un de franciscains, une maison de chartreux, une autre de capucins; des trinitaires ou frères de la Rédemption; une commanderie du Temple, qui passa aux chevaliers de Saint-Jean-de-Jérusalem; une préceptorerie d'antonins; une abbaye de femmes (O. S. B.), Notre-Dame-aux-Nonnains; puis des maisons de visitandines, de carmélites, de congréganistes, d'ursulines; trois prieurés, deux séminaires, un collége tenu par les oratoriens, plusieurs chapelles. — La ville de Troyes comptait six hospices et hôpitaux: l'Hôtel-Dieu-le-Comte, desservi par des religieux et religieuses de l'ordre de Saint-Augustin, Saint-Nicolas, Saint-Abraham, Saint-Esprit, Saint-Bernard, la Trinité, et une léproserie, dite des Deux Eaux, reconnue en 1327 de fondation populaire et supprimée en 1631.

Diocèse nouveau. — Depuis le concordat de 1801, le diocèse de Troyes a les mêmes limites que le département de l'Aube, et Troyes est le siége de l'évêché. Le diocèse fut divisé en cinq doyennés ruraux qui eurent pour chefs-lieux les villes chefs-lieux des arrondissements administratifs. En 1873, par décret d'un synode diocésain, les doyennés prirent le nom d'archiprêtrés, et les cantons celui de doyennés; chacun de ces doyennés est divisé en cantons ecclésiastiques.

L'arrondissement ou archiprêtré de Troyes contient onze de ces doyennés, savoir:

Le 1er canton de Troyes, dont le doyen est le chanoine archiprêtre de la cathédrale; le 2e canton, dont le doyen est le curé de Sainte-Madeleine; le 3e canton, dont le doyen est le curé de Saint-Jean; puis Aix-en-Othe, Auxon, Bouilly, Ervy, Estissac, Lusigny, Piney, Saint-Jean-de-Bonneval.

Le 1er canton de Troyes comprend deux cures, celles de Saint-Pierre et de Saint-Nizier, dans la ville, et neuf paroisses rurales ou succursales: Creney, Mergey, Pont-Sainte-Marie, Saint-Benoît-sur-Seine, Saint-Parres-les-Tertres, Sainte-Maure, Vailly, Vanne et Villacerf.

Le 2e canton comprend quatre cures: celles de Sainte-Madeleine, de Saint-Remy, de Saint-Urbain et de Saint-Nicolas, dans la ville, et douze paroisses rurales ou succursales, qui sont: Barberey, la Chapelle-Saint-Luc, les Noës, le Pavillon, Macey, Montgueux, Payns, Saint-Lyé, Saint-Martin-ès-Vignes, Sainte-Savine, Torvilliers et Villeloup.

Le 3e canton comprend, en ville, deux cures, celles de Saint-Jean et de Saint-Pantaléon, et six paroisses rurales ou succursales: Bréviandes, Lainesaux-Bois, l'Épine, Saint-André, Saint-Germain et Saint-Julien.

Divisions administratives actuelles. — En 1790, la ville de Troyes fut érigée en chef-lieu du département de l'Aube, composé de six districts, qui étaient ceux de Troyes, d'Arcis, de Bar-sur-Aube, de Bar-sur-Seine, d'Ervy et de Nogent-sur-Seine, de 60 cantons et de 488 municipalités.

Le district de Troyes renfermait 10 cantons et 102 municipalités. Les cantons étaient ceux dont les noms suivent: les premier et second cantons de Troyes, Aumont (auj. Isle-Aumont), Creney, Fontvanne, Lusigny, Piney, Thennelières, Saint-Lyé et Saint-Germain.

La ville de Troyes était le siége de deux cantons: le 1er comprenant la ville *intra-muros;* le 2e, la ville *extra-muros* et les municipalités de Saint-Martin-ès-Vignes, Barberey-Saint-Sulpice, la Chapelle-Saint-Luc, la Rivière-de-Corps, les Noës, Sainte-Savine.

En l'an IX (1801), Troyes fut maintenu chef-lieu du département de l'Aube dans la nouvelle division administrative, qui fut formée de 5 arrondissements et de 26 cantons. L'arrondissement de Troyes renferme 9 cantons et 121 communes; les cantons sont ceux-ci: les trois cantons de Troyes, Aix-en-Othe, Bouilly, Ervy, Estissac, Lusigny et Piney.

Le 1er canton de Troyes comprend la partie du N. E. de la ville, connue sous le nom de *quartier bas*, et les communes de Creney, Lavau, Mergey, Pont-Sainte-Marie, Saint-Benoît-sur-Seine, Sainte-Maure, Saint-Parres-les-Tertres, Vailly, Villacerf et Villechétif (10 cnes);

Le 2e, la partie N. O. de la ville et les communes

de Barberey-Saint-Sulpice, la Chapelle-Saint-Luc, Macey, Montgueux, les Noës, le Pavillon, Payns, la Rivière-de-Corps, Saint-Lyé, Sainte-Savine, Torvilliers et Villeloup (12 c^ees).

Le 3e comprend la partie S. O. de la ville et les c^ees de Bréviandes, Laines-aux-Bois, Rosières, Saint-André, Saint-Germain et Saint-Julien (6 c^ees).

La commune de Saint-Martin-ès-Vignes, faisant partie du 2e canton, a été annexée à la ville de Troyes à partir du 6 août 1856, en exécution d'une loi du 10 juillet précédent.

Troyes, l'une des trente-six bonnes villes de France, porte : *de Champagne* qui est *d'azur, à la bande d'argent accompagnée de deux cotices d'or potencées et contrepotencées de treize pièces, au chef de France* à cause de sa qualité de bonne ville.

L'armorial impérial fit changer le chef, qui devint *de gueules à trois abeilles d'or, au canton dextre chargé d'un N couronné.* — La Restauration fit rétablir l'ancien chef. — Sous le règne de Louis-Philippe, le chef de gueules fut orné de *trois étoiles d'or.* — Sous Napoléon III, le chef reprit pour fond le *gueules* et pour pièces les *abeilles d'or.*

Trichot (Le), h. c^ne de Chaource. — *Les Truchots*, 1553 (extr. et État du baill. de Troyes). — *Truchot*, XVIIIe s^e (carte de Cassini).

Truchot (Le), h. c^ne de Lantages. — *Le Truchot*, XVIIIe s^e (carte de Cassini).

Truchot (Le), h. c^ne de Marolles-sous-Lignières.

Tuilerie (Étang de la), c^ne de Saint-Phal.

Tuilerie (La), m^on, c^ne d'Aix-en-Othe. — *La Thuillerie*, XVIIIe s^e (carte de Cassini).

Tuilerie (La), c^ne d'Arentières.

Tuilerie (La), c^ne des Bordes, h. de Batilly. — 1364 (arch. départ. fonds de l'Hôtel-Dieu-le-Comte).

Tuilerie (La), c^ne de Brevonne. — *Thuillerie de Brevonne*, 1519 (ch. de la comm^ie de Troyes).

Tuilerie (La), c^ne de Briel.

Tuilerie (La), h. c^ne de Chaource. — *Thielerre*, 1328 (prisie de Villemor). — *Tuilerie*, XVIIIe s^e (carte de Cassini).

Tuilerie (La), f. c^ne de Chessy ; auj. détruite. — *Tuilerie*, XVIIIe s^e (carte de Cassini).

Tuilerie (La), tuilerie, c^ne de Courtaoult.

Tuilerie (La), tuilerie, territ. de Courteranges.

Tuilerie (La), tuilerie, entre deux étangs, c^ne de Crespy. — *Tuilerie*, XVIIIe s^e (Courtalon, *Top.* t. III, p. 400).

Tuilerie (La), tuilerie, c^ne de Dienville.

Tuilerie (La), tuilerie, c^ne d'Éclance. — *Tuillerie*, XVIIIe s^e (carte de Cassini).

Tuilerie (La), tuilerie, c^ne de Fouchères.

Tuilerie (La), tuilerie, c^ne de Jeugny ; auj. détruite. — 1225 (cart. de Montier-la-Celle).

Tuilerie (La), m^on, c^ne de Jully-sur-Sarce. — *La Tuilerie*, XVIIIe s^e (carte de Cassini).

Tuilerie (La), tuilerie, c^ne de Lusigny. — *Thuillerie*, XVIIIe s^e (carte de Cassini).

Tuilerie (La), tuilerie, c^ne du Mesnil-Saint-Père. — *Thuillerie*, XVIIIe s^e (carte de Cassini).

Tuilerie (La), tuilerie, c^ne de Mussy-sur-Seine.

Tuilerie (La), tuilerie, c^ne de Paisy-Cosdon. — *La Thuillerie*, XVIIIe s^e (carte de Cassini).

Tuilerie (La), tuilerie, c^ne de Pouy. — *Thuilerie*, XVIIIe s^e (carte de Cassini).

Tuilerie (La), tuilerie, c^ne de Saint-Benoît-sur-Vanne.

Tuilerie (La), tuilerie, c^ne de Saint-Parres-les-Tertres.

Tuilerie (La), tuilerie, c^ne de Saint-Parres-lez-Vaudes.

Tuilerie (La), tuilerie, c^ne de Trainel.

Tuilerie (La), f. c^ne de Valentigny. — *Tuillerie*, XVIIIe s^e (carte de Cassini).

Tuilerie (La), tuilerie, c^ne de Vanlay.

Tuilerie (La), tuilerie, c^ne de Vendeuvre-sur-Barse ; détruite au XVIIIe siècle. — *La Tuillerie*, 1550 (Mém. mss. sur Vendeuvre). — *Thuillerie*, XVIIIe s^e (carte de Cassini).

Tuilerie (La), c^ne de la Vendue-Mignot. — *Tegularia*, 1329 (ch. de l'Hôtel-Dieu-le-Comte).

Tuilerie (La), m^on, c^ne de Villadin. — *Thuilerie*, XVIIIe s^e (carte de Cassini).

Tuilerie (La), f. c^ne de la Ville-aux-Bois-lez-Soulaines.

Tuilerie (La), tuilerie, c^ne de la Villeneuve-au-Chêne.

Tuilerie (La), h. c^ne de Villy-en-Trode.

Tuilerie au Gruyer (La), tuilerie, territ. de Gérosdot. — 1596 (inv. des arch. du chât. de Gérosdot). Elle est auj. détruite.

Tuilerie-Beaudouin (La), f. territ. de Gérosdot. — 1707 (inv. des arch. du chât. de Gérosdot).

Tuilerie des Bordes (La), tuilerie, c^ne de la Vendue-Mignot.

Tuilerie Dié (La), tuilerie, c^ne de Paisy-Cosdon.

Tuilerie Leclerc (La), tuilerie, c^ne de Villenauxe.

Tuileries (Les), tuilerie, c^ne du Mesnil-Saint-Père.

Tuileries (Les), tuilerie, c^ne de Montiéramey.

Tuileries (Les), tuilerie, c^ne de Sommeval.

Tuileries (Les), tuilerie, c^ne de Vernonvilliers. — *Les Tuilleries*, XVIIIe s^e (carte de Cassini).

Tuileries (Les), h. c^ne de Villadin.

Tuileries (Les), h. c^ne de Villenauxe.

Tunk (Canal), sur la rive gauche de la Vanne, aux territ. de Paisy-Cosdon et de Saint Benoît-sur-Vanne. — Il a été créé au siècle dernier pour le desséchement de la vallée.

Turée ou Turot. — Voy. Teurée.

Turée ou Teurée de Cramet, c^ne de Maisons. — (Arch. départ. Procès-verbal de classif. des chemins.)

Turée de la ferme de Buis-le-Comte, c^ne d'Étourvy. — An VI de la Républ. (arch. départ. Procès-verbal de classif. des chemins).

Turgy, c^ne de Chaource. — *Turgeius*, 877 (cart. gén. de l'Yonne). — *Curceyus* (pour *Turgeyus*), 1036 (*ibid.*). — *Turgeius*, 1179 (Gall. christ. Inst. t. IV, p. 189). — *Targy*, 1465 (Ordonn. des roys de France, t. XVI, p. 373). — *Turgy*, 1501 (ch. de l'abb. de Quincy). — *Tourgey*, 1679 (carte de Sanson). — *Turrigenæ*, 1845 (Ann. de l'Yonne, 3e partie, p. 194).

Pagus Tornotrensis (877); dioc. anc. de Langres; cout. et baill. de Troyes; châtell. d'Ervy; gouv. de Champagne; général. de l'Île-de-France; élection de Saint-Florentin.

Château fort commandant un très-vaste horizon; anj. détruit.

Turgy (Le Haut-), h. c^ne de Turgy. — *Haut Turgy*, XVIIIe s^e (Cassini).

U

Ulfos..., localité dont la situation est inconnue, dans le pays des Tricasses. — *Wlfo*, 753 (ch. de Chelembert, arch. de l'Aube, en faveur de l'abb. de Montier-la-Celle).

Pagus Tricassinus (753).

Unienville, c^ne de Vendeuvre-sur-Barse. — *Unicivilla*, 1099 (cart. de l'abb. de Molême). — *Univilla*, 1136 (ch. de l'abb. de Montiéramey). — *Unavilleium*, 1164 (cart. de l'abb. de Clairvaux). — *Unelvile*, vers 1222 (livre des vassaux). — *Univille*, 1296 (ch. de l'abb. de Beaulieu). — *Unyville*, *Unienville*, XVIe siècle (liste des par. du dioc. de Troyes).

Dioc. anc. de Troyes; cout. et baill. de Chaumont; gouv. et général. de Champagne; élect. de Bar-sur-Aube.

Ursins (Les), anc. fief, territ. de Ville-sur-Terre. — *Fief des Ursins*, XVIIIe s^e (Courtalon, *Top.* t. III, p. 441).

Ursulines (Les), communauté fondée à Troyes, en 1627, au Marché à blé. — Transportée en 1629 dans l'hôtellerie du Dauphin, rue de ce nom; agrandie en 1708 de l'hôtellerie des Trois-Maures, rue des Ursules; transférée en 1780 dans la maison des Antonins, faubourg Saint-Martin, elle a été supprimée en 1790.

Urville, c^ne de Bar-sur-Aube. — *Urivilla*, 1077-1089 (ch. du prieuré de Montier-en-l'Île). — *Urvilla*, 1086 (cart. de l'abb. de Molême). — *Iurvilla*, 1147 (cart. de l'abb. de Clairvaux). — *Hurvilla*, 1179 (*ibid.*). — *Urvile*, 1198 (*ibid.*) — *Iurevilla*, 1198 (ch. de l'abb. de Clairvaux). — *Urevile*, vers 1222 (livre des vassaux). — *Urville*, 1342 (ch. du chap. de Saint-Maclou). — *Urrevilla*, 1581 (ch. et tit. de l'abb. de Clairvaux).

Dioc. anc. de Langres; cout. et baill. de Chaumont; gouv. et général. de Champagne; élect. de Bar-sur-Aube.

Usages (Les), f. c^ne de Brevonne. — *Les Usages*, XVIIIe s^e (pouillé).

Usages (Les Grands-), f. c^ne d'Épothémont.

Usages (Les Petits-), h. c^ne d'Épothémont.

Usages-de-Chennegy (Les), bois, c^ne de Chennegy.

Usages-de-Paisy (Les), bois, c^ne de Paisy-Cosdon.

Usages-de-Saint-Rémot (Les), bois, c^ne d'Aix-en-Othe.

Usages-d'Estissac (Les Grands et les Petits), bois, c^ne d'Estissac.

V

Vacans (Les), f. c^ne d'Estissac; auj. détruite. — 1630 (arch. de la famille de la Rochefoucauld).

Vacante (La), f. c^ne de Luyères.

Vacherie (La), h. c^ne de Clérey; divisé en Grande et Petite Vacherie. — *Vacheria*, 1201 (ch. de l'abb. de Montiéramey). — *Vacharia*, 1202 (*ibid.*). — *Vacaria*, XIVe s^e (*ibid.*). — *La Vacherie*, 1321 (*ibid.*). — *La Vacherie sous Isles*, 1679 (carte de Cassini). — *Grande Vacherie*, *Petite Vacherie*, XVIIIe s^e (carte de Cassini).

Vacherie (La), h. c^ne de Davrey; divisé en Haute et Basse Vacherie. — *La Vacherie*, 1464 (inv. de tit. conc. la comm^ie de Troyes). — *Vacherie d'Avere*, 1553 (extr. et État somm. du baill. de Troyes). —

Haute-Vacherie, *Basse-Vacherie*, XVIIIe s^e (carte de Cassini).

VACHERIE (LA), h. c^ne de Troyes. — *Vacheria*, 1214 (ch. de l'Hôtel-Dieu-le-Comte). — *La Vacherie*, 1326 (cart. de la ville de Troyes).

VAILLY, 1er canton de Troyes. — *Valleiacum*, 1122-1149 (ch. du prieuré de Foicy). — *Valliacum*, 1179 (ch. du prieuré de Saint-Sépulcre). — *Vailliacum*, 1231 (ch. de l'abb. de Clairvaux). — *Vailly*, 1311 (ch. de l'abb. de Montier-la-Celle). — *Valleyum*, 1381 (arch. de la ville de Troyes, compte mss. orig.). — *Vailli*, XVIIIe s^e (pouillé).

Dioc. anc., cout. et baill. de Troyes; gouv. et général. de Champagne; élect. de Troyes.

VAL-AUX-MOINES (LE), bois, c^ne de Cunfin.

VAL-BÉON (LE), c^ne de Courteron.

VAL-BILLIER (BOIS DE), c^ne de Ville-sur-Arce.

VALBREY (BOIS DE), c^ne de Bertignolles.

VAL-BRÛLÉ (LE), bois, c^ne de Champignolle.

VAL-CORROY (LE) OU LES CHASSIGNES, h. c^ne de Pargues.

VAL-DE-LA-FONTAINE (LE), f. c^ne de Cunfin; autrefois village. — *Le val de la Fontaine*, 1379 (Bibl. nat. coll. Delamarre, t. III, mss. Vignier).

VAL-DE-LA-NOUE (BOIS DU), c^ne de Lignol.

VAL-DE-LOSANGES (LE), grange, c^ne de Villeloup, comprise dans le domaine de Vaudepart. — *Vallis de Losenges*, 1162 (lépros. de la ville de Troyes). — *Vallis de Losanges*, 1178 (*ibid.*).

VAL-DENRÉ (FONTAINE DU), au territ. de Celles.

VAL-DES-VIGNES (FONTAINE DU), entre Ailleville et Bar-sur-Aube.

VAL-DES-VIGNES (LE) OU LES FILLES-DIEU, f. c^ne d'Ailleville : c'était un couvent au XIIIe siècle, sur le territ. et à l'E. d'Ailleville; converti en ferme, il a été détruit au siècle dernier. — *Domus monialium vallis Vinearum*, 1259 (cart. de Saint-Maclou). — *Les Filles Dieu* ou *le Val des Vignes*, XVIIIe s^e (Cassini).

VAL DE THORS (LE), contrée du territ. de Bar-sur-Aube, au N., où de nombreuses substructions gallo-romaines ont été découvertes; traversée par la voie romaine de Reims à Langres, par *Segessera* (Bar-sur-Aube).

VALDREUX (LE), h. et tuilerie, c^ne de Chennegy. — *Vauldreux*, 1553 (extr. et État somm. du baill. de Troyes). — *Valdreux*, XVIIIe s^e (carte de Cassini).

VALENTIGNY, c^on de Brienne-le-Château. — *Valentiniacum*, 1101 (cart. de l'abb. de Molême). — *Valentigniacum*, 1143 (ch. de l'abb. de Basse-Fontaine). — *Valentignei*, 1152-1180 (feoda Campaniæ). — *Valentineium*, 1185 (cart. de l'abb. de Montiérender). — *Valentinianum*, 1189 (ch. de l'abb. de la Chapelle-aux-Planches). — *Valentigni*, 1198 (ch. de l'abb. de Boulancourt). — *Valentigny*, 1201 (feoda Campaniæ). — *Valengtin*, vers 1222 (livre des vassaux). — *Valantigniacum*, 1251 (ch. de l'abb. de Montier-la-Celle). — *Valantigni*, XIIIe s^e (bibl. de Troyes, mss. 365). — *Valentigneyum*, 1381 (arch. de la ville de Troyes, compte mss. orig.). — *Vallentigneyum*, XVIe s^e (pouillé). — *Vallantigny*, XVIe s^e (liste des par. du dioc.). — *Vallentigny*, 1616 (reg. d'homm. à M^sr de Luxembourg). — *Valentigneum*, XVIIIe s^e (pouillé). — *Valantigny*, XVIIIe s^e (carte de Cassini).

Dioc. anc. de Troyes; cout. et baill. de Chaumont; gouv. et général. de Champagne; élect. de Bar-sur-Aube.

VAL-GERMAIN (FONTAINE DU), au territ. des Riceys.

VAL-GUILLAUME (LE), f. c^ne de Champignolle. — *Val Guillaume*, XVIIIe s^e (carte de Cassini).

VAL-HERMITE (LE), f. c^ne de Champignolle. — *Val-l'Hermite*, XVIIIe s^e (carte de Cassini).

VALHEURY, f. c^ne de Montier-en-l'Île.

VALLAGE (LE), pays ou région naturelle faisant partie de la province de Champagne. — Il est borné au nord par le Châlonnais et le Perthois, à l'orient et au midi par le Barrois et à l'ouest par la contrée de Der, et tire son nom de ses belles vallées. — Bar-sur-Aube, dans le département de l'Aube, en est la ville principale.

VALLANT-SAINT-GEORGES, autrefois séparé en deux parties : Vallant et Saint-Georges, c^on de Méry-sur-Seine. — *Valans*, 884 (D. Bouquet, t. IX, p. 435). — *Valanz*, 1139-1143 (cart. de l'abb. de la Rivour). — *Valant*, 1161 (ch. de l'abb. de Saint-Loup). — *Vallant*, 1184 (Camusat, *Promptuarium*, f° 179). — *Valantium*, 1262 (ch. de l'Hôtel-Dieu-le-Comte). — *Valans-Sainct-Jorge*, 1378 (arch. départ. G. 1489). — *Valencium*, 1381 (arch. de la ville de Troyes, compte mss. orig.). — *Valentium*, 1407 (pouillé). — *Valencyum*, XVIe s^e (*ibid.*). — *Vaallans et Sainct George*, XVIe s^e (liste des par. du dioc.). — *S. Julianus de Valentio*, XVIIe s^e (pouillé). — *Vallans*, XVIIIe s^e (carte de Cassini). — *Vallanum*, XVIIIe s^e (pouillé). — *Vallantium*, XVIIIe s^e (Courtalon, *Top.* t. III, p. 222).

Dioc. anc. de Troyes; cout. et baill. de Sens; gouv. et général. de Champagne; élect. de Troyes.

VALLÉE, h. c^ne de Bercenay-en-Othe. — *Vallis que vocatur Bretenensis*, 1104 (cart. de l'Yonne). — *Vallée*, 1553 (extr. et État somm. du baill. de Troyes). — *Valest*, XVIIIe s^e (pouillé). — *Valée*, XVIIIe s^e (carte de Cassini).

Anc. fief dépendant de la comm^rie de Coulours.

VALLÉE (BOIS DE), c^ne de Bercenay-en-Othe.

VALLÉE-DU-HAUT-ENGENTE (LA), éc. de la c^ne d'Engente.

Vallées (Les Grandes-), h. c^ne d'Aix-en-Othe. — *Grande Vallée*, XVIIIe s^e (carte de Cassini).

Vallées (Les Grandes-), h. c^ne de Laines-aux-Bois. — *La vallée de Gloire*, XVIIIe s^e (pouillé). — *Grande vallée de Gloire, Petite vallée de Gloire*, XVIIIe s^e (carte de Cassini).

Vallées (Les Petites-), h. c^ne d'Aix-en-Othe.

Valle Secura, lieu inconnu qui paraît avoir été situé dans l'étendue du dép^t de l'Aube. — *Grangia vallis secure*, 1139-1143 (cart. de l'abb. de la Rivour). — *Grangia quæ est in valle secura*, 1140 (Gall. christ. inst. t. XII, p. 261).

Vallette (La), f. c^ne de Mathaut; auj. détruite. — *La Vallette*, XVIIIe s^e (Courtalon, *Top.* t. III, p. 417).

Vallières, c^on de Chaource. — *Valere, Villa Valeris*, 877 (cart. gén. de l'Yonne). — *Valerie*, 1179 (*ibid.*). — *Valiere*, 1201 (feoda Campaniæ). — *Valieres, Vallieres*, 1328 (prisie de Villemor). — *La Burotte* (partie de Vallières), 1553 (extr. et État somm. du baill. de Troyes).

Pagus Tornodorensis (877); dioc. anc. de Langres; cout. et baill. de Troyes; châtell. de Chaource et d'Ervy en partie; gouv. et général. de Champagne; élect. de Bar-sur-Aube.

Vallière-la-Rivour, f., m^in et m^en de maître, c^ne de Lusigny. — *Grangia de Walleura*, 1139-1143 (cart. de l'abb. de la Rivour). — *Vadum de Walleura, Vadum Vualeurie*, 1139-1381 (*ibid.*). — *Waleuvria, Vualivre, Vailivre, Galievre, Galivre*, vers 1140 (*ibid.*). — *Vadum Walevrie*, 1161 (*ibid.*). — *Vualeure*, 1182 (*ibid.*). — *Wailieure*, 1181-1185 (ch. orig. de l'abb. de la Rivour). — *Vailleure*, 1232 (cart. de l'abb. de la Rivour).

Vallon (Bois), c^ne de Couvignon.

Vallon (Le), h. c^ne de Souligny. — *Le Vallon*, XVIIIe s^e (carte de Cassini).

Vallot (Bois du), c^on de Paisy-Cosdon.

Vallotte (La), h. c^ne de Lavau. — *La Valete*, XIIIe s^e (bibl. de Troyes, mss. 365). — *La Vallotte*, 1553 (extr. et État somm. du baill. de Troyes). — *La Valotte*, XVIIIe s^e (pouillé).

Val-Louis (Fontaine du), territ. de Noé-les-Mallets.

Valmoy, f. c^ne d'Isle-sous-Ramerupt.

Val-Obot (Bois du), c^ne d'Arconville.

Val-Odon (Le), f. c^ne de Mussy-sur-Seine.

Valours, f. c^ne d'Estissac. — *Valours*, 1328 (prisie de Villemor). — *Vallours*, 1553 (extr. et État somm. du baill. de Troyes). — *Valaurs*, XVIIIe s^e (carte de Cassini).

Cette ferme occupe la place d'une forge à minerai de fer; peut être celtique.

Val-Perdu (Le), h. c^ne de Couvignon. — *Pendu*, 1679 (carte de Sanson). — *Val perdu*, XVIIIe s^e (carte de Cassini).

Val-Pressoir (Bois du), c^ne de Lignol.

Valreignier, h. c^ne de Trainel. — 1553 (État du baill. de Troyes).

Val-Robert (Fontaine du) ou Fontaine Dieu, au territ. des Riceys.

Valsuzenay (Le), f. c^ne de Vendeuvre-sur-Barse; village et paroisse jusque vers la fin du XVIIe s^e (pouillé de la province de Lyon, 1644), auj. ferme, maison de maître et chapelle. — *Vallis Susenayn*, 1229 (ch. de l'abb. de la Rivour). — *Vaususenain*, 1244 (vente à Gérard de Durnay). — *Vaususanain*, 1245 (*ibid.*). — *Vaussussemain*, XIVe s^e (arch. départ. châtell. de Troyes). — *Vausuzenain*, 1547 (Mém. mss. sur Vendeuvre). — *Vaulsuzenay*, 1553 (extr. et État somm. du baill. de Troyes). — *Vaususanne*, 1679 (carte de Sanson). — *Le val Suzenay*, XVIIIe s^e (carte de Cassini). — *Val sur Zeneth*, 1786 (Chevalier, *Hist. mss. de Vendeuvre*). — *Valsuzeneth*, 1788 (Essai histor. sur Vendeuvre).

Val-Thurieu (Fontaine du), territ. de Champignolle.

Valvimbourg, h. c^ne de Chacenay. — *Valvinbourg*, XVIIIe s^e (carte de Cassini).

Valvoy....., situation inconnue, mais rapprochée de Troyes. — *Valdior*, 1273 (Harmand, *Léproserie de Troyes*).

Vanlay, c^on de Chaource. — *Velnai villa*, 877 (cart. gén. de l'Yonne). — *Vanlay*, 1124 (ch. de l'abb. de Quincy). — *Vanlaium*, 1152-1180 (feoda Campaniæ). — *Venlaium*, 1153 (ch. de l'abb. de Montier-la-Celle). — *Vanlai*, 1179 (cart. gén. de l'Yonne). — *Vanllaium*, 1184 (ch. de l'abb. de Montier-la-Celle). — *Venlayum*, 1212 (ch. orig. de l'abb. de Quincy). — *Vanlaye*, vers 1222 (livre des vassaux). — *Vanleium*, 1236 (cart. gén. de l'Yonne). — *Vanlayum*, 1284 (ch. de l'abb. de Quincy). — *Venloy*, 1465 (Ord. des roys de France, t. XVI, p. 373).

Dioc. anc. de Langres; cout. et baill. de Troyes; châtell. d'Ervy; gouv. de Champagne; général. de l'Île-de-France; élect. de Saint-Florentin.

Joli petit château fort de la fin du XVIe siècle, encore bien conservé, et dont les fossés sont baignés par des eaux de source.

Vannage (Le), h. c^ne des Riceys. — *Le Vanage*, XVIIIe s^e (carte de Cassini).

Vanne, h. c^ne de Sainte-Maure; anc. paroisse qui a conservé son église. — *Vanna*, 1183 (Camusat, *Promptuarium*, f° 178). — *Banna*, 1199 (cart. et arch. de la léproserie de Troyes). — *Vannes*, 1292 (fonds

de Notre-Dame-en-l'Île, arch. de l'Aube). — *Vanne*, XVIIIe s^e (pouillé).

Anciennes papeteries dont l'emplacement est réuni depuis 1756 au parc du château de Sainte-Maure.

VANNE (LA), riv. affl. de l'Yonne; de Fontvanne à Sens (Yonne). — *Veneda*, 959 (Camusat, *Promptuarium*, f° 165). — *Venena*, 965 (Ordéric Vital). — *Venna*, 1019 (Gall. christ. inst. t. IV, p. 141). — *Vanna*, 1125 (ch. de l'abb. de Vauluisant). — *Vana*, 1147 (cart. de l'abb. du Paraclet). — *Vena*, 1150 (Gall. christ. inst. t. IV, p. 141). — *Vanne*, 1201-1222 (cart. comitum Campaniæ). — *Veneta*, 1618 (Papire Masson, p. 179). — *Venne*, 1675 (Hadrien de Valois, *Not. Gall.* p. 591). — *Vannes*, XVIIIe s^e (carte de Cassini).

VANNE (LA), m^in, c^ne des Bordes. — Anc. hameau.

VANNES-TRANCHINES (LES), c^on de Saint-Julien. — *Vanna Trecensis*, 1222 (cart. de l'Hôtel-Dieu-le-Comte). — *Écluse Troiessine*, 1267 (cart. du Temple). — *Vannes Troissines*, *Vannes Tricassines*, *Vannes Tranchines*, XIVe s^e (arch. munic. de Troyes).

Ouvrage d'art barrant la Seine à l'entrée de la dérivation qui arrose la ville de Troyes et permettant de mettre à sec la dérivation dont il s'agit; aurait été détruit dans le cours du XVIe siècle.

VANPRIN, bois, c^ne de Bourdenay. — *Bois Vanprin*, XVIIIe s^e (carte de Cassini).

VAR (FONTAINE DE), au territ. de Virey-sous-Bar.

VARENNES (LES), f. c^ne de Marnay.

VARENNES (LES), f. c^ne de Vendeuvre-sur-Barse; anc. fief. — *Les Varennes*, 1550 (Mém. mss. sur Vendeuvre).

VASSAULES (LES), h. c^ne de la Chapelle-Saint-Luc. — *Domus Vadivassalis*, 1206 (cart. de l'abb. de Saint-Loup). — *Vacelle*, 1222 (*ibid.*). — *Les Vassols*, XVIIIe s^e (carte de Cassini).

VASSEURS (LES) ou LES GRANDS-VASSEURS, anc. h. auj. f. c^ne d'Ormes. — *Les Vasseux*, XVIIIe s^e (pouillé). — *Les Vasseurs*, XVIIIe s^e (carte de Cassini).

VASSEURS (LES PETITS-), m^in, c^ne du Chêne. — *Les Petits Vasseurs*, 1682 (ch. de l'Hôtel-Dieu-le-Comte).

VAU (LE), h. c^ne de Metz-Robert; anc. paroisse. — *Le Vau*, 1543 (ch. de l'abb. de Montier-la-Celle). — *Vaux*, XVIIIe s^e (carte de Cassini).

VAU (LE), h. c^ne de Montfey. — *Vaux*, XVIIIe s^e (carte de Cassini).

VAUBADON, h. c^ne de Saint-Mards-en-Othe. — *Vaubadon*, XVIIIe s^e (carte de Cassini).

VAUBANTON, localité disparue, dans la plaine (mieux la vallée) où coulé l'Arce, ainsi indiquée dans l'*Histoire de Bar-sur-Seine* par Coutant, d'après M. Lapérouse, *Hist. de Châtillon*.

VAUBERCEY, fief seign., h. et chât., c^ne de Blaincourt; anc. village, auj. réuni à celui de Blaincourt. — *Watiberce*, 1173 (ch. de l'abb. de Boulancourt). — *Vuaberce*, 1173 (cart. de l'abb. de la Rivour). — *Wauberceie*, 1179 (ch. de l'abb. de Clairvaux). — *Warberceye*, 1185 (ch. de l'abb. de Montier-la-Celle). — *Walberceium*, 1187 (ch. de l'abb. de Boulancourt). — *Waberceyum*, 1201 (cart. de l'abb. de la Rivour). — *Vuaberceium*, 1209 (*ibid.*). — *Waubercieis*, *Waubercies*, *Wabercies*, *Vaubernes*, vers 1222 (livre des vassaux). — *Wauberci*, *Walberci*, *Wauberceium*, 1240 (ch. de l'abb. de Saint-Loup). — *Vaubrecei*, 1309 (*ibid.*). — *Vaubercey*, XVIe s^e (liste des par. du dioc.).

VAUBONOT, f. territ. de Loches, XIVe s^e; auj. détruite.

VAUBURON, anc. village près de Chazerey; détruit. — *Vaulburon*.

Mentionné dans la carte du *Pagus Tornodurensis* (Ann. de l'Yonne, 1845, 3e partie, p. 184).

VAUCÉS (LES), bois, c^ne de Jaucourt.

VAUCHASSIS, c^on d'Estissac. — *Vallis Charci*, 1188 (cart. gén. de l'Yonne). — *Vallis Carcis*, 1198 (ch. du Hayer de Chennegy). — *Valcharci*, 1201-1222 (cart. comitum Campaniæ). — *Valcharcis*, 1235 (ch. de l'abb. de Montier-la-Celle). — *Valcharceium*, 1236 (*ibid.*). — *Vaucharsi*, 1252 (Camusat, *Promptuarium*, f° 287). — *Vaucharceium*, 1263 (ch. de l'abb. de Notre-Dame-des-Prés). — *Vaucharci*, *Vacherceium*, 1269 (*ibid.*). — *Vaucharcis*, avant 1285 (extenta comitatus Campaniæ). — *Vaucharchies*, *Vaucharciis* (*Bois de*), 1285 (compte des rec. et dép. du comté de Champagne). — *Vaucharraz*, 1314 (D. Bouquet, *Subside pour l'ost de France*). — *Valcharceyum*, 1322 (D. Bouquet, *Caroli IV mansiones*). — *Vaucharcis*, *Vaucharcix*, 1328 (prisie de Villemor). — *Vaucharceyum*, 1381 (arch. de la ville de Troyes, compte mss. orig.). — *Vaucharceys*, 1518 (ch. de l'abb. de Montier-la-Celle). — *Vaulcharsis*, 1520 (inv. de titres concernant la comm^rie de Troyes). — *Vauchassis*, 1693 (ch. de l'abb. de Montier-la-Celle). — *Vaucharchi*, XVIIIe s^e (pouillé). — *Valcharti*, XVIIIe s^e (Courtalon, *Top.* t. III, p. 175).

Dioc. et cout. de Troyes; siége particulier du baill. de Troyes, comprenant Vauchassis, Lainesaux-Bois, Breban, Chevillelle, la Folie, Heurtebise, la Vallée-de-Gloire, Errey, Messon et Villecerf; gouv. et général. de Champagne; élect. de Troyes.

VAUCHASSIS (BOIS DE), c^ne de Vauchassis. — *Bois de Vaucharchies*, *Vaucharciis*, 1285 (compte des rec. et dép. du comté de Champagne).

VAUCHONVILLIERS, c^on de Vendeuvre-sur-Barse. —

Waschoviler, 1179 (cart. de l'abb. de la Rivour). — *Wauchoviler*, 1209 (cart. de l'abb. de Clairvaux). — *Wauchonvilers*, 1218 (ch. de l'abb. de Clairvaux). — *Walchviler*, *Waschiviller*, 1229 (cart. de l'abb. de la Rivour). — *Wauchonviller*, 1229 (cart. de l'abb. de Clairvaux). — *Vauchoviler*, 1240 (vente à Gérard de Durnay). — *Vauchonvillarium*, 1299 (ch. du chap. de Saint-Maclou). — *Vauchonvilliers*, 1550 (Mém. mss. sur Vendeuvre). — *Vaulchonvilliers*, 1553 (extr. et État somm. du baill. de Troyes). — *Vaucheronvilliers*, 1679 (carte de Sanson).

Dioc. anc. de Langres; cout. et baill. de Troyes; châtell. de Vendeuvre; gouv. et général. de Champagne; élect. de Bar-sur-Aube.

Vauclairon (Bois de), c^on^ de Balnot-la-Grange. — *Bois de Vauclairon*, 1518 (ch. de Balnot-la-Grange, arch. comm.).

Vaucogne, c^on^ de Ramerupt. — *Vasconia*, XIIIe s^e^ (ch. du prieuré de Ramerupt). — *Faucognie*, 1201-1205 (feoda Campaniæ). — *Guasconia*, 1209 (Gall. christ. inst. t. XII, p. 286). — *Faucoigne*, 1235 (ch. de l'abb. de Montiéramey). — *Vascognia*, 1407 (pouillé). — *Vaucogne*, *Vaulcongne*, (liste des par. du dioc.). — *Vascognya*, XVIe s^e^ (pouillé). — *Waucoigne*, 1621 (And. Duchesne, *Hist. de la maison de Châtillon*). — *Vaucogne*, XVIIIe s^e^ (pouillé).

Dioc. anc. de Troyes; cout. et baill. de Chaumont; gouv. et général. de Champagne; élect. de Bar-sur-Aube.

Vaucouard-les-Trois-Maisons, h. c^ne^ de Saint-Mards-en-Othe. — *Vaucouart*, 1328 (prisie de Villemor). — *Les trois Vaucouards*, XVIIIe s^e^ (pouillé). — *Le Grand Vaucouard*, XIXe s^e^ (recens. de 1861).

Vaudemanche, f. c^ne^ de Gérosdot. — *Grangia vie Dominiche*, 1139-1143 (cart. de l'abb. de la Rivour). — *Voedemenge*, *Valdemange*, 1146-1169 (*ibid.*). — *Vodemenche*, 1161 (*ibid.*). — *Via Domenchia*, 1170 (*ibid.*). — *Via domenche*, *Vin Domenge*, 1182-1185 (ch. orig. de l'abb. de la Rivour). — *Grangia quæ via Domange dicitur*, 1182 (Camusat, *Promptuarium*, f° 321). — *Villa Domange*, 1201 (feoda Campaniæ). — *Grangia que vocatur vin Dominica*, 1209 (ch. de l'abb. de la Rivour). — *Vaudemanche*, 1553 (extr. et État somm. du baill. de Troyes).

Vaudepart, f. c^ne^ de Villeloup. — *De Valle parsorum*, *Vallis passuum*, 1147 (cart. de la léproserie de Troyes). — *Vallis de Pars*, 1167 (*ibid.*). — *Vallis Passon*, 1261 (*ibid.*). — *Vallis de Passu*, 1271 (*ibid.*).

Vaudepuis, f. c^ne^ d'Ossey-les-Trois-Maisons.

Vaudeplits, f. c^ne^ de Pars-lez-Romilly.

Vaudes, c^on^ de Bar-sur-Seine. — *Wauda*, 1160 (cart. de l'abb. de Molême). — *Vade*, *Vadez*, 1193 (ch. du prieuré de Foicy). — *Vaudes*, 1203 (cart. et arch. de la léproserie de Troyes). — *Vaude*, 1203 (cart. du Temple). — *Waudes*, 1203 (ch. de l'abbaye de Notre-Dame-des-Prés). — *Vallis*, 1219 (cart. de Champagne). — *Waude*, 1219 (ch. de l'abbaye de Notre-Dame-des-Prés). — *Vaudæ*, 1332 (cart. et arch. de la léproserie de Troyes). — *Maladrerie de Vaudes*, XIVe s^e^ (cart. de l'Hôtel-Dieu-le-Comte). — *Vauldes*, XVIe s^e^ (liste des par. du dioc.).

Dioc. anc., cout. et baill. de Troyes; châtell. d'Isle en partie, et du siége particulier de Rumilly pour le surplus; gouv. et général. de Champagne; élect. de Troyes.

Vaudremont, fief, c^on^ de Montmorency. — *Vaudremont*, XVIIIe s^e^ (Courtalon, *Top.* t. III, p. 360).

Vaudremont (La Motte de), fief, territ. d'Estissac; auj. disparu. — 1328 (arch. de la famille de la Rochefoucauld).

Vaudron, h. c^ne^ de Balnot-la-Grange. — *La granche de Vauderon*, 1328 (prisie de Villemor). — *Vaudron*, 1518 (ch. de Balnot-la-Grange, arch. de cette commune).

Vaugelé, h. c^ne^ d'Estissac. — *La granche de Vaugelay*, 1328 (prisie de Villemor). — *Vaugeley*, 1553 (extr. et État somm. du baill. de Troyes). — *Vaugelai*, XVIIIe s^e^ (pouillé). — *Vaugelet*, XVIIIe s^e^ (carte de Cassini).

Vaugeley, h. c^ne^ de Méry-sur-Seine.

Vaugoulay, f. c^ne^ de Dierrey-Saint-Pierre; auj. détruite. — *Vaugelay*, 1328 (prisie de Villemor).

Vaujeraine, h. c^ne^ de Paisy-Cosdon. — *Vallis Jusana*, 1151 (ch. de l'abb. de Dilo). — *Vallis Gisana*, 1151 (cart. gén. de l'Yonne). — *Vauljusainnes*, *Vauljusaines*, 1328 (prisie de Villemor). — *Vaulivrannes*, *Vauljuranne*, 1553 (extr. et État somm. du baill. de Troyes). — *Vaulivranes*, *Vaujurenne*, XVIIIe siècle (pouillé). — *Vaujureine*, *Vaujurennes*, *Vauljurannes*, XVIIIe siècle (Courtalon, *Top.* t. III, p. 166).

Vaujure, h. c^ne^ de Saint-Phal; auj. détruit. — *Vaujure*, XVIIIe s^e^ (pouillé). — *Vaujure*, XVIIIe s^e^ (Courtalon, *Top.* t. III, p. 129).

Vaulx (Cens de), territ. de Vanne. — 1561 (arch. départ. G. 1500).

Vaumoncœur, f. c^ne^ de Chamoy. — *Vaunor?* 1234 (ch. de l'abb. de Montier-la-Celle). — *Vaumonceul*, 1328 (prisie de Villemor). — *Vaubmoncœur*, de la seign. d'Isle, 1503 (Bibl. nat. collect. de Champagne, t. XVII). — *Vaumoncœur*, XVIIIe s^e^ (pouillé).

— *Vaunonneau*, XVIIIe siècle (Courtalon, *Top.* t. III, p. 129).

VAUPICAT, f. c^ne d'Auxon; auj. détruite. — *Vaupicat*, XVIIIe siècle (carte de Cassini).

VAUPOISSON, c^on de Ramerupt. — *Vadum Passonis*, 1104 (ch. du prieuré de Ramerupt). — *Vadipasson*, 1118 (*ibid.*). — *Guepassum*, 1166 (*ibid.*). — *Vadepasson*, 1176 (*ibid.*). — *We Parsont*, vers 1222 (livre des vassaux). — *Vadum Passionis*, 1225 (cart. de l'abb. de la Rivour). — *Vadipassonis*, 1457 (rôle, fonds de Saint-Pierre, arch. de l'Aube). — *Vaulz passiem*, *Voix passon*, XVIe s^e (liste des par. du dioc.). — *Vaupoisson*, XVIIIe s^e (pouillé). — *Voepasson*, XVIIIe s^e (carte de Cassini). — *Vadoposso*, *Voipasson*, *Veopasson*, *Vipasson*, *Voix poisson*, *Ozanne-la-Belle*, XVIIIe s^e (Courtalon, *Top.* t. III, p. 479).

Dioc. anc. de Troyes; cout. et baill. de Chaumont; gouv. et général. de Champagne; élect. de Troyes.

VAUPRUR (BOIS DE), c^ne de Bourdenay.

VAURIOT (LA), m^in à vent; auj. détruit. — *La Vauriot*, XVIIIe s^e (carte de Cassini). — *Lavorio*, *fief*, XVIIIe s^e (Courtalon, *Top.* t. III, p. 75).

VAURIOT (LA), LA VOIE RIOT, LA VOIE ROYALE, LA VORIAU, anc. voie romaine, probablement gauloise, commençant sur le territ. de Saint-Pouange, en quittant la voie romaine d'Auxerre à Troyes; de ce point, elle se dirige sur Payns, en traversant les territ. de Laines-aux-Bois, Saint-Germain, Torvilliers, etc. puis passe la Seine et se dirige, par les villages des Chapelles, sur la rivière d'Aube.

VAUROISE (BOIS DE), c^ne de Villemoiron.

VAUROISES (LES), lisière du bois, c^ne de Saint-Mards. — *Les Vauroises*, XVIIIe s^e (carte de Cassini).

VAUSANVIE (BOIS DE), c^ne de Paisy-Cosdon.

VAUSSEMAIN, h. c^ne de Sommeval; autrefois hameau, avec chapelle royale. — *Waucemain*, XIIIe s^e (bibl. de Troyes, ms. 365). — *Vaucemain*, *Vaussemain*, 1328 (prisie de Villemor). — *Capella Beate Marie de Vaussemain*, 1407 (pouillé). — *Vaulsemain*, 1552 (inv. de titres conc. la comm^rie de Troyes). — *Vosmin*, XVIIIe siècle (carte de Cassini). — *Vossemin*, *Vauchemin*.

VAUSUREY, gagn., c^ne d'Onjon ou de Bouy; auj. détruit. — 1553 (État du baill. de Troyes).

VAUTREPUIS ou VAUX-PUITS, anc. paroisse, auj. ham. c^ne de Mailly. — *Vallis Putei*, 1181-1185 (cart. de l'abb. du Paraclet). — *Vallis Pucti*, 1407 (pouillé). — *Vallis Puteum*, 1457 (rôle, fonds de Saint-Pierre, arch. de l'Aube). — *Capella de Valle Putei*, XVIIe s^e (pouillé). — *Vautrepuis*, XVIIIe s^e (*ibid.*).

En 1456, l'église devint chapelle de Romainecourt.

VAUX, château, c^ne de Fouchères.

VAUX, gagnage, c^ne de Jully; auj. détruit. — 1553 (État du baill. de Troyes).

VAUX (LES), h. c^ne de Magny-Fouchard; détruit au plus tard au XVIIIe siècle. — 1553 (État du baill. de Troyes).

VÉLUE (FONTAINE DE LA), au territ. des Riceys.

VENDEUVRE-SUR-BARSE, ch.-l. de c^on, arrond. de Bar-sur-Aube. — *Vindovera* (monnaies mérovingiennes). — *Vendovera*, 664 (D. Bouquet, *Rec. des Hist. gaul. et franç.* t. IV, p. 647). — *Vendopera*, 865 (Annales de Saint-Bertin). — *Villa Venderevensis*, 878 (concile de Troyes). — *Vendoperum*, 1080 (cart. de l'abb. de Molême). — *Vindovrium*, 1097 (*ibid.*). — *Sanctus Georgius de Vendopera*, XIIe s^e (Mém. mss. sur Vendeuvre). — *Castrum Vendopere*, XIIe s^e (*ibid.*). — *Vendoberum*, 1119 (cart. de l'abb. de Molême). — *Castrum Vendoperanse*, 1121 (ch. de l'abb. de Montiéramey). — *Vendopere*, 1121-1145 (ch. du prieuré de Foicy). — *Vandopera*, 1136-1161 (ch. de l'abb. de Clairvaux). — *Vandeuvra*, 1143 (cart. gén. de l'Yonne). — *Vendoprum*, 1151 (Camusat, *Promptuarium*, f° 176). — *Vandeuvre*, 1213 (ch. de l'abb. de Notre-Dame-aux-Nonnains). — *Vandeperre*, *Vandueuvre*, vers 1222 (livre des vassaux). — *Venduevres*, 1244 (vente à Gérard de Durnay). — *Vendeuvre*, 1285 (compte des rec. et dép. du comté de Troyes) et 1590 (arch. munic. de Troyes, A. 23). — *Vanduevre*, 1295 (Hist. de Vendeuvre). — *Vandoperia*, 1407 (pouillé). — *Vandoperæ*, 1533 (Nicolas Bourbon-le-Jeune, *Nugæ*, Vascosan, 1533). — *Vendœuvre*, 1553 (extr. et État somm. du baill. de Troyes). — *Vandoperosum castrum*, 1610 (Papire Masson, p. 160). — *Vendoara*, 1675 (Hadrien de Valois, *Notit. Gall.* p. 591). — *Vandœuvre*, 1679 (carte de Sanson). — *Vendœuvres*, XVIIIe s^e (carte de Cassini).

Dioc. anc. de Langres; cout. et baill. de Troyes; gouv. et général. de Champagne; élect. de Bar-sur-Aube.

Il y avait un prieuré dépendant de l'abb. de Cluny, sous le vocable de Saint-Georges; l'église de ce prieuré, du XIIe siècle, existe encore en partie. — Cimetière mérovingien sur l'emplacement de la gare.

Château dépendant du fisc royal en 664; on y battit monnaie. — Château féodal des plus considérables pendant les guerres du XIVe, du XVe et du XVIe siècle; grande et belle habitation seigneuriale depuis le commencement du XVIIe siècle.

La châtellenie de Vendeuvre comprenait en 1553 :

les Bés ou ferme de Danrot, Briel, Cesse, Champ-au-Roi, Couvaut, les Époisses, Forêt, la Forêt de Rougemont, les Forges-d'en-bas, la Loge-aux-Chèvres, les Marisis, Marolles, les Moulins-Cornet, Profondefosse, la Reclaye, la Routelle, les Routes croisées, Thieffrain, le Valsuzenay, les Varennes, Vauchonvilliers, Vendeuvre, la Villeneuve-au-Chêne et la Ville-au-Bois.

Le canton de Vendeuvre, créé en exécution du décret du 15 janvier 1790, dépendait du district de Bar-sur-Aube et se composait de 11 municipalités, qui étaient: Amance, Argançon, le Champ-au-Roi, la Loge-aux-Chèvres, Magny-Fouchard, la Maison-des-Champs, le Valsuzenay, Vauchonvilliers, Vendeuvre, la Ville-au-Bois et la Villeneuve-au-Chêne. En l'an VII, le Valsuzenay fut supprimé comme municipalité. En l'an IX, le canton de Vendeuvre, outre les communes nommées ci-dessus, comprit celles qui suivent: Bligny, Bossancourt, Dolancourt, Fravaux, Jessaint, Juvanzé, Meurville, Spoy, Tranne, Unienville, ce qui en porta le nombre à 20. — Chef-lieu de canton ecclésiastique renfermant 15 paroisses ou succursales: Amance, Argançon, Bligny, Bossancourt, Dolancourt, Fravaux, Jessaint, la Loge-aux-Chèvres, Magny-Fouchard, Meurville, Spoy, Tranne, Vauchonvilliers, la Ville-au-Bois-lez-Vendeuvre et la Villeneuve-au-Chêne.

Vendue-Charles (La), anc. seigneurie d'Isle-Aumont. — *La Vendüe Charle*, 1705 (rolle des jurées et bourgeoisies d'Aumont).

Vendue-Mignot (La), c^on de Bouilly. — *La Vendue Mignot*, 1328 (prisie de Villemor). — *Venda Mignoti*, 1329 (arch. départ. fonds de l'Hôtel-Dieu-le-Comte). — *Venda Mignoti juxta Tegulariam*, *Vente Mignot*, 1329 (ch. de l'Hôtel-Dieu-le-Comte). — *Vendues Mignot*, XVIIIe s^e (pouillé). — *Vendumignot*, 1705 (rolle des jurées et bourg. d'Aumont).

Dioc. anc., cout. et baill. de Troyes; châtell. d'Isle-Aumont; gouv. et général. de Champagne; élect. de Troyes.

Vendues-Fontaines (Les) ou les Ventes-Fontaines, h. c^ne de Lantages. — *Vente Fontaine*, 1705 (rolle des jurées et bourgeoisies d'Aumont).

Vendues-Lévêque (Les), anc. h. de la seigneurie d'Isle-Aumont, c^ne des Loges-Margueron. — *La Vendue Levesque*, 1328 (prisie de Villemor). — *Les Vendues l'Évêque*, XVIIIe s^e (pouillé).

Vente-de-l'Avocat (La), bois, c^ne de Maraye-en-Othe.

Ventes (Les), h. c^ne d'Ervy. — *Les Ventes*, XVIIIe s^e (carte de Cassini).

Ventes (Les), h. c^ne de Montey.

Ventes-Vinot (Les), c^ne de Saint-Mards-en-Othe.

Verdun, anc. h. auj. f. c^ne de Saint-Julien. — *Verdun*, 1553 (extr. et État somm. du baill. de Troyes). — *Verdien*, XVIIIe s^e (pouillé).

Verdun, anc. fief, territ. de la Villeneuve-au-Chêne; détruit au XIVe s^e (inv. des arch. de la seign^ie de la Villeneuve).

Vérien (Étang), c^ne de Montceaux.

Vérien (Le), ruiss. affl. de la rive gauche de l'Hozain; de Rumilly-lez-Vaudes à Cormost. — *Ru Verien*, XVIIIe s^e (carte de Cassini).

Vermoise, f. et chât. c^ne de Sainte-Maure. — *Walmasia*, 1122-1149 (ch. du prieuré de Foicy). — *Vermoise*, *Vermoyse*, 1317 (lettre de Saladin d'Anglure et de Jean de Vermoise, baillis de Troyes).

Anc. hameau dont une partie dépendait de Sainte-Maure et l'autre de Saint-Benoît-sur-Seine. — Joli manoir du XVIe siècle, qui conserve en bon état son élégant donjon.

Vermoise (Moulin de), c^ne de Sainte-Maure; détruit au XVIIIe siècle. — Mentionné dans les titres de propriété de Vermoise.

Vernet, m^in, c^ne d'Arentières.

Vernon-Fays, f. c^ne d'Arentières. — *Vernon Fait*, XVIIIe s^e (carte de Cassini).

Vernonvilliers, c^ne de Soulaines. — *Gerulvillare*, 856 (D. Bouquet, *Rec. des Hist. gaul. et franç.* t. VIII, p. 549). — *Garnumvillare*, 1097 (cart. de l'abb. de Molême). — *Warnovillare*, 1108 (*ibid.*). — *Guarnovillare*, 1110 (*ibid.*). — *Guarnovilla*, 1128 (*ibid.*). — *Guarnoviler*, 1135 (*ibid.*). — *Warnonvillare*, 1177 (ch. de l'abb. de Boulancourt). — *Warnonviler*, 1187 (*ibid.*). — *Warnonviller*, XIIIe s^e (bibl. de Troyes, mss. 365). — *Varnovillare*, 1407 (pouillé). — *Varnonvillare*, 1428 (*ibid.*). — *Vernonvilliers*, 1453 (ch. du chap. de Saint-Maclou). — *Varnonvilliers*, 1468 (*ibid.*). — *Vernonvillare*, XVIe s^e (pouillé). — *Varnunvilliers*, XVIe s^e (liste des paroisses du diocèse).

Pagus Breonensis; dioc. anc. de Troyes; cout. et baill. de Chaumont; gouv. et général. de Champagne; élect. de Bar-sur-Aube.

Verpie (Étang de la), c^ne de Vendeuvre-sur-Barse.

Verpillières, c^on d'Essoyes. — *Vulpelerie*, 1101 (cart. de l'abb. de Molême). — *Vulpilerie*, *Vulpillerie*, 1231 (*ibid.*). — *Warpillerie*, *Verpillerie*, 1233 (*ibid.*). — *Vulpellerie*, *Vulpillarie*, 1234 (*ibid.*). — *Grangia de Verpilleria*, 1148 (Camusat, *Promptuarium*, f° 366). — *Wulpeillere*, *Wulpillere*, 1164 (ch. de l'abb. de Clairvaux). — *Verpilere*, 1201 (*ibid.*). — *Wlpilleres*, *Urpilers*, vers 1222 (livre des vassaux). — *Verpilerie*, 1233 (Choppin, *De Politia ecclesiastica*, p. 530). — *Vaupillerie*, 1233

(cart. de Champagne). — *Verpillières*, 1379 (dén. gén. des fiefs, Bibl. nat. coll. Delamarre, t. III, mss. Vignier). — *Verpilliere*, 1603 (terr. du duché de Beaufort). — *Verpilieres*, XVIIIe s^e (carte de Cassini). — *Vespertilliæ*, XIXe s^e (Tynturié, *Notice sur Cunfin*).

Dioc. anc. de Langres; cout. et baill. de Chaumont; gouv. et général. de Champagne; élect. de Bar-sur-Aube.

VERRERIE (FONTAINE DE LA), territ. de Meurville. — 1res années du XVIe siècle (partage des seigneuries de Spoy, de Meurville et de Bligny).

VERRERIES (LES), h. c^ne du Petit-Mesnil. — *Les Verreries*, XVIIIe s^e (carte de Cassini).

VERRICOURT, c^on de Ramerupt. — *Varricort*, 1201 (cart. de l'abb. de Saint-Loup). — *Waricort*, vers 1222 (livre des vassaux). — *Warricuria*, 1287 (ch. de l'abb. de Notre-Dame-des-Prés). — *Varricourt*, 1328 (prisie de Villemor). — *Varricuria*, 1381 (arch. de la ville de Troyes, compte mss. orig.). — *Verricuria*, 1407 (pouillé). — *Vericour*, 1673 (Caumartin, *Proc.-verb.*). — *Verricour* (pouillé). — *Vericourt*, XVIIIe siècle (carte de Cassini).

Dioc. anc. de Troyes; cout. et baill. de Chaumont; gouv. et général. de Champagne; élect. de Troyes.

VERRIÈRE (LA), fief de la paroisse de Pouy, dépendant de l'abb. de Vauluisant, appartenant, au XVIIIe siècle, au marquis d'Argenteuil et relevant de la seigneurie de Pouy. — Auj. disparu.

VERRIÈRES, c^on de Lusigny. — *Verrere*, 1145 (ch. du prieuré de Foicy). — *Verrerie*, 1179 (cart. de la léproserie de Troyes). — *Verrieres*, XIIIe s^e (bibl. de Troyes, mss. 365). — *Vererie*, 1309 (procès des Templiers). — *Verrie*, 1381 (arch. de la ville de Troyes, compte mss. orig.). — *Verieres*, 1520 (inv. et titres de la comm^rie de Troyes).

Dioc. anc., cout. et baill. de Troyes; châtell. d'Isle-Aumont; gouv. et général. de Champagne; élect. de Troyes.

VERROIS, h. c^ne de Villadin; auj. détruit.

VERSEUIL ou VERSOL, gagn., c^ne d'Arembécourt; auj. détruit. — 1163 (Mathieu, év. de Troyes, donne à l'abb. de la Chapelle-aux-Planches.....). — *Verzol*, XIIe s^e (arch. départ. G. 540). — *Versol* (Courtalon, *Top. du dioc. de Troyes*, t. III, p. 367).

VERT, h. c^ne d'Auxon, avec chapelle. — *Vert*, 1225 (Ann. de l'Yonne, 1847, 3e partie, p. 51). — *Ver*, 1227 (cartul. comitum Campaniæ). — *Verre*, 1328 (prisie de Villemor).

VERT-DE-MAI, f. c^ne de Braux; anc. fief indépendant ou de franc-alleu. — *Verdemet*, 1643 (Foy et homm. de divers seigneurs). — *Ver de Mey*, XVIIIe s^e (carte de Cassini).

VERTUS (Marne), bailliage. — Avant 1790, ce bailliage comprenait le village de Poivre, renfermé dans le dép^t de l'Aube; on y suivait la coutume de Vitry-le-François.

VERULAINES, village détruit, sur le territ. de Rilly-Sainte-Syre. — Une voie qui y aboutit et la contrée qu'elle traverse s'appellent encore ainsi.

VIÂPRES-LE-GRAND, c^on de Méry-sur-Seine; prieuré dépend. de l'abb. de Tous-les-Saints (Marne). — *Vicus Asper*, 753 (ch. de l'abb. de Montier-la-Celle). — *Viaspera*, 1062 (Gall. christ. inst. t. X, p. 154). — *Viaspre*, *Viasprum*, 1153 (ch. de l'abb. de Montier-la-Celle). — *Viasperum*, 1207 (Camusat, *Promptuarium*, f° 354). — *Viapres*, 1222-1229 (feoda Campaniæ). — *Grangia de via Aspera*, 1236 (ch. de l'abb. de Montier-la-Celle). — *Viaspera magna*, 1407 (pouillé). — *Viaspra magna*, 1428 (*ibid.*). — *Viapera*, *Viâpre le Grand*, XVIIIe s^e (*ibid.*). — *Grand Viapre*, XVIIIe s^e (carte de Cassini). — *Viaspres le Grand*, XVIIIe s^e (Courtalon, *Top.* t. III, p. 479).

Pagus Artiacensis; dioc. ancien de Troyes; cout. de Meaux; baill. de Sézanne; gouv. et général. de Champagne; élect. de Troyes.

VIÂPRES-LE-PETIT, c^on de Méry-sur-Seine. — *Mantavia*, 753 (ch. de l'abb. de Montier-la-Celle). — *Viaspera parva*, 1381 (arch. de la ville de Troyes, compte mss. orig.). — *Viaspra parva*, 1428 (pouillé). — *Viaspre le Petit*, XVIe s^e (liste des par. du dioc.). — *Cananeias*, XVIIIe s^e (pouillé). — *Petit Viapre*, XVIIIe s^e (carte de Cassini). — *Viaspres le Petit*, autrefois *Canoncias*, XVIIIe s^e (Courtalon, *Top.* t. III, p. 480).

Pagus Artiacensis; dioc. ancien de Troyes; cout. de Meaux; baill. de Sézanne; gouv. et général. de Champagne; élect. de Troyes.

VIEILLE-ÉGLISE (LA), contrée du territ. de Chappes où l'on rencontre des débris de constructions. — Mentionnée dans des titres particuliers.

VIEILLE-FORÊT (LA), anc. hameau de la seigneurie d'Isle-Aumont; auj. détruit. — *La Vieille Forest*, 1543 (ch. de l'abb. de Montier-la-Celle).

VIEILLES-FOURCHES (LES), éc. c^ne de Chaource.

VIEILLES-MAISONS (LES), h. c^ne d'Arembécourt, au S.; auj. détruit.

VIEILLES-VIGNES (LES), h. c^ne de Balignicourt.

VIEILLES-VIGNES (LES), h. c^ne de Saint-Parres-lez-Tertres.

VIEILLES-VIGNES (RU DES), territ. de Bernon.

VIEILLE-TUILERIE (LA), éc. c^ne d'Épothémont.

Viélaines, h. c^ne de Rosières. — *Villaines*, 1285 (compte des rec. et dép. du comté de Champ.). — *Laignes-vielz*, 1462-1463 (arch. munic. de Troyes, E. 21). — *Laines*, 1480 (ch. de l'abb. de Montier-la-Celle). — *Vielz Laines*, 1520 (*ibid.*). — *Vielz Laynes*, 1537 (*ibid.*). — *Vielz Lainne*, 1628 (ch. de l'Hôtel-Dieu-le-Comte). — *Vieleynes*, 1659 (ch. de l'abb. de Montier-la-Celle). — *Vielaynes*, 1664 (*ibid.*). — *Vielaine*, XVIIIe s^e (pouillé). — *Vielaines*, XVIIIe s^e (carte de Cassini).

Vienne (La), ruiss. affl. de la rive gauche de la Seine; de Saint-André à Troyes. — *Vienne*, 1302 (ch. de l'abbaye de Montier-la-Celle). — *Fluvius qui dicitur Vienna*, 1319 (ch. du couvent des Jacobins).

Vieux-Moulin (Le), h. c^ne d'Arembécourt, à l'O.; auj. détruit.

Vieux-Moulin (Le), m^in, c^ne de Briel; détruit avant 1464. — Mentionné dans l'Inventaire des titres de la seigneurie de la Villeneuve-au-Chêne.

Vignaux (Les), h. c^ne de Barbuise. — *Les Vignaux*, XVIIIe s^e (carte de Cassini).

Vigne (Fontaine de la), au territ. des Riceys.

Vigne-Feché (Bois de), c^ne de Soligny-les-Étangs. — *Bois de Vigne Feché*, XVIIIe s^e (carte de Cassini).

Vignelle (Fontaine de), au territ. des Riceys.

Vignes (Les), f. c^ne de Saint-Hilaire. — *Le Vigne, les Vignes, la Vigne-Gervaise*, vers 1222 (livre des vassaux). — *Vigne*, XVIIIe s^e (carte de Cassini). — *Vignes*, XVIIIe s^e (Courtalon, *Top.* t. III, p. 215).

Vigne-Vaux (Bois de), c^nes de Baroville et de Bayel.

Vilaine (La), fontaine à Chaource, une des sources de l'Armance.

Vilermis....., nommé avec Sellières et Savières : situation inconnue. — 1207 (Camusat, *Promptuarium*, f° 355 r°).

Villa gallo-romaine, c^ne de l'Abbaye-sous-Plancy, à 6 kil. près de la ferme de la Perthe. — Substructions en silex, mêlées de tuiles romaines.

Villa gallo-romaine, c^ne d'Aix-en-Othe, aux sources de la Douce. — Substructions importantes mises au jour depuis quelques années et surtout en 1864; massifs considérables de maçonnerie, morceaux de sculpture, travaux hydrauliques, traces de bains antiques.

Villa gallo-romaine ou Camp romain, c^ne d'Allibaudières, avec substructions en silex, débris de tuiles romaines et de poterie, médailles des empereurs Commode, Alexandre Sévère, Posthume, et du césar Décentius (Camut-Chardon, *Rech. sur la ville d'Arcis-sur-Aube*, 79).

Villa gallo-romaine, c^ne d'Auxon, contrée de Blaine, et près de la belle source de la Blaine : connue dans le pays sous le nom de *Blanum*. — L'emplacement, traversé par la route actuelle de Troyes à Auxerre, est situé proche de la voie romaine qui suit la direction de cette route; il offre une étendue de plus de deux hectares. (Mém. de la Soc. acad. t. VI, p. 103; et Ann. de l'Aube, 1854.)

Villa gallo-romaine, c^ne de Balnot-sur-Laignes. — Substructions gallo-romaines importantes, avec piscine (Mém. de la Soc. acad. 2e série, VIII, 411).

Villa gallo-romaine, c^ne de Bercenay-en-Othe. — A l'O., dans la direction du Valdreux, au lieu appelé *Romilly*, emplacement couvert de débris gallo-romains.

Villa gallo-romaine, c^ne de Bessy, au N. E. — Substructions et tuiles gallo-romaines.

Villa gallo-romaine, c^ne de Bucey-en-Othe, au ham. du Grand-Chaas. — Substructions gallo-romaines.

Villa gallo-romaine, c^ne de Celles, sur l'emplacement de l'abb. de Mores (Ann. de l'Aube, 1856, p. 5 et 6, 2e partie).

Villa gallo-romaine, c^ne de Châtres, à l'O., sur la voie dite *de Saint-Germain*.

Villa gallo-romaine, c^ne de Coursan, contrée du Moulin à vent.

Villa gallo-romaine, c^ne de Courtenot. — Substructions découvertes en 1863, à l'O. de la route de Bar-sur-Seine et au S. de l'avenue du château de Vaux.

Villa gallo-romaine, c^ne de Cunfin, lieu-dit *la Confrérie*.

Villa gallo-romaine, c^ne de Doches, hameau de Rosson. — Substructions et tuiles à rebords (séances de la Société acad. du 15 mai 1863 à juillet 1864).

Villa gallo-romaine, c^ne d'Essoyes, située dans la contrée des Rôtures, près de la voie romaine conduisant d'Essoyes à Bar-sur-Aube. — On y a trouvé une piscine en mosaïque fabriquée avec une pierre calcaire des environs. Substructions explorées en 1863 par une commission de la Société académique de l'Aube.

Villa gallo-romaine, c^ne d'Estissac, lieu-dit *Logny*. — Espace renfermant de 10 à 12 hectares, entouré de tertres ou fins. Dans deux endroits, nombreux débris d'objets gallo-romains, tels que marbres variés, pierres polies, débris de tuiles à rebords et striées, substructions en silex, verre fondu dans un incendie, mosaïques, béton, etc., découverts en 1861 par M. Boutiot : l'un de ces lieux est situé au bord du marais; l'autre, sur le penchant de la colline située au S.

Villa gallo-romaine, c^ne de Loches, contrée du Val-Pallas. — Substructions gallo-romaines.

Villa gallo-romaine, c^ne de Magnicourt, lieu-dit *le Vieux-Moulin*, sur une étendue de plusieurs hectares. — Pierres n'appartenant pas au pays, tuiles romaines.

Villa gallo-romaine, c^ne de Neuville-sur-Seine, à l'O.

— Substructions gallo-romaines très-importantes et encore bien conservées; coquilles d'huîtres. Une grande piscine en a été extraite; elle est déposée au musée de Troyes. (Mém. de la Soc. acad. de l'Aube, 2e série, t. II, p. 22.)

Villa gallo-romaine, cne de Nozay, à 500m au S. E. du village. — Substructions gallo-romaines.

Villa gallo-romaine, cne d'Orvilliers. — Emplacement couvert de débris gallo-romains de toutes sortes.

Elle a été détruite par le feu.

Villa gallo-romaine, cne de Paisy-Cosdon, entre le ruiss. de la Nosle et la route de Nogent à Ervy. — Son emplacement comprend de 60 à 70 ares. On a découvert dans ce lieu de nombreux objets mobiliers, des fragments de marbres très-variés de couleur, des coquilles d'huîtres, et notamment une magnifique mosaïque dont les débris sont déposés au musée de Troyes. (Mém. de la Soc. acad. de l'Aube, 2e série, t. VI, p. 104.)

Villa gallo-romaine, cne de Pel-et-Der, lieu-dit *Oger*. — Substructions gallo-romaines, débris de vases et de tuiles romaines.

Villa gallo-romaine, cne des Riceys. — Substructions, monnaies, etc., découvertes en 1855.

Villa gallo-romaine, cne des Riceys, section de Riceys-Haut, lieu-dit *le Corroy*. — Substructions gallo-romaines sur une étendue de 50 à 60 ares. (Mém. de la Soc. acad. de l'Aube, 2e série, t. VI, p. 97.)

Villa gallo-romaine, cne de Saint-Germain, dans la contrée renfermée entre la ferme des Blancs-Fossés et Courcelles.

Villa gallo-romaine, territ. de Semoine. — Substructions et tuiles gallo-romaines.

Villa gallo-romaine, à Troyes, sur l'emplacement de l'abattoir élevé en 1857. — Nombreuses substructions; mosaïques ornées, aujourd'hui au musée de la ville; coquilles d'huîtres parmi de nombreux débris de céramique.

Villa gallo-romaine, cne d'Urville, lieu-dit *le Val de Millière*. — Substructions et tuiles gallo-romaines à l'E.

Villa gallo-romaine, cne de Vaupoisson, au S. — Substructions gallo-romaines au lieu où fut trouvée une statue en bronze d'Apollon déposée au musée de Troyes.

Villa gallo-romaine, cne de la Villeneuve-au-Châtelot, à la ferme du Châtelot.

Villa gallo-romaine, cne de Villeneuve-au-Chemin, lieu-dit *les Grandes-Fontaines*. — Aires en béton, tuiles à rebords, poterie, etc.

Villa gallo-romaine, cne de Vulaines, à l'E. de cette commune. — Emplacement situé sur le bord du marais : nombreux débris de marbres variés, de vases, de tuiles à rebords, de peintures murales, etc. Est-ce le *Clanum* des Itinéraires? — Explorée par M. Boutiot en 1862.

Villacerf, 1er canton de Troyes : autrefois hameau nommé *Sambleriæ*, ensuite *Saint-Sépulchre* ou *Saint-Pulchre*, enfin *Villacerf-le-Grand*, auj. Villacerf; le Petit-Villacerf étant *Riancey* (rive gauche de la Seine), suivant lettres patentes de mars 1688 (arch. jud. reg. des mandements, n° 19). — *Cœnobium S. Sepulcri*, 1010 (ch. de Saint-Pierre-le-Vif). — *Sanctum Sepulchrum*, 1083-1108 (ch. du prieuré de Dampierre). — *Sanctum Sepulchrum Cambleriense*, 1155 (Ord. des roys de France, t. VIII, p. 1). — *Sanctum Sepulchrum de Sambleriis*, 1207 (Camusat, *Promptuarium*, f° 354). — *Saint Sepulchre*, 1285 (compte des rec. et dép. du comté de Champagne). — *Saint Sepucre*, 1322 (ch. du prieuré de Foicy). — *Sainct Sepulcre*, XVIe s° (liste des par. du diocèse). — *Prioratus de Sancto Sepulchro*, XVIIe s° (pouillé). — *Villacerf-le-Grand*, 1674 (arch. jud. reg. des mandements, n° 15). — *Samblieres*, XVIIIe s° (*ibid.*). — *Sambleriæ, Saint-Pulchre, Villacervorum*, XVIIIe s° (Courtalon, *Top.* t. III, p. 139).

Dioc. anc., cout. et baill. de Troyes; gouv. et général. de Champagne; élect. de Troyes.

Prieuré du Saint-Sépulcre, dépendant de l'abb. de la Charité (Nièvre).

Villacerf fut érigé en marquisat en faveur de Colbert, en 1670. — 1674, lettres patentes changeant le nom de Saint-Sépulcre en celui de Villacerf-le-Grand. — Magnifique habitation du XVIIe siècle, créée par les Colbert; détruite vers 1830.

Villadin, cne de Marcilly-le-Hayer. — *Viler Adam*, 1266 (ch. de l'abb. de Scellières). — *Villariade*, 1407 (pouillé). — *Villeladain*, XVIe s° (liste des par. du dioc.). — *Villadain*, XVIIIe s° (pouillé). — *Villadin*, XVIIIe s° (carte de Cassini).

Dioc. anc. de Troyes; cout. et baill. de Sens; gouv. et général. de Champagne; élect. de Troyes.

En 1790, Villadin fut créé chef-lieu d'un canton du district de Nogent composé de 9 municipalités : Bercenay-le-Hayer, Faux-Villecerf, Marcilly, le Mesnil-Saint-Loup, Pâlis, Planty, Pouy, Sommefontaine-Saint-Lupien, Villadin et supprimé en l'an IX.

Village-du-Bas (Le), éc. de la cne de Pouy. — XIXe s° (carte du Dépôt de la guerre).

Villa in ponte, grange située sur l'Arce, entre Ville-sur-Arce et Villeneuve (D'Arbois de Jub. *Voyage paléogr.* p. 289).

Ville (Bois de), cne de Ville-sous-la-Ferté.

Ville (Bois de), cne de Ville-sur-Terre.

Ville (Étang de la), cne de la Villeneuve-au-Chêne.

— Sur sa chaussée passait l'ancien chemin royal de Troyes à Langres par Vendeuvre.

Mentionné à l'Inventaire des titres de la Villeneuve-au-Chêne en 1546.

Ville-au-Bois (La), fief sis à Vendeuvre; disparu au XVIIIe siècle. — Désigné dans la Déclaration des fiefs de la seigneurie de Vendeuvre faite en 1669 (Recueils de documents manuscrits).

L'emplacement de ce fief est occupé depuis environ quarante ans par la ferme du château.

Ville-au-Bois-lez-Soulaines (La), c^ne de Soulaines. — *Villa ad Boscum*, 1270 (cart. de Saint-Étienne de Troyes). — *Villa ad Nemus*, 1381 (arch. de la ville de Troyes, compte ms. orig.). — *Ville au Bois*, XVIe siècle (liste des par. du diocèse). — *Ville aux Bois*, 1673 (Caumartin, *Procès-verbal*).

Dioc. anc. de Troyes; cout. et baill. de Chaumont; gouv. et général. de Champagne; élect. de Bar-sur-Aube.

Ville-au-Bois-lez-Vendeuvre (La), ou la Ville-au-Der, h. c^ne d'Amance. — *Villa Nemoris*, 1179 (ch. de l'abb. de la Rivour). — *Villa ad Boscum, supra Amanciam*, 1243 (ch. de l'abb. de Clairvaux). — *La Vile au bois*, 1244 (vente à Gérard de Durnay). — *Villa au Boys*, 1288 (cart. du Temple). — *Villa ad Nemus*, 1407 (pouillé). — *Villeneuve aux Bois*, 1679 (carte de Sanson). — *La Ville aux Bois lez Vendoeuvres*, XVIIIe s^e (carte de Cassini).

Paroisse en 1381-1456. — Érigée en commune en 1792; réunie à celle d'Amance vers 1825.

Villebarot, h. dép. partie de la seign^rie de Pouilly, partie de la c^ne de la Chapelle-Saint-Luc. — *Villa Basot*, 1219 (carte de l'Hôtel-Dieu de Troyes). — *Vilebasot* (ch. de l'abb. de Notre-Dame-des-Prés). — *Villebarot*, 1553 (extr. et État somm. du baill. de Troyes).

Villebertin, chât. et f. c^ne de Moussey. — *Granchia de Vilebertain*, 1268 (ch. du prieuré de Foicy). — *Valbertain, Villebertain*, XIIIe s^e (bibl. de Troyes, mss. 365). — *Villa Bertini*, XIVe s^e (ch. de l'abb. de Montiéramey). — *Villaberten*, 1433 (arch. départ. G. 720). — *Villebertainum*, 1594 (Grosley, *Troyens célèbres*, t. II, p. 150).

Château fort ayant appartenu vers 1325 à Pierre Remy, trésorier de Charles IV, pendu à la mort du roi. — Auj. château moderne.

Villecerf, h. c^ne de Faux-Villecerf. — *Villecerf*, XVIIIe s^e (pouillé).

Villecerf, h. c^ne de Messon. — *Villacerf*, 1559 (ch. de l'abb. de Montier-la-Celle). — *Ville cerf*, XVIIIe s^e (pouillé).

Villechétif, 1er canton de Troyes. — *Villachet*, 1146-1169 (cart de l'abb. de la Rivour). — *Villa Chestini*, 1191 (Camusat, *Promptuarium*, f° 183). — *Villa Cestini*, 1208 (Gall. christ. inst. t. XII, p. 284). — *Villachetin*, 1218 (cart. de l'abb. de la Rivour). — *Villechétif*, XIIIe s^e (bibl. de Troyes, mss. 365).

Villefèvre, h. c^ne de Longpré; détruit au XVIIIe siècle. — *Grangia de Villefuerre*, 1210 (arch. du chât. de Vendeuvre). — *Villefeure*, 1215 (*ibid.*). — *Villefuere*, 1249 (*ibid.*). — *Villefevre*, 1553 (extr. et État somm. du baill. de Troyes).

Villehardouin, c^ne de Piney. — *Villa Arduini*, 1164 (cart. de l'abb. de Saint-Loup). — *Villa Harduini*, 1176 (ch. de l'abb. de Saint-Loup). — *Villa Hardoini*, 1201 (feoda Campaniæ). — *Villa Hardo*, 1209 (Gall. christ. inst. t. XII, p. 287). — *Vile Harduin*, vers 1222 (livre des vassaux). — *Vile-Hardouyn*, 1309 (ch. de l'abb. de Saint-Loup). — *Villahardoyn*, 1457 (rôle, fonds de Saint-Pierre, arch. de l'Aube). — *Ville Hardoyn, Ville Hardouyn*, XVIe s^e (liste des par. du dioc.).

Dioc. anc. de Troyes; cout. et baill. de Chaumont; gouv. et général. de Champagne; élect. de Troyes.

Ancien château fort dont l'emplacement est encore déterminé par une motte et des fossés profonds.

Villeloup, 2e canton de Troyes. — *Villa Lupi*, 1201 (feoda Campaniæ). — *Villa Luporum*, 1234 (ch. de l'abb. de Notre-Dame-des-Prés). — *Villeloups*, 1331 (ch. de l'Hôtel-Dieu-le-Comte). — *Villeloux*, XVIe s^e (liste des par. du dioc.). — *Villeloup*, XVIIIe s^e (carte de Cassini).

Dioc. anc., cout. et baill. de Troyes; mairie royale des Noës; gouv. et général. de Champagne; élect. de Troyes.

Villemaheu (Étang de), c^ne de Soulaines, avec château fort dans une île placée au milieu de l'étang, château détruit au XVIIe siècle. — *Villemaheu*, 1286 (ch. de l'abb. de Boulancourt). — *Étang de Villemaheu*, XVIIIe s^e (Courtalon, *Top.* t. III, p. 107).

Villemaur, c^on d'Estissac. — *Villa Mauri*, 1079-1089 (cart. de l'abb. de Molême). — *Villa Mortis*, au plus tard 1100 (ch. de l'abb. de Saint-Loup). — *Villemaurum*, 1122-1145 (ch. de l'abb. de Montiéramey). — *Villemor*, 1145-1169 (ch. de l'abb. de la Rivour). — *Vilemaurum*, 1146 (cart. gén. de l'Yonne). — *Vilemor*, 1146-1169 (cart. de l'abb. de la Rivour). — *Villamausorum*, 1147 (ch. de l'abb. du Paraclet). — *Villamaurum*, 1154 (ch. de l'abb. de Dilo). — *Villa Mori*, 1173 (cart. de la léproserie de Troyes). — *Villemauri*, 1210 (*ibid.*). — *Bois de Villemor*, 1285 (compte des rec. et dép.

du comté de Champagne). — *Villemor en Otte*, 1308 (liste des députés aux États). — *La maladerie de Villemor*, 1328 (prisie de Villemor). — *Villemaur*, 1553 (extr. et État somm. du baill. de Troyes). — *Villemort*, 1720 (ch. du Hayer de Chennegy). — *Villemaure, Hôtel-Dieu*, XVIIIe s^e^ (pouillé).

Dioc. anc., cout. et baill. de Troyes; duché-pairie non enregistré; gouv. et général. de Champagne; élect. de Troyes.

Prieuré en 1154, d'après Desguerrois, *Saincteté chrestienne*, f° 291; chapitre fondé par les seigneurs avant 1445, d'après Courtalon, *Topographie*, t. III, p. 179; doyenné transféré à Estissac en 1774.

Il y avait à Villemaur hôpital et maladrerie : l'hôpital fut détruit par le feu en 1594; la maladrerie supprimée au XVIIIe siècle et réunie aux hôpitaux de Troyes.

Ville entourée de murailles et de fossés. — Château fort près de la rivière de Vanne.

Villemaur eut des comtes particuliers avant sa réunion au domaine du comté de Champagne, dont il suivit le sort jusqu'en 1328 : cette année, par suite de traités ayant pour bases les droits de Jeanne, fille de Louis X, femme d'Eudes IV, duc de Bourgogne, sur le comté de Champagne, la châtellenie de Villemaur, avec celles de Maraye, de Chaource, d'Isle et de Payns, servit à l'assiette de 3,333 liv. 10 sous de rente qui lui furent accordées par Philippe VI, roi de France. Cette châtellenie comprenait Villemaur, Paisy, Fontvanne, Cosdon, Thuisy, etc. Elle fit partie des possessions des ducs de Bourgogne de la branche de Valois ou des branches cadettes de cette famille et passa par mariage ou succession aux maisons de Nevers, d'Albret, de Foix, de Clèves, de Gonzague et de Bourbon : Catherine de Bourbon la vendit; elle passa ensuite aux mains de la famille de Villemor, des Vignier, des Séguier, des Coislin, enfin dans la famille de la Rochefoucauld. — En 1650, la baronnie de Villemaur et la seigneurie de Saint-Liébauld furent érigées en duché, sous le nom de Villemaur, en faveur de Pierre Séguier, chancelier de France, et de ses successeurs tant mâles que femelles, nés et à naître en légitime mariage; en 1651, il obtint des lettres de surannation pour l'enregistrement des premières : ni les unes ni les autres ne furent enregistrées.

La châtellenie de Villemaur comprenait : Armentières, Basson, la Belle-Épine, Bercenay-en-Othe, Bercenay-le-Hayer, Bercenelle, les Bordes, le Bouloy, Bourg-de-Partie, Bucey-en-Othe, les Chaast (Grand et Petit), les Chaînettes, Chavaudon, Chennegy, Concise, Courmononcle, Craney, Dierrey-Saint-Julien, Dierrey-Saint-Pierre, les Essarts; Estissac, autrefois Saint-Liébault; Faux, Fontvanne, Lasnerey, les Maisons-Preau, Massicault, le Mesnil-Saint-Loup, Morey, le Mothois, les Moulins-Jeannets, Neuville-sur-Vanne, Nogent-en-Othe, Nuisement (moulins), Oiselet, Paisy-Cosdon, Pâlis, les Pennecières, le Plessis, Saint-Benoît-sur-Vanne, Surançon, Thuisy, les Vallées, Vallours, Vaugelé, Villemaur, Villemoiron, Volcon (la forge de).

Avant 1790, le doyenné de Villemaur dépendait de l'évêché de Troyes et comprenait 23 paroisses, savoir : Bercenay-en-Othe, Bucey-en-Othe, Chennegy, Dierrey-Saint-Julien, Dierrey-Saint-Pierre, Estissac, Faux, Fontvanne, Macey, Maraye, le Mesnil-Saint-Loup, Messon, Neuville-sur-Vanne, Paisy-Cosdon, Pâlis, Plantis, Prugny, Saint-Benoît-sur-Vanne, Saint-Mards, Vauchassis, Villadin, Villemaur et Villemoiron; — 3 succursales : Morey, village aujourd'hui détruit, succ. de la paroisse de Dierrey-Saint-Julien; Thuisy, succ. d'Estissac, et Montgueux, succ. de Macey; — 2 prieurés : celui de Clairlieu, dépendant de Pâlis, et celui de Saint-Flavit, dépendant de Villemaur. — L'ermitage du Hayer fut, en 1760, réuni au petit séminaire de Troyes.

VILLEMAUR (BOIS DE), territ. de Villemaur. — *Bois de Villemor*, 1285 (compte des rec. et dép. du comté de Champagne).

VILLEMEREUIL, c^on^ de Bouilly. — *Villa Maruil*, 1172 (cart. de l'abb. de Molême). — *Villa Meruel*, 1194 (ch. de l'abb. de Montiéramey). — *Villa Marcil*, 1214-1222 (feoda Campaniæ). — *Vilemerel*, 1219 (cart. du Temple). — *Villa Meruli*, 1219 (cartul. comitum Campaniæ). — *Villemerellum*, 1220 (ch. de l'abb. de Montier-la-Celle). — *Villemeruel*, 1234-1243 (feoda Campaniæ). — *Villamerel, Villamerelli*, 1237 (ch. du prieuré de Foicy). — *Villemereil, Villemerueil*, XIVe s^e^ (ch. de l'abb. de Montiéramey). — *Villemereul*, 1328 (prisie de Villemor). — *Villemerail*, 1679 (carte de Sanson). — *Villemereuil*, 1705 (rolle des jurées et bourgeoisies d'Aumont).

Dioc. anc., cout. et baill. de Troyes; mairie royale; gouv. et général. de Champagne; élect. de Troyes.

Ancien château fort, converti en beau château du commencement du XVIIe siècle.

VILLEMIENNE, f. c^ne^ de Chaource. — *Villemiene*, 1391 (ch. de l'abb. de Montiéramey). — *Villemienne*, XVIIIe s^e^ (carte de Cassini).

VILLEMOIRON, c^on^ d'Aix-en-Othe. — *Vilemoirum*, XIIe s^e^ (ch. du prieuré de Foicy). — *Vilemoirun*, 1165 (*ibid.*). — *Vilemoiron*, 1202 (ch. de l'abb. de Notre-

Dame-aux-Nonnains). — *Vilemoron*, 1222-1229 (feoda Campaniæ). — *Villamoiron*, *Villameiron*, 1236 (ch. de l'abb. de Notre-Dame-aux-Nonnains). — *Villemoiron*, 1239 (ch. de l'abb. de Dilo). — *Valmorin*, XIIIe s^e (bibl. de Troyes, mss. 365). — *Villemorion*, *Villemorien*, *Villemoron*, 1328 (prisie de Villemor). — *Villamoron*, 1407 (pouillé). — *Villamorom*, 1457 (rolle, fonds de Saint-Pierre, arch. de l'Aube). — *Villemorun*, 1512 (ch. de Jehan Bourgeoys, garde du scel). — *Villamoronium*, XVIIe s^e (pouillé). — *Villa Moroni*, XVIIIe s^e (*ibid.*). — *Villemoiron en Othe*, XVIIIe s^e (Cassini). — *Villa Mauroni*, *Villa Morini*, XVIIIe s^e (Courtalon, *Top.* t. III, p. 185).

Dioc. anc., cout. et baill. de Troyes; châtell. de Villemaur; gouv. et général. de Champagne; élect. de Troyes.

VILLEMOIRON (BOIS DE), c^ne de Villemoiron.

VILLEMORIEN, c^on de Bar-sur-Seine. — *Villa Maurianæ*, 721 (Pardessus, *Dipl. ch.*, t. II, p. 324). — *Villamaurianus*, 753 (Vallet de Viriville, *Arch. hist. de l'Aube*). — *Villamorini* (*Molendini de*), 1179 (cart. de l'Yonne). — *Villamorien*, 1213 (ch. de la comm^rie de Troyes). — *Villa Moreyn*, 1231 (cart. de l'abb. de Molême). — *Villemorien*, 1388 (recueil d'aveux et dénombrements). — *Villemorie*, 1581 (ch. et tit. de l'abb. de Clairvaux). — *Villemorienne*, 1679 (carte de Sanson). — *Villa Moriana*, 1845 (carte du *pagus Tornodurensis*, Ann. de l'Yonne, 3e partie, p. 187).

Pagus Leotincinsis (721); *Pagus Latisensis* (753); dioc. anc. de Langres; cout. de Troyes; baill. de Bar-sur-Seine; gouv. et général. de Bourgogne; élect. ou comté de Bar-sur-Seine.

VILLEMOYENNE, c^ne de Bar-sur-Seine. — *Mediana Villa*, 1097 (cart. de l'abb. de Molême). — *Villa mediana*, 1103 (*ibid.*). — *Villemeine*, 1145-1165 (ch. de l'abb. de la Rivour). — *Villamedia*, 1183 (ch. de l'abb. de Montiéramey). — *Mediavilla*, 1207 (Camusat, *Promptuarium*, f° 355). — *Villemeenne*, vers 1222 (livre des vassaux). — *Villemiene*, 1292 (fonds de Notre-Dame-en-l'Île, arch. de l'Aube). — *Villemoyayne*, *Villemeayne*, *Villemiene*, 1295 (ch. de l'abb. de Montiéramey). — *Villemoienne*, 1304 (ch. de l'abb. de Montier-la-Celle). — *Villemeanne*, 1322 (*ibid.*). — *Villemoyenne*, 1328 (prisie de Villemor). — *Villemayenne*, 1343 (ch. de l'abb. de Montier-la-Celle).

Dioc. anc., cout. et baill. de Troyes; châtell. d'Isle-Aumont; gouv. et général. de Champagne; élect. de Troyes.

VILLENAUXE, ch.-l. de c^on, arrond. de Nogent-sur-Seine. — *Villonissa*, 1153 (cart. de l'abb. du Paraclet). — *Villanissa*, 1157 (*ibid.*). — *Villenosse*, 1168 (Gall. christ. inst. t. XII, p. 274-280). — *Vilonissa*, 1194 (cart. de l'abb. du Paraclet). — *Villanixa*, 1194 (Gall. christ. inst. t. XII, p. 274-280). — *Velonesse*, 1220 (cart. de l'abb. de Saint-Loup). — *Villanaux*, 1251 (ch. de l'abb. de Montier-la-Celle). — *Villonixa*, 1326 (ch. du couvent de la Trinité). — *Villonixa magna*, 1438 (arch. de l'Hôtel-Dieu de Troyes). — *Villenauxe*, 1570 (Mém. d'Hatton, p. 599, 637, 846). — *Villenauxe la Grand*, *Villenauxe-la-Grande*, 1571 (*ibid.*). — *Prioratus de Villanoxa*, *Capella de Villanoxa ad Fontes*, XVIIe s^e (pouillé). — *Villonoxa*, 1618 (Papire Masson, p. 179). — *Villenoce*, 1656 (carte de Sanson). — *Maladerie de Villenoxe*, XVIIIe s^e (pouillé). — *Villenoxe la Grande*, XVIIIe s^e (carte de Cassini). — *Villanouxa*, *Villenoce la Grande*, XVIIIe s^e (Courtalon, *Top.* t. III, p. 258).

Tire son nom de la rivière de Nauxe ou Noxe.

Dioc. anc. de Troyes; cout. de Meaux; baill. de Sézanne; gouv. et général. de Champagne; élect. de Troyes, ancien siége particulier de cette élection.

Prieuré dépendant de l'abb. Saint-Quentin de Beauvais. — Hôpital, d'après le *Voyage paléographique* de M. d'Arbois de Jubainville, p. 270.

Ville fermée de fossés.

Le canton de Villenauxe, créé en 1790 et dépendant du district de Nogent-sur-Seine, fut formé d'abord de 6 municipalités : Barbuise, Montpotier, Périgny-la-Rose, le Plessis-Barbuise, Villenauxe, Villeneuve-au-Châtelot, auxquelles, en l'an IX, on ajouta celle de la Saulsotte. — Chef-lieu ecclésiastique renfermant 8 paroisses : Barbuise, Dival (c^ne de Villenauxe), Montpotier, Périgny-la-Rose, le Plessis-Barbuise, la Saulsotte, Villenauxe et la Villeneuve-au-Châtelot.

VILLENESSE ou VILLENOSSE, près de Mores et de Landreville; autrefois lieu habité très-important, auj. disparu. — *Velonissa*, 1101 (cart. de l'abb. de Molême). — *Vilenesse*, 1135-1146 (*ibid.*). — *Villenossa*, 1145 (*ibid.*). — *Villenesse*, 1224 (*ibid.*). — *Velenesse*, 1238 (ch. de l'abb. de Mores).

VILLENEUVE, h. c^ne de Villemoyenne. — *Villa nova*, 1216 (ch. de l'abb de Montier-la-Celle). — *Grangia de Villa nova juxta Capas*, 1236 (*ibid.*). — *Villa nova juxta Villam mediam*, 1256 (ch. de l'abb. de Montiéramey). — *Ville neuve*, 1304 (ch. de l'abb. de Montier-la-Celle). — *Villeneufve*, 1328 (prisie de Villemor). — *Villeneuve lez Chappes*, 1384 (ch. de l'abb. de Montier-la-Celle).

VILLENEUVE (ÉTANG DE LA) OU DE LA VILLE, c^ne de la

Villeneuve-au-Chêne. — Mentionné, en 1546, dans l'Inventaire des titres de la seigneurie de la Villeneuve-au-Chêne.

Villeneuve (La), h. et papeterie, c^ne de Bar-sur-Seine; autrefois village et moulin; papeterie en 1578 (arch. départ. fonds de l'Hôtel-Dieu-le-Comte). — *Villa Nova*, 1210 (ch. de Milon, comte de Bar-sur-Seine). — *Villanova subtus Barrum super Secanam*, 1256-1270 (feoda Campaniæ). — — *Villa nova prope Barrum*, 1258 (Pérard, p. 432). — *Villeneuve dessus Bar-sur-Seine*, 1315 (Coutant, *Hist. de Bar-sur-Seine*, p. 115). — *Villen, sur Bar*, 1679 (carte de Sanson). — *Papetrie*, XVIIIe s^e (carte de Cassini).

Villeneuve (La), fondée par le comte Henri le Libéral, auj. comprise dans la ville de Chaource.

Villeneuve (La), comprise dans le bourg de Saint-Martin-ès-Vignes, créée par Henri le Libéral vers 1175, mentionnée dans une charte datée de 1178 et publiée dans le *Trésor des pièces rares et curieuses de la Champagne*, recueil publié à Chaumont par M. Carnandet.

Villeneuve (La), autre que la précédente, fondée dans son voisinage et aussi comprise dans le bourg de Saint-Martin-ès-Vignes (même document que celui qui est cité dans l'article précédent). — Près de ces *Villeneuve* existait, en 1178, le Clos-le-Roi, aujourd'hui quartier du faubourg Saint-Martin.

Villeneuve-au-Châtelot (La), c^on de Villenauxe. — *Bibe* (?) 435 (carte de Peutinger). — *Villanova*, 1147 (cart. de l'abb. du Paraclet). — *Villa nova juxta Castelet de Pont*, 1179 (*ibid.*). — *Villa nova juxta Pontes*, 1181-1185 (*ibid.*). — *Villenove*, *Vienove*, vers 1222 (livre des vassaux). — *Villa nova cum castelleto*, XIIIe s^e (bibl. de Troyes, mss. 365). — *Villanova juxta Castelletum*, 1407 (pouillé). — *Villeneuve au Châtelot*, 1465 (Ord. des roys de France, t. XVI, p. 372). — *Villeneufve au Chastellot*, XVIe s^e (liste des par. du dioc.). — *Villeneufve au Chastellet*, 1553 (extr. et État somm. du baill. de Troyes). — *Villneufve au Chastelot*, 1581 (Mém. d'Hatton, p. 1055). — *Villanova ad Castellum*, XVIIIe s^e (pouillé). — *Villanova de Castello*, XVIIIe s^e (Courtalon, *Top.* t. III, p. 263).

Ancienne station celtique, puis gallo-romaine : découvertes intéressantes d'objets de ces deux époques. — Église fortifiée.

Village créé vers 1147; mentionné, en 1175, dans une charte de Henri le Libéral, qui règle les priviléges des habitants (Bibl. nat. coll. de Champagne, t. CXXXVI, p. 107).

Dioc. anc., cout. et baill. de Troyes; siége particulier de Pont-sur-Seine; gouv. de Champagne; général. de l'Île-de-France; élect. de Nogent-sur-Seine.

Villeneuve au-Chemin, c^on d'Ervy. — *Villa nova juxta Voenon*, 1178 (Bibl. nat. coll. de Champ. t. CXXXVI, p. 918). — *Villa de Chemino juxta Voonon*, 1223 (ch. de l'abb. de Montiéramey). — *Villa nova de Chemino*, 1227 (cart. comitum Campaniæ). — *Villanova ad Cheminum*, 1285 (extenta comitatus Campaniæ). — *Villeneuve au Chemin*, 1285 (compte des rec. et dép. du comté de Champagne). — *La Villeneufve au Chemin*, 1555 (ch. de l'abb. de Notre-Dame-aux-Nonnains).

Village créé sous le règne de Henri le Libéral. — Maladrerie mentionnée dans les Archives hospitalières d'Ervy.

Doit son surnom à l'ancienne voie romaine d'Auxerre à Troyes, par *Eburobrica*, dont on trouve encore des traces.

Dioc. anc. de Sens; cout. et baill. de Chaumont, de Troyes avant 1355; gouv. de Champagne; généralité de l'Île-de-France; élect. de Joigny.

Ville fermée de fossés. — Ancien château fort entouré de fossés encore visibles, auj. converti en ferme.

Villeneuve-au-Chêne (La), c^on de Vendeuvre-sur-Barse. — *Nova Villa*, 1113 (ch. de l'abb. de Montiéramey). — *Mansus Medius*, 1191 (*ibid.*). — *Villanova que est inter quercum et lou tielous*, 1240 (ch. orig. de Gérard de Durnay). — *Vilenueve*, 1244 (vente à Gérard de Durnay). — *La Vileneve*, 1245 (*ibid.*). — *Villanova juxta quercum*, 1246 (arch. du chât. de Vendeuvre). — *Villanova*, *Villa nova ad quercum*, 1255 (Vallet de Viriville, *Arch. hist. de l'Aube*, p. 362). — *Villeneuve au Chêne*, 1553 (extr. et État somm. du baill. de Troyes). — *Villeneufve au Chesne*, 1600 (Mém. mss. sur Vendeuvre). — *La Villeneufve Mesgrigny*, 1646 (ch. de l'abb. de Montiéramey). — *La Villeneuve Megrigny*, 1657 (ch. de la comm^rie de Troyes).

Dioc. anc. de Langres; cout. et baill. de Troyes; châtell. de Vendeuvre; gouv. et généralité de Champagne; élect. de Bar-sur-Aube.

Fondée au XIIe s^e et dépendant de la châtell. de Vendeuvre jusqu'en 1544; érigée en baronnie en 1635, en marquisat en 1646, puis réunie à la seigneurie de Vendeuvre en 1752.

Château fort important, surtout vers la fin du XVIe siècle, connu sous le nom de château Gaillard; il fut brûlé et démoli en 1590, par ordre du maréchal d'Aumont, qui venait de s'en rendre maître pour Henri IV.

Villeneuve-aux-Riches-Hommes, h. c^on de Trancault

prieuré dépendant de l'abbaye de Molême, fondé vers 1110. — *Capella de Novavilla*, *Villa Nova* 1110 (cart. de l'abb. de Molême). — *Villa Nova parva divitum hominum*, 1205 (Arch. nat. inv. et doc. t. I, p. 566). — *Nova Villa hominum divitum*, 1237 (cart. de l'abb. de Molême). — *Villanova divitum*, 1381 (arch. de la ville de Troyes, compte mss. orig.). — *Villanova ad divites Homines*, 1407 (pouillé). — *Villanova divitum Hominum*, 1457 (rôle, fonds de Saint-Pierre, arch. de l'Aube). — *Villeneufve aux Riches Hommes*, XVIe s^e (liste des par. du diocèse). — *Villeneuve aux Riches Homes*, XVIIIe s^e (carte de Cassini).

Doit son surnom à l'origine espagnole de ses premiers seigneurs, qualifiés *Ricos Hombres*, mots qui répondaient alors au titre de comte ou à celui de baron.

Château fort servant de refuge aux protestants pendant les guerres du XVIe siècle.

Villeneuve-sous-Vérien, h. c^ne de Rumilly-lez-Vaudes. — *Villeneuve sous Verrien*, XVIIIe s^e (carte de Cassini).

Villeneuves (Les Basses-), h. c^ne de Villemoyenne. — *Basse Villeneuve*, XVIIIe s^e (carte de Cassini). — *Bas Villeneuve*, XVIIIe s^e (pouillé).

Villeneuves (Les Hautes-), h. c^ne de Villemoyenne.

Villepart, h. c^ne de Bréviandes. — *Villa partis*, 1148 (cart. de l'abb. de Saint-Loup). — *Villepart*, 1202 (ch. de l'abb. de Saint-Loup). — *Villepart*, 1216 (ch. de l'Hôtel-Dieu-le-Comte). — *Villepat*, 1319 (*ibid.*). — *Villepart lez Troyes*, 1466 (ch. de l'abb. de Montier-la-Celle).

Villepart-le-Petit, f. c^ne de Bréviandes. — *Parvum Villepart*, 1221 (cart. de l'abb. de Saint-Loup). — *Le petit Villepart*, 1553 (extr. et État somm. du baill. de Troyes).

Villeret, c^ne de Chavanges. — *Villa rivi*, 854 (cart. de l'abb. de Montiérender). — *Villaretum*, 1115 (*ibid.*). — *Villeretum*, 1219 (*ibid.*). — *Vileretum*, 1220 (*ibid.*). — *Vilereta*, 1244 (ch. de l'abb. de Boulancourt). — *Villerez*, 1264 (ch. de l'abb. de la Chapelle-aux-Planches). — *Villeret*, 1603 (terr. du duché de Beaufort). — *Villeray*, 1759 (Gall. christ. t. XI, p. 696). — *Villerest*, XVIIIe siècle (carte de Cassini).

Dioc. anc. de Troyes; cout. et baill. de Chaumont; gouv. et général. de Champagne; élect. de Troyes.

Villery, c^ne de Bouilly. — *Villariacum*, 493 (Grégoire de Tours; D. Bouquet, t. II, p. 399). — *Velleri*, 1219 (cartul. comitum Campaniæ). — *Vellery*, 1328 (prisie de Villemor). — *Valeri*, *Veleri*, XIVe s^e (ch. de l'abb. de Montiéramey). — *Villery*, 1543 (ch. de l'abb. de Montier-la-Celle). — *Villeri*, XVIIIe s^e (pouillé).

Territorium Trecassinum; dioc. anc., cout. et baill. de Troyes; châtell. d'Isle; gouv. et général. de Champagne; élect. de Troyes.

Ville-sous-la-Ferté, c^on de Bar-sur-Aube, avec moulin. — *Villa*, 1103 (cart. de l'abb. de Molême). — *Villa subtus Firmitatem*, 1149 (ch. de Henri Ier, comte de Troyes). — *Villa sub Firmitate*, 1185 (cart. de l'abb. de Clairvaux). — *Molendinum de Villa*, 1206 (cart. de l'abb. de Molême). — *Vile*, *la Ville*, vers 1229 (livre des vassaux). — *Ville*, 1234-1243 (feoda Campaniæ). — *Villa de subtus Firmitatem*, 1361 (Ord. des roys de France, t. III, p. 543). — *Ville soubz la Ferté*, 1466 (compte des rec. et dép. de l'abb. de Clairvaux). — *Ville soubz Laffertez*, 1581 (ch. et tit. de l'abb. de Clairvaux). — *Villiers souz la Ferté*, 1656 (carte de Sanson).

Dioc. anc. de Langres; cout. et baill. de Chaumont; gouv. et général. de Champagne; élect. de Bar-sur-Aube.

Ville-sur-Arce, c^on de Bar-sur-Seine. — *Villa*, 881 (ch. recueil de Pérard, p. 1591). — *Villa super Archiam*, *Arciam*, 1147 (cart. de l'abb. de Clairvaux). — *Villa super Arche*, 1169 (Gall. christ. inst. t. IV, p. 183). — *Ville Arces*, 1236 (cart. de l'Hôtel-Dieu-le-Comte). — *Villa super Artiam*, 1263 (ch. de l'abb. de Montiéramey). — *Ville seur Arce*, 1335 (ch. du monast. de la Gloire-Dieu). — *Ville sur Arce*, 1368 (ch. de l'abb. de Montiéramey). — *Ville sur Arse*, 1549 (*ibid.*).

Pagus Laticensis; dioc. anc. de Langres; cout. de Troyes; baill. de Bar-sur-Seine; gouv. et général. de Bourgogne; élect. de Bar-sur-Seine.

Ville-sur-Terre, c^on de Soulaines. — *Villa saura Terra*, 845 (cart. de l'abb. de Montiérender). — — *Villa sore Terre*, 1103 (cart. de l'abb. de Molême). — *Villa super Terram*, 1179 (cart. de l'abb. de Clairvaux). — *Villa sero Terre*, 1185 (cart. de l'abb. de Montiérender). — *Villa soterra*, *Villesubterre*, 1309 (procès des Templiers). — *Ville sur Terre*, XVIe s^e (liste des par. du dioç.).

Dioc. anc. de Troyes; cout. et baill. de Chaumont; gouv. et général. de Champagne; élect. de Troyes.

En exécution du décret du 15 janvier 1790, Ville-sur-Terre devint le chef-lieu d'un canton du district de Bar-sur-Aube composé de 12 municipalités : la Chaise, Colombey-la-Fosse, Colombey-le-Sec, Fresnay, Fuligny, Maisons, Saulcy, Soulaines, Thil, Thors, la Ville-au-Bois-lez-Soulaines et Ville-

sur-Terre, et supprimé en l'an IX. — Chef-lieu de canton ecclésiastique renfermant 14 paroisses ou succursales : la Chaise, Crespy, Éclance, Épothémont, Fresnay, Fuligny, Juzanvigny, Lévigny, Saulcy, Soulaines, Thil, Thors, Vernonvilliers, la Ville-au-Bois-lez-Soulaines. Colombé-la-Fosse, de ce canton ecclésiastique, a été érigé en cure.

VILLETARD, h. c^nes de Buchères et de Moussey. — *Villectart*, 1145 (ch. de l'abb. de Foicy). — *Villa Tarda*, 1147 (cart. de la léproserie de Troyes). — *Molendini de Villa Tardi*, 1167 (*ibid.*). — *Viletart*, 1189 (ch. de l'Hôtel-Dieu-le-Comte). — *Veletart*, 1195 (ch. de l'abb. de Montiéramey). — *Villetart*, 1283 (cart. de la léproserie de Troyes). — *Villetard*, XIVe s^e (ch. de l'abb. de Montiéramey).

Existait en 1622 (arch. munic. de Troyes, Règlement sur le logement des gens de guerre); disparu à la fin du XVIIe s^e. — Anciens moulins. — Auj. et depuis trente ans, sur l'emplacement de l'ancien hameau, maisons nouvellement construites et connues sous le nom de *Villetard*.

VILLETTE, c^on d'Arcis-sur-Aube. — *Villeta*, 1114 (Camusat, *Promptuarium*, f° 352). — *Vilete*, vers 1222 (livre des vassaux). — *Villette*, *Villotte*, XIVe s^e (liste des par. du dioc.). — *Villette les Arcyes*, 1675 (tit. de l'Hôtel-Dieu-le-Comte).

Dioc. anc., baill. et cout. de Troyes; mairie royale de la Barbuise; gouv. et général. de Champagne; élect. de Troyes.

VILLETTE (LA), m^in détruit, près de Quincey. — *Moulin de la Villete de lez Quincy*, 1299 (ch. de l'abb. du Paraclet). — *Molin dit de la Villaute*, 1347 (ch. de l'abb. de Scellières).

VILLEVOQUE, h. c^ne de Piney. — *Villa Episcopi*, 1140 (Gall. christ. inst. t. XII, p. 261). — *Villevesque*, 1222-1229 (feoda Campaniæ). — *Villevaucque*, XVIe s^e (liste des par. du dioc.). — *Villavoca*, XVIIe s^e (pouillé). — *Villevoque*, XVIIIe s^e (*ibid.*).

Paroisse jusqu'en 1792, il a conservé son église.

VILLIERS, h. c^ne de la Chapelle-Saint-Luc; auj. détruit. — 1329-1522 (fonds de l'Hôtel-Dieu-le-Comte de Troyes).

VILLIERS, h. c^ne de Droupt-Saint-Bâle. — *Villare*, 1207 (Camusat, *Promptuarium*, f° 355). — *Villiers*, XVIIIe s^e (pouillé). — *Villers*, XVIIIe s^e (carte de Cassini).

VILLIERS, h. c^ne d'Ervy. — *Villiers*, XVIIIe s^e (carte de Cassini).

VILLIERS, f. c^ne de Gyé-sur-Seine. — *Villier*, XVIIIe s^e (carte de Cassini).

VILLIERS, h. c^ne de Montmorency.

VILLIERS, h. près de Savières; auj. détruit. Les dîmes appartenaient aux Templiers. — XIIe siècle (cart. du Temple).

VILLIERS, h. et château, c^ne de Villeret. — Renfermait, avant 1789, un couvent de minimes.

VILLIERS, h. détruit, dépendant de Vosnon. — *Vilers juxta Vosnon*, 1165 (ch. du prieuré de Foicy).

VILLIERS-AUX-CHOUX, h. c^ne de Nogent-sur-Seine. — *Vilers*, 1135 (ch. de l'abb. de Molême).

VILLIERS-HERBICE, c^on d'Arcis-sur-Aube, formé de deux hameaux séparés au siècle dernier. — *Villares*, 1370 (Camusat, *Promptuarium*, f° 211). — *Villares prope Herbiciam*, 1372 (*ibid.* f° 216). — *Villiers*, XVIe s^e (liste des par. du diocèse). — *Villare juxta Herbitiam*, XVIIe s^e (pouillé). — *Villare*, *Villeriæ*, *Villiers les Herbices*, XVIIIe s^e (*ibid.*). — *Villeria super-Herbitiam*, *Villiers-sur-Herbisse*, XVIIIe s^e (Courtalon, *Top.* t. III, p. 480).

Dioc. anc. de Troyes; cout. de Meaux; baill. de Sézanne; gouv. et général. de Champagne; élect. de Troyes.

VILLIERS-LE-BOIS, c^on de Chaource. — *Viler*, 1135 (cart. de l'abb. de Molême). — *Villare*, 1159 (*ibid.*). — *Villeri in Bosco*, 1226 (cart. de Saint-Louis de Ricey, arch. de la Côte-d'Or). — *Villare in Boscho*, 1261 (ch. de l'abb. de Quincy). — *Villare in Bosco*, 1262 (*ibid.*). — *Vilers-lou-Bois*, 1286 (Lalore, *Reciacus*). — *Villare-Bosci*, 1312 (Olim, t. III, p. 776; actes du Parlement de Paris, t. II). — *Villiers le Bois*, 1328 (prisie de Villemor). — *Villers le Bois*, 1679 (carte de Sanson).

Dioc. anc. de Langres; cout. et baill. de Troyes; châtell. de Chaource; gouv. de Champagne; général. de l'Île-de-France; élect. de Tonnerre.

Château fort dominant un très-vaste horizon; la motte et les fossés en sont encore très-apparents.

VILLIERS-LE-BOIS (BOIS DE), c^on de Villiers-le-Bois.

VILLIERS-LE-BOURG, h. c^ne de Villy-en-Trode. — 1553 (extr. et État somm. du baill. de Troyes).

VILLIERS-LE-BRÛLÉ, h. c^ne de Piney. — *Villare ustum*, XIIIe s^e (bibl. de la ville de Troyes, mss. 365). — *Villare*, 1457 (rôle, fonds de Saint-Pierre, arch. de l'Aube). — *Villiers Hutum*, XVIe s^e (liste des par. du dioc.). — *Villiers le Brûlé*, XVIIIe s^e (pouillé).

Autrefois paroisse, il a conservé son église.

VILLIERS-SOUS-PRASLIN, c^on de Bar-sur-Seine. — *Vilers*, 1146 (ch. de Thibaut II, comte de Blois). — *Vilers*, vers 1222 (livre des vassaux). — *Villare Merderel*, 1222-1229 (feoda Campaniæ). — *Villiers le Merdray*, 1269 (ch. de Thibaut IV, roi de Navarre). — *Villiers Merderel*, 1328 (prisie de Villemor). — *Villiers Merderay*, 1641 (inscription tumulaire de Roger de Praslain). — *Villiers Mer-*

deret, 1675 (transaction, arch. de l'Aube). — *Ville Marderet*, 1679 (carte de Sanson). — *Villiers sous Pralin*, 1730 (bail des dîmes, arch. de l'Aube). — *Villiers sous Praslain*, XVIIIe siècle (carte de Cassini).

Dioc. anc. de Langres; cout. et baill. de Troyes; châtell. d'Isle-Aumont; gouv. et général. de Champagne; élect. de Bar-sur-Aube.

VILLY (BOIS DE), c^ne de Villy-en-Trode.

VILLY-EN-TRODE, c^on de Bar-sur-Seine. — *Villiacum*, 1120 (ch. de l'abb. de Montiéramey). — *Videliacum*, 1134 (*ibid.*). — *Villers lez Troude, Villy, Villers*, 1325 (*ibid.*). — *Villa de Villeyo, Villa de Villaribus*, 1373 (*ibid.*). — *Villy en Trodes*, 1379 (Bibl. nat. coll. Delamarre, Dénomb. gén. des fiefs, reg. 10396, t. III, mss. Vignier). — *Villeyum in Troda*, 1382 (ch. de l'abb. de Montiéramey). — — *Villi en Troode*, 1385 (*ibid.*). — *Villy et Villiers en Tooude*, 1412 (*ibid.*). — *Villy en Trosde*, 1450 (*ibid.*). — *Villey Entrode*, 1468 (Ord. des roys de France, t. XVII, p. 156). — *Villy en Troude*, 1485 (ch. de l'abb. de Montiéramey). — *Villey en Trosde*, 1554 (*ibid.*). — *Villers en Hod*, 1679 (Sanson).

Maison avec mâchicoulis.

Dioc. anc. de Langres; cout. et baill. de Troyes; mairie royale de Lusigny; gouv. et généralité de Champagne; élect. de Bar-sur-Aube.

VILLY-LE-BOIS, c^on de Bouilly. — *Villi aux Bois*, XVIIIe s^e (pouillé).

Dioc. anc., cout. et baill. de Troyes; châtell. d'Isle-Aumont; gouv. et généralité de Champagne; élect. de Troyes.

VILLY-LE-BOIS, h. c^ne de Villy-le-Maréchal.

VILLY-LE-MARÉCHAL, c^on de Bouilly; maladrerie. — *Villiacum*, 1180 (cart. de l'abb. de Notre-Dame-aux-Nonnains). — *Williacum*, 1219 (Arch. nat. inv. et doc. t. I, p. 481). — *Villy*, 1223 (cart. de la bibliothèque de Thou). — *Villeyum*, 1231 (cart. de l'abb. de Molême). — *Villeyum Marescali*, 1285 (ch. de l'abb. de Montier-la-Celle). — *Villeium de Villa Marcho*, 1286 (ch. de l'abb. de Vauluisant). — *Ville lu Mareschaut*, 1292 (fonds de Notre-Dame-en-l'Île, arch. de l'Aube). — *Villy le Mareschal*, 1328 (prisie de Villemor). — *Villiacum Marescalle*, 1405 (pouillé). — *Villy le Mareschaut*, XVe s^e (ch. du prieuré de Notre-Dame-en-l'Île). — *Villiacum Marescalli*, 1428 (pouillé). — *Villers Mareschal*, XVIe s^e (liste des par. du dioc.). — *Villey le Mareschal*, 1679 (carte de Sanson). — *Maladerie de Villi le Maréchal*, XVIIIe siècle (pouillé).

Dioc. anc., cout. et baill. de Troyes; châtell. d'Isle-Aumont; gouv. et général. de Champagne; élect. de Troyes.

Ainsi surnommé de Guillaume de Villy, maréchal de Champagne.

Mottes féodales fort remarquables par leur forme et en bon état de conservation.

VINCENT (BOIS), c^ne de la Chaise.

VINETS, c^on de Ramerupt. — *Vineellum*, XIIe s^e (ch. du prieuré de Ramerupt). — *Visneellum*, 1118 (*ibid.*). — *Visneel*, 1176 (*ibid.*). — *Vignellum*, 1208 (ch. de l'Hôtel-Dieu-le-Comte). — *Vinetum*, 1222 (Camusat, *Promptuarium*, f° 188). — *Vincolum*, 1227 (cart. comitum Campaniæ). — *Vinellum*, 1241 (cart. de l'abb. de Basse-Fontaine). — *Vinettum*, 1428 (*ibid.*). — *Vinel, Vinelz*, XVIe s^e (liste des paroisses du dioc.). — *Vineti*, XVIIe s^e (pouillé). — *Vinella*, 1618 (Papire Masson, p. 160). — *Vinets, Vignets*, XVIIIe s^e (pouillé). — *Vinetiæ*, XVIIIe s^e (Courtalon, *Top.* t. III, p. 481).

Dioc. anc. de Troyes; cout. et baill. de Chaumont; gouv. et général. de Champagne; élect. de Troyes.

VINOTERIE (LA), h. c^ne de Champ-sur-Barse; auj. bocard et lavoir à minerai de fer.

VIREY-SOUS-BAR, c^on de Bar-sur-Seine. — *Viriaco vico, Virriaco Vico* (monnaies mérovingiennes). — *Veriacumvilla*, 574 (D. Bouquet, *Frédégaire*, t. II, p. 407). — *Viriacum, Virei*, 1189 (cart. de l'abb. de Notre-Dame-aux-Nonnains). — *Vireium*, 1232 (cart. de Champagne). — *Virey sous Bar*, 1379 (Bibl. nat. coll. Delamarre, Dénomb. gén. des fiefs, reg. 10396, t. III, mss. Vignier). — *Vitray sous Bar*, 1679 (carte de Sanson).

Dioc. anc. de Langres; cout. de Troyes; siége particulier du baill. de Troyes; la justice rendue au nom du roi; les profits appartenaient au chapitre de Vincennes; ce siége comprenait Virey et Courtenot; gouv. et général. de Champagne; élect. de Bar-sur-Aube.

VIRLOUP, h. c^ne des Bordes-d'Isle-Aumont. — *Villa Lupi*, 1219 (cart. de Champagne). — *Villeloups*, 1328 (prisie de Villemor). — *Vireloup*, 1543 (ch. de l'abb. de Montier-la-Celle). — *Vireloup, Virloux*, 1553 (extr. et État somm. du baill. de Troyes). — *Virloup*, XVIIIe s^e (carte de Cassini). — *Villoup* 1705 (rolle des jurées et bourgeoisies d'Aumont).

VIRLOUPS, h. c^ne de Maraye-en-Othe; détruit vers 1856. — *Villare ursi*, 1110 (cart. de l'abb. de Molême) — *Villa ursi*, 1145 (*ibid.*). — *Vilerous*, 1153 (*ibid.*). — *Ursi Villa*, 1180-1195 (*ibid.*). — *Villeros*, 1186 (Bibl. nat. cart. du chap. de Saint-Pierre de Troyes). — *Villeroux*, 1199 (cart. de

l'abb. de Molême). — *Vileroux*, 1203 (*ibid.*). — *Villa Luporum*, 1214 (*ibid.*). — *Vileros*, 1215 (*ibid.*). — *Villeloups*, XVIe s^e (liste des paroisses du dioc.). — *Vireloup*, XVIIIe s^e (pouillé). — *Bas et haut Virloup*, XVIIIe s^e (carte de Cassini).

Dioc. anc., cout. et baill. de Troyes; gouv. et général. de Champagne; élect. de Troyes.

VISITATION (LA), couvent au faub. Croncels de Troyes, fondé en 1633; encore existant. — *La Visitation*, XVIIIe s^e (carte de Cassini).

VITRY (BOIS DE), territ. de Vitry-le-Croisé. — *Foresta de Vitreyio*, 1206 (cart. de l'abb. de Molême). — *Bois de Vitry*, XVIIIe s^e (carte de Cassini).

VITRY-LE-CROISÉ, c^on d'Essoyes. — *Vitriacum*, 1113 (ch. de l'abb. de Montiéramey). — *Vitreium*, 1147 (ch. de l'abb. de Clairvaux). — *Vitrez*, 1216 (Bibl. nat. fonds lat. 17089, p. 414). — *Victriacum*, 1223 (ch. de l'abb. de Basse-Fontaine). — *Vitres*, 1285 (Bibl. nat. fonds lat. 17089, p. 414). — *Vitri*, 1290 (ch. de l'abb. de Clairvaux). — *Victreyum*, 1372 (arch. du chât. de Brienne). — *Vitry le Croisé*, 1379 (Bibl. nat. coll. Delamarre, Dén. gén. des fiefs, reg. 10396, t. III, mss. Vignier). — *Victry*, 1389 (Foy et homm. de divers seigneurs). — *Victry le Croisé*, 1466 (compte des rec. et dép. de Clairvaux). — *Victry le Croisey*, 1488 (ch. de la comm^rie de Troyes). — *Vitrey le Croisey*, 1679 (carte de Sanson).

Dioc. anc. de Langres; cout. et baill. de Sens; gouv. et général. de Champagne; élect. de Bar-sur-Aube.

Château fort en 1593, auj. détruit.

Créé en 1790 chef-lieu d'un canton du district de Bar-sur-Seine formé de 8 municipalités : Bertignolles, Chacenay, Chervey, Égnilly, Longpré, Montmartin, le Puits-et-Nuisement, Vitry-le-Croisé, et supprimé en l'an IX.

VITRY-LE-FRANÇOIS (Marne), élection. — Cette élection comprenait, avant 1790, les communes dont les noms suivent et qui font partie du dép^t de l'Aube, savoir : Arembécourt, Bailly-le-Franc, Balignicourt, Chassericourt, Chavanges, Donnement, Joncreuil, Montmorency, Pars-lez-Chavanges, Poivre, Saint-Léger-sous-Margerie, Trouan-le-Grand et Trouan-le-Petit.

VIVIER (LE), fontaine, c^ne de Celles.

VIVIER (LE), m^in, c^ne de Colombé-le-Sec.

VIVIER (LE), ruiss. affl. de la rive gauche de la Bresse; de Colombé-la-Fosse à Colombé-le-Sec.

VIVIERS, c^on d'Essoyes; anc. prieuré. — *Viverie*, 1117 (ch. de l'abb. de Montiéramey). — *Vivarie*, 1135 (Gall. christ. inst. t. IV, p. 165). — *Molendinum de Vivariis*, 1179 (cart. de l'abb. de Clairvaux). — *Vivers*, 1179-1192 (*ibid.*). — *Viviers*, 1331 (ch. de l'abb. de Montiéramey). — *Vignieres*, 1679 (carte de Sanson).

Dioc. anc. de Langres; cout. de Troyes; baill. de Bar-sur-Seine; gouv. de Bourgogne; général. de Dijon; élect. ou comté de Bar-sur-Seine.

VOIE AUX RIOTS OU CHASSE-AUX-RIOTS, territ. de Roncenay : c'est *la Voriot*, voie romaine. — 1842 (arch. départ. Procès-verbal de classif. des chemins).

VOIE CHASSANTE DE ROSSON ou tertre séparatif des territ. de Doches et de Rosson (arch. départ. Procès-verbal de classif. des chemins).

VOIE DE BAR, territ. de Lusigny. — 1825 (arch. départ. Procès-verbal de classif. des chemins).

Ce chemin, d'apparence ancienne, se poursuit vers Arcis, prend dans cette direction le nom de *voie Bassole*, et doit être un vieux chemin direct de Bar-sur-Seine à Arcis.

VOIE DE BAR, territ. du Mesnil-Saint-Père, du S. au N. (arch. départ. Procès-verbal de classif. des chemins). — Tronçon de la voie de ce nom indiqué sur le territ. de Lusigny.

VOIE DE BRIENNE, territ. de Saint-Parres-les-Tertres, Villechétif, Bouranton, Mesnil-Sellières, etc. — 1808 (arch. départ. Procès-verbal de classif. des chemins; arch. munic. Reg. des délib. série A).

Ce chemin paraît avoir été pratiqué après 1540, pour éviter le péage du Pont-Hubert.

VOIE DE BRIENNE-LE-CHÂTEAU A TROYES, par Blaincourt, Épagne, le Mesnil-Aubert, Brevonne et Piney. — 1841 (arch. départ. Procès-verbal de classif. des chemins).

VOIE DE CHÂLONS-SUR-MARNE À SENS OU VAULUISSE, c^ne d'Origny-le-Sec, limitant les territ. d'Origny et d'Orvilliers. — Cette voie se continue et sert de limites aux territ. d'Ossey, de Saint-Flavit et d'Orvilliers.

VOIE DE CHARLEY, tertre de limite des territ. de Charley et de Sainte-Maure. — 1826 (arch. départ. Procès-verbal de classif. des chemins).

VOIE DE LAUBY OU DE LORY, c^nes de Vanlay et de Metz-Robert, de la chaussée de Pontblin au finage d'Avreuil. — 1840 (arch. départ. Procès-verbal de classif. des chemins).

Ce chemin se poursuit de Chaource à Avreuil, et sans doute au delà, en se tenant sur la rive gauche de l'Armance.

VOIE DE LETTRE OU DE LETTE, c^nes de Dierrey-Saint-Pierre, de Villeloup, du Pavillon et de Savières, sur la rive gauche de la Seine, et sur la rive droite, sur les territ. de Mergey, Saint-Benoît, Feuges,

Charmont, Mesnil-Lettre, où ce nom est conservé. — 1825 (Renseignements divers et Procès-verbal de classif. des chemins).

Ce chemin paraît aborder la vallée de l'Aube vers Coclois et se rattacher à la voie ancienne qui se trouve au point de partage de la vallée du Meldançon et du Ravet, passe au pied de la tombelle d'Aulnay et se dirige vers Chavanges et Margerie. Cette voie, dit-on, conduisait d'Orléans aux Ardennes.

Voie de Lettre, de Lette ou des Créons; c^ne de Saint-Benoît-sur-Seine; de Saint-Benoît à la voie de Rhèges. — 1825 (arch. départ. Procès-verbal de classif. des chemins).

Voie de Lyon, c^ne de la Chapelle-Saint-Luc. — 1364 (arch. départ. fonds de l'Hôtel-Dieu-le-Comte).

Voie de Neuville, territ. de Saint-Pouange. — 1829 (arch. départ. Procès-verbal de classif. des chemins).

Voie de Saint-Germain, territ. de Châtres; voie ancienne, probablement romaine. — Arrive à Châtres de la direction de Sens et traverse la Seine à Saint-Oulph pour se diriger vers la Champagne septentrionale.

Voie des Buttes (La), tronçon de voie romaine allant de Troyes à Méry-sur-Seine.

Voie des Fins, limitant les finages de Saint-Oulph, d'Étrelles et de Longueville, et se dirigeant d'un bout vers Saint-Just et de l'autre au point de partage des vallées de la Seine et de la Barbuise.

Voie de Troyes, c^ne de Thieffrain; conduisant de Thieffrain à Villy-en-Trode (arch. départ. Procès-verbal de classif. des chemins).

Voie de Vienne, c^ne de Vendeuvre. — Écart anj. réuni.

Voie du Château-Frileux, territ. d'Échemines. — 1827 (arch. départ. Procès-verbal de classif. des chemins).

Voie du Comte, c^ne de Saint-André; allant de ce village au hameau de l'Épine.

Voie du Mont, territ. de Villacerf; grande voie se dirigeant sur Montsuzain et sur la rive gauche de l'Aube.

Voie du Roi, c^ne de Faux-Villecerf; de la rue de Villecerf au territ. de Villadin. — 1833 (arch. départ. Procès-verbal de classif. des chemins).

Ce chemin se poursuit jusqu'à Villadin.

Voie ferrée, c^ne de Maraye. — 1823 (arch. départ. Procès-verbal de classif. des chemins).

Voie finière, c^ne de Longeville (arch. départ. Procès-verbal de classif. des chemins).

Voie finière ou voie chassante : on appelle ainsi, aux environs de Troyes et en Champagne, des voies ou chemins limitant des territoires de villages, paroisses, hameaux ou fermes. — Voy. Fins, Tertres, Trulées, etc.

Voie Linçonnaise, territ. de Laines-aux-Bois (arch. départ. Procès-verbal de classif. des chemins).

Voie Mienne ou Voie Moyenne, de Torvilliers à la Rivière-de-Corps. — Anc. chemin de Troyes à Joigny, par Maraye (arch. départ. Procès-verbal de classif. des chemins).

Voie-Mienne, corruption de *Voie moyenne*, h. c^ne de Torvilliers. — *Voye mienne*, XVIIIe s^e (carte de Cassini). — *Voye moyenne*, XVIIIe s^e (Courtalon, *Top.* t. III, p. 135).

Ce hameau est placé sur une voie ancienne située entre les voies romaines sortant de Troyes et se dirigeant, l'une sur Sens et l'autre sur Auxerre.

Voie-Neuve (La), écart, c^ne de Bar-sur-Aube.

Voie Renoz, anc. voie du S. E. au S. O., ou de Piney à Arcis, sur les territ. de Longsols, Avant, Mesnil-Lettre, Mesnil-la-Comtesse, etc.

Voie romaine de Bar-sur-Aube à Sézanne ou à Paris. — Ce chemin se confond, pour une partie de son parcours, avec la voie de Langres à Châlons; il suit la vallée de l'Aube jusqu'à Ramerupt, traverse ensuite les villages d'Herbice et de Salon et la petite ville de Pleurs, puis arrive à Sézanne (Boutiot, *Études sur les voies romaines non comprises dans les Itinéraires*, 1862 : travail demandé par la Commission de topographie des Gaules à la Société académique de l'Aube).

Voie romaine de Bar-sur-Aube à Sommevoire (Haute-Marne). — Ce chemin est la continuation de celui qui se dirige d'Essoyes à Bar-sur-Aube; il traverse la ville et en sort par le faubourg d'Arsonval, parcourt le val de Thors, se continue entre les villages de Fresnoy et de Thil, atteint le département de la Haute-Marne à Nully et se dirige vers Sommevoire (Boutiot, *Études sur les voies romaines, etc.*).

Voie romaine de Bar-sur-Aube à Vignory (Haute-Marne), c^ne de Colombé-le-Sec.

Voie romaine de Beauvais à Troyes (de *Cæsaromagus* à *Augustobona*), par *Calagum*, Chailly-en-Brie, *Bibe*, la Villeneuve-au-Châtelot (?), Pont-sur-Seine, Troyes (carte de Peutinger). — Parcours, en partie apparent, de Montpotier à Troyes (C. de Breban, *Mém. sur les voies romaines indiquées dans les Itinéraires*, 1862 : travail demandé par la Commission de topographie des Gaules à la Société académique de l'Aube).

Voie romaine d'Essoyes à Bar-sur-Aube, par Fontette, Saint-Usage et Champignolle. — Ce chemin part d'Essoyes, se dirige sur Champignolle en traversant les territ. de Saint-Usage et de Fontette; il est marqué sur le sol par des travaux bien conservés, surtout dans le bois de Pimeux et près de Baroville. Cette voie

est proche d'un chemin connu sous le nom de *Chemin Lorrain*, avec lequel elle se confond quelquefois (Boutiot, *Études sur les voies romaines, etc.*).

Voie romaine de Honfleur à Troyes (de *Carocotinum* à *Augustobona*, par Lillebonne, Rouen, Paris, Montereau, Sens, *Clanum* (Vulaines?), Troyes. — Le parcours de cette voie est visible de Sens à Troyes, dans la vallée de la Vanne et la plaine de Troyes (C. de Breban, *Mém. sur les voies romaines indiquées dans les Itinéraires*, 1862).

Voie romaine de Milan à Boulogne-sur-Mer, par Autun, Auxerre, *Eburobriga* (Avrolle), *Augustobona* (Troyes), *Arciaca* (Arcis), Châlons-sur-Marne, Reims. — Cette route peut être suivie, dans le dép^t^ de l'Aube, de Villeneuve-au-Chemin à Mailly, par Auxon, le Cheminot, Aubeterre (commune de Villery), Saint-Germain, Troyes, le Pont-Hubert, Voué et Arcis-sur-Aube (*Itinéraire* d'Antonin; C. de Breban, *Mém. sur les voies romaines indiquées dans les Itinéraires*, 1862).

Voie romaine de Paris à Troyes, par *Condate* (Montereau) et *Riobe* (Jaulnes-lez-Bray), et dans le dép^t^ de l'Aube par Bouy, Soligny, Charmoy, Fay, Avon-la-Pèze, Prunay-Belleville, la Grange-l'Évêque, les Noës (Table théodosienne). — Cette voie est encore pratiquée dans le dép^t^ de l'Aube comme chemin de grande communication; il existe quelques variantes dans les plaines de Champagne (C. de Breban, *Mém. sur les voies romaines indiquées dans les Itinéraires*, 1862).

Voie romaine de Pont-Belin à Pont-sur-Seine. — Cette voie parcourt les vallées de l'Ardusson et de l'Ancre, le village et le territ. de Saint-Phal, entre ensuite dans la vallée de l'Ancre, traverse le village de Bercenay-en-Othe, disparaît près d'Estissac, traverse la vallée de la Vanne sur le territ. de cette commune, puis atteint les deux Dierrey, Belleville, et prend la direction de Pont-sur-Seine au delà de Saint-Martin-de-Bossenay (Boutiot, *Études sur les voies romaines, etc.*).

Voie romaine de Reims (*Durocortorum*) à Langres (*Antemantunnum*), par Corbeil (*Corobilium*), Brienne, Dienville, Trannes, Bossancourt, Ailleville, Bar-sur-Aube (*Segessera*), la vallée de l'Aube, le pont Perrecin, Longchamp et la grande rue de Rennepont. — Cette voie porte le nom de *Chemin romain* ou de *Voie romaine* et de *Chemin de Bar-sur-Aube à Châlons-sur-Marne* dans la plus grande partie (carte de Peutinger; C. de Breban, *Mém. sur les voies romaines indiquées dans les Itinéraires*, 1862).

Il existe une variante, ayant un grand caractère d'antiquité, par Donnement, Yèvres et Rosnay.

Voie romaine de Sens ou d'Orléans à Reims, par Trainel et Pont-sur-Seine (*Duodecim Pontes*). — Ce chemin, connu sous le nom de *Chemin d'Orléans*, se dirige vers Pont et est aujourd'hui presque entièrement abandonné (Boutiot, *Études sur les voies romaines, etc.*).

Voie romaine de Sens à Reims, par Marcilly-le-Hayer, Saint-Flavit, Saint-Oulph et Étrelles. — On trouve des traces certaines de cette voie sur les territ. de Saint-Oulph et d'Étrelles, et son relief est encore visible sur le territ. de Grange (Marne). On n'est pas fixé sur l'endroit où cette voie traversait la Seine : la tradition établirait ce passage entre Châtres et Saint-Oulph, tandis que des constatations récentes le placeraient dans la prairie de Vallant, au lieu-dit *la Culée-du-Pont* (Boutiot, *Études sur les voies romaines, etc.*).

Voie romaine de Troyes à Joigny. — Ce chemin se réunissait au grand chemin d'Auxerre, presque sous les murs de Troyes, puis longeait les marais d'Échenilly et le territ. de la Rivière-de-Corps. Il croise le chemin actuel de Troyes à Joigny avant d'entrer à Progny. On le remarque au nord de Vauchassis; il arrive à Bercenay, entre dans la vallée de l'Ancre et atteint le territ. de Maraye, où il prend le nom de *Voie Ferrée*, de là gagne Saint-Mards, dit au moyen âge *Saint-Mards-du-Chemin*, et se rend à Joigny après avoir traversé Bœurs et Arce (Yonne) (Boutiot, *Études sur les voies romaines, etc.*).

Voie romaine de Troyes vers Saint-Dizier ou vers Margerie, par le Pont-Hubert, Creney, Luyères, Avant, Onjon, Coclois (*Curtis Claudia*), Brillecourt, le point de partage des vallées où coulent le Ravet et le Meldançon; appelée, dans cette partie, *le Vieux* ou *Grand chemin de Troyes*. — C'était la voie qui conduisait directement de Troyes dans le Barrois et la Lorraine (Boutiot, *Études sur les voies romaines, etc.*).

Voie romaine de Troyes à Soissons ou voie de Rhèges. — Sort de Troyes par le Pont-Hubert, se tient au point de partage de la vallée de la Seine et de celle de la Barbuise, limite différents territoires, traverse ceux des Petites et des Grandes Chapelles et de Premierfait, atteint le village de Rhèges et traverse la Barbuise et l'Aube, puis Plancy, pour se diriger sur Sézanne (Boutiot, *Études sur les voies romaines, etc.*).

Voie romaine de Troyes à Tonnerre et voies aboutissant à Pont-Belin. — Ce chemin, qui porte dans certaines communes le nom de *Grand chemin de Troyes à Tonnerre*, quitte la voie d'Auxerre vers Aubeterre (Villery), puis traverse le bois du Perchois et le ruisseau de l'Armance à Pont-Belin.

Dans cette contrée se trouvent quatre voies que l'on a qualifiées de voies romaines : la première conduit vers Chaource en touchant le territ. de Pargues, se dirige vers la ferme de Malassise, puis de là prendrait la direction de Vertaut (*Vertilium*); la deuxième traverse les territ. de Cussangy, Chesley, Étourvy, Villiers-le-Bois, Arthonnay (Yonne), et se rendrait à Vertaut; la troisième traverse les territ. de Turgy, Vanlay, Bernon, Pruzy, et le village de Coussegrey, et se poursuit vers Tonnerre; la quatrième touchait à Pont-Belin et se dirigeait vers l'ouest, c'est-à-dire vers Saint-Florentin ou Ervy (Boutiot, *Études sur les voies romaines, etc.*).

Voie romaine de Troyes à ou vers Vassy (Haute-Marne), par le Pont-Hubert, Piney, Lesmont, Saint-Christophe, Lassicourt, Putteville, Boulancourt. — Non comprise dans les *Itinéraires* (Boutiot, *Études sur les voies romaines, etc.*).

Voie romaine de la vallée de l'Arce. — Cette route aboutissait dans la vallée de la Seine près de Bar. Elle reliait entre elles les villes de Troyes et de Langres, en se servant du chemin de la vallée de la Seine jusque vers Merrey, puis de celui qui se dirige de Fontette sur Villars-en-Azois et ensuite de la voie de Langres à Châlons par Bar-sur-Aube.

Voie romaine de la vallée de la Sarce. — Dans cette vallée on trouve de nombreux vestiges d'une voie romaine : celle-ci touche à la vallée de la Seine près de Courtenot, passe à Jully, à Villemorien, au pied de la contrée de Rosemonde et du Martroy et traverse la Sarce à Avirey, au nord de l'église. Elle se poursuit dans la direction de Bagneux, puis vers Beauvoir, et aboutirait à Vertaut (*Vertilium*) (Côte-d'Or) (Boutiot, *Études sur les voies romaines, etc.*).

Voie romaine prolongeant celle de *Calagum* à *Bibe*, qui tombe sur celle de *Durocortorum* à *Augusta Suessonum*. — Cette voie est en rapport avec celle d'*Augustobona* à *Riobe* par une ligne qui indique qu'il existait une route allant de Bibe à un point intermédiaire entre *Augustobona* et *Riobe*; cette route serait celle d'Orléans à ou vers Reims passant par Trainel, Saint-Aubin, Longueperthe et Pont-sur-Seine (*Duodecim Pontes*) (Revue archéologique, nouvelle série; 5e année, 1864; Alfr. Maury, *Note sur un nouvel examen de la partie de la carte de Peutinger où est figurée la Gaule*, p. 62).

Voie romaine sur les limites des territ. d'Essoyes et de Gyé. — Cette voie se rencontre sur les limites des territ. de Gyé-sur-Seine et d'Essoyes; sa direction générale part de la vallée de la Seine, au territ. de Celles, et conduit vers Grancey (Côte-d'Or) (Boutiot, *Études sur les voies romaines, etc.*).

Voie Royale, territ. de Saint-Germain. — 1895 (arch. départ. Procès-verbal de classif. des chemins).

C'est la voie romaine connue sous le nom de *la Voriot* ou *la Voriau*, voie probablement celtique.

Voie Sornaise, c^{ne} de Villiers-Herbicé. — 1841 (arch. départ. Procès-verbal de classif. des chemins).

Voie Suzienne, territ. de Charmont, rive gauche de la Barbuise. — Partie d'une grande voie se poursuivant, d'une part, vers Gérosdot, d'autre part, vers l'Aube. Située en dehors et proche des villages, cette voie a l'apparence d'une voie antique.

Voie Torte ou Torte, c^{nes} de Saint-Benoît-sur-Seine; de Saint-Benoît aux Grandes-Chapelles. — 1825 (arch. départ. Procès-verbal de classif. des chemins).

Voies (Source des), fontaine, à Fresnoy.

Voigny, c^{on} de Bar-sur-Aube. — *Vegniacum, Venniacum, Veniacum*, 1147 (cart. de l'abb. de Clairvaux). — *Woigni*, 1217 (*ibid.*). — *Vegni, Voigni, Baigneium*, 1218 (*ibid.*). — *Veignil*, 1219 (ch. de l'abb. de Clairvaux). — *Vagneium*, 1221 (*ibid.*). — *Veigniacum, Vagniacum*, 1222 (cart. de l'abb. de Clairvaux). — *Vimil*, vers 1222 (livre des vassaux). — *Weigniacum*, 1222-1229 (feoda Campaniæ). — *Wagniacum*, 1229 (ch. de l'abb. de Clairvaux). — *Waigni*, 1250 (ch. de l'abb. de Montiéramey). — *Vagni*, 1253 (cart. de l'abb. de Clairvaux). — *Woigniacum*, 1290 (ch. du chap. de Saint-Maclou). — *Voigny*, 1378 (*ibid.*). — *Voigniacum*, 1581 (ch. et tit. de l'abb. de Clairvaux). — *Baigney*, 1679 (carte de Sanson).

Dioc. anc. de Langres; cout. et baill. de Chaumont; gouv. et général. de Champagne; élect. de Bar-sur-Aube.

Voigny (Bois de), c^{ne} de Voigny.

Voire (La), riv. affl. de la rive droite de l'Aube; de Sommevoire à Chalette. — *Vigora*, 673 (Gall. christ. inst. t. X, p. 14). — *Vigera*, 673 (Pardessus, *Dipl. ch.* t. II, p. 159). — *Vera*, 816 (Boutiot, *Géogr. anc. du dép^{t} de l'Aube*). — *Ivera*, 832 (Hadrien de Valois, *Not. Gall.* p. 170 et 443). — *Viera*, 832 (dipl. de Louis le Débonnaire). — *Vigere*, 996-1031 (Camusat, *Promptuarium*, f° 83). — *Veria*, 1152 (ch. de l'abb. de la Chapelle-aux-Planches). — *Ancien lit de la Voire*, XIXe s^{e} (carte du Dépôt de la guerre).

Voivre, h. et bois, c^{ne} de Chamoy. — *Nemus Wevre*, 1152 (cart. gén. de l'Yonne). — *Wevra*, 1163 (*ibid.*). — *Wevres*, 1202 (cart. de l'abb. de Clairvaux). — *Wevre*, 1240 (ch. de l'abb. de Saint-Loup). — *Nemus dictum la Woevre*, 1269 (ch. de l'abb. de Quincy). — *Vevres*, XVIIIe siècle (carte de Cassini).

Volcon (Forge de), f. c^ne d'Estissac.— *Valoncon*, 1328 (prisie de Villemor). — *Valco, Ferrariæ*, 1618 (Papire Masson, p. 181). — *Forge Valcon*, XVIIIe s^e (Courtalon, *Top.* t. III, p. 155). — *La Forge Valecon*, XVIIIe s^e (pouillé). — *Valcon* ou *la Forge*, XVIIIe s^e (carte de Cassini).

Anc. forge; anc. hameau. — Arrière-fief de Villemaur, relevant de Chennegy.

Vosgy, éc. c^ne de Vosnon. — Tire son nom de la première syllabe de Vosnon et de la dernière de Pigy, en raison de sa position à égale distance des deux pays.

Vosnos, c^ne d'Ervy.— *Vulno*, 840 (D. Bouquet, VII, 229). — *Vosnon*, 1152-1180 (feoda Campaniæ). — *Voenon*, 1165 (ch. du prieuré de Foicy). — *Voonon*, 1223 (ch. de Montiérarney). — *Voenom*, 1234-1243 (feoda Campaniæ).

Pagus Senonicus (840); diocèse ancien de Sens; cout. et baill. de Troyes; châtell. de Saint-Florentin; gouv. de Champagne; élection de Saint-Florentin.

Vosves, f. c^ne de Saint-Thibaut; anc. hameau. — *Voves*, 1328 (prisie de Villemor). — *La Chelme de Voves*, XIVe s^e (cart. de l'Hôtel-Dieu-le-Comte). — *Vodes*, 1553 (extr. et État somm. du baill. de Troyes). — *Vauves*, XVIIIe s^e (carte de Cassini).

Voué, c^ne d'Arcis-sur-Aube, avec moulin. — *Capella de Gued, molendinum de Gued*, 1207 (Camusat, *Promptuarium*, f° 355).— *Voué*, 1381-1382 (arch. départ. G. 263). — *Vouey*, 1627 (pouillé). — *Voüe*, 1669 (tit. de l'Hôtel-Dieu-le-Comte). — *Votum*, XVIIe s^e (pouillé). — *Vouez*, 1679 (carte de Sanson). — *Vadum*, XIXe s^e (Corrard de Breban, *Mém. sur les voies romaines du dép^t de l'Aube*).

Dioc. anc., cout. et baill. de Troyes; mairie royale de la Barbuise; gouv. et général. de Champagne; élect. de Troyes.

Maison forte au XVe siècle.

Voué (Gué du), du Voui ou du Vouy; gués sur l'Arce, à Ville-sur-Arce; — sur la Vienne, à Saint-André; — sur la Mandrille, à Bernon, etc.

Vougrey, c^ne de Chaource. — *Vocratum*, 753 (ch. de l'abb. de Montier-la-Celle). — *Volgradum*, 864 (cart. gén. de l'Yonne). — *Voulgré, Voulgrey*, 1328 (prisie de Villemor). — *Vougrey*, 1673 (Caumartin, *Proc.-verb.*).

Dioc. anc. de Langres; cout. et baill. de Troyes; châtell. d'Isle-Aumont; gouv. et général. de Champagne; élect. de Bar-sur-Aube.

Vouises (Les), auj. la Grande-Planche, éc. c^ne de Troyes. — *Voyse*, 1114 (arch. départ. fonds de Montiérarney). — *Vaisia*, 1180 (Harmand, *Léproserie*). — *Waisia*, 1180 (*ibid.*). — *Weisia*, 1242 (*ibid.*). — *La Woyse*, 1252 (cart. de Montier-la-Celle).

Vouldy (Le), h. c^ne de Troyes. — *Le Vouldy*, 1664 (inscript. tumul. Courtalon, *Top.* t. III, p. 60).

Anc. fief avec habitation seigneuriale, sous le titre de baronnie, érigée en 1670 et comprenant les terres et paroisses de Montsuzain, de Voué, de Saint-Martin-sous-Barbuise et de Saint-Remy-sous-Barbuise (Aube) (arch. jud. reg. des mandements, n° 13).

Vouy (Moulin du) ou du Voué, sur l'Arce, écart de Ville-sur-Arce.

Vove (La), h. c^ne d'Aix-en-Othe; prieuré détruit au XVIIIe siècle. — *Volva*, 1104 (arch. particulières). — *Prieuré de Saint Dié*, XVIIIe s^e (pouillé). — *La Vofee*, XVIIIe s^e (carte de Cassini).

Vulaines, c^ne d'Aix-en-Othe, présumé sur l'emplacement de l'anc. *Clanum*. — *Clanum*, vers 160 (itin. d'Antonin). — *Volainnes, Vullaines*, 1328 (prisie de Villemor). — *Vullainnes sur Vannes* (carte de Cassini). — *Wulaines* (arch. partic.).

Dioc. anc., cout. et baill. de Sens; gouv. de Champagne; général. de l'Île-de-France; élection de Sens.

Substructions gallo-romaines importantes sur le bord des marais, à l'est de Vulaines.

Vulperia (Grangia de), lieu dont la situation est inconnue. — Mentionnée par Camusat, *Promptuarium*, f° 355, dans une charte d'Innocent III pour le prieuré du Saint-Sépulcre.

Y

Yèvre, c^ne de Brienne-le-Château. — *Evrea*, 1181-1190 (cart. de l'abb. de Montiérender). — *Evra*, 1233 (*ibid.*).—*Yevre*, XVIe s^e (liste des par. du dioc.).

Dioc. anc. de Troyes; cout. et baill. de Chaumont; gouv. et général. de Champagne; élect. de Bar-sur-Aube.

Yys (Les), fief de la seign. de Dampierre, de l'Aube (Courtalon, *Top.* t. III, p. 339).

ADDITIONS.

Bligxicourt. — *Blaingnicuria*, xve s^e^ (pouillé).

Bligny. — *Bligneium*, *Bligneum*, 1242 (cart. de l'abb. de Basse-Fontaine).

Bosannes ou Bousannes. — *Molendini de Bosanna*, 1230 (cart. de l'abb. de Notre-Dame-des-Prés).

Bossancourt. — *Bassancuria*, xve s^e^ (pouillé).

Bouilly. — *Boillyacum*, 1254-1261 (cart. de la collég. de Saint-Étienne de Troyes).

Bourberbeau, anc. quartier de Troyes; il ne reste qu'une rue de ce nom. — *Vicus de Bourberaut*, 1282 (cart. de la collég. de Saint-Étienne de Troyes).

Bouy-sur-Orvin. — *Boeium*, 1218 (cart. de l'abb. de Vauluisant).

Brevonne. — *Beurona*, 1214 (cart. de l'abb. de Basse-Fontaine. — *Bevronna*, xve s^e^ (pouillé).

Brienne-la-Vieille. — *Vetus Brena*, 1166 (cart. de l'abb. de Basse-Fontaine).

Cave (La), écart, c^ne^ de Marnay-sur-Seine. — Voy. Caves (Les).

Chaast. — *Villa Chati*, 1260 (cart. de la collégiale de Saint-Étienne de Troyes).

Chacenay. — *Cachennaium*, 1146 (cart. de l'abb. de Basse-Fontaine). — *Chaceniacum*, 1188 (*ibid.*). — *Chassigneyum*, xvie s^e^ (pouillé de Langres).

Chalefroid, localité mentionnée avec la Chaise. — *Casa Salefrigidi*, 1194 (cart. de l'abb. de Basse-Fontaine). — *Chalefroi*, 1200 (*ibid.*).

Chalet (Le), f. c^ne^ de Bar-sur-Aube.

Champ-Gobert. — *Campum-Giberti*, xiiie s^e^ (trésor des chartes, J. 196, n° 48).

Champ-Grillet (Le). — *Campus Grislelli*, 1125-1129 (cart. de l'abb. d'Oye). — *Campus Griselli*, 1128 (*ibid.*).

Champignolle. — *Champinella*, 1200 (cart. de la collég. de Saint-Étienne de Troyes).

Champigny, h. c^ne^ de Laubressel. — *Champeigny*, 1177 (cart. de la collég. de Saint-Étienne de Troyes).

Chanteloup, f. c^ne^ de Marcilly-le-Hayer. — *Cantus Alaude*, 1285 (cart. de l'abb. du Paraclet).

Chaource. — *Chaoursa*, 1268 (ch. orig. Cabinet de M. Harmand).

Château-Hutton (Le). — *Castellum Guitone*, 1173 (cart. de l'abb. de la Rivour).

Châtelot (Le). — *Casteletum*, xve s^e^ (pouillé).

Chauchigny. — *Chauchignyacum*, xve s^e^ (pouillé).

Chaudrey. — *Caldarium*, 1148 (cart. de l'abb. de Basse-Fontaine). — *Chaudeyum*, xve s^e^ (pouillé).

Chaumesnil. — *Calvus manillus*, 1245 (cart. de l'abb. de Basse-Fontaine). — *Calvus margnillus*, xve s^e^ (pouillé).

Chêne (Le), ferme sur le territ. de la Villeneuve-au-Chêne. — *Quercus*, 1241 (cart. de l'abb. de Basse-Fontaine).

Chessy. — *Chaissi*, xiiie s^e^ (trésor des chartes, J. 196, n° 48).

Coclois. — *Corclea*, 1200 (cart. de l'abb. de Basse-Fontaine).

Cosdon, f. et m^in^, c^ne^ de Paisy-Cosdon. — *Coaudun*, 1244 (cart. de l'abb. de Notre-Dame-des-Prés). — *Coaudum*, 1268 (ch. orig. Cabinet de M. Harmand). — *Coaudon*, 1277 (cart. de la collégiale de Saint-Étienne de Troyes).

Couvignon. — *Coveignum*, 1200 (cart. de l'abb. de Basse-Fontaine). — *Coivoignon*, 1276 (ch. de l'abb. de Basse-Fontaine).

Crenet. — *Cresanceyum*, xve s^e^ (pouillé).

Croncels-Saint-Gilles, partie du faubourg de Croncels dépendant de la paroisse de Saint-Gilles de Troyes *extrà muros*, xvie siècle.

Croncels-Saint-Jean, partie du faubourg de Croncels dépendant de la paroisse de Saint-Jean de Troyes *intra muros*, xvie siècle.

Cunfin. — *Cusfine*, xvie s^e^ (pouillé de Langres).

Daudes. — *Grangia de Desdel*, 1268 (ch. de l'abb. de Montiéramey).

Dienville. — *Decannivilla*, xve s^e^ (pouillé).

Dierrey-Saint-Pierre. — *Dirreium S. Petri*, 1227 (cart. de l'abb. de Vauluisant).

Dolancourt. — *Doulencuria*, xve s^e (pouillé).
Dosnon. — *Donum*, xve s^e (pouillé).
Drosnay, fief, par. de Moussey, xviie s^e. — Voy. Drosnay (La Motte de).
Épinay, entre Montiéramey et la Rivour. — *Spinei, Spini*, vers 1140 (cart. de l'abb. de la Rivour). — *Fossatum de Spineto*, 1218 (ch. de l'abb. de Montiéramey).
Errey. — *Aireyum*, 1265 (cart. de l'abb. de Notre-Dame-des-Prés).
Ervy. — *Evriacum*, 1254 (arch. de l'Yonne). — *Erviacum*, xiiie siècle (trésor des chartes, J. 196, n° 48).
Étape (L'). — *Estapa*, 1214 (cart. de l'abbaye de Basse-Fontaine). — *Stapula*, 1224 (*ibid.*).
Faubourg (Le), éc. c^ne de Marolles-sous-Lignières.
Florentia, bourgade au ve siècle, sur la montagne de Sainte-Germaine, près de Bar-sur-Aube. — Mentionnée par l'abbé Blampignon, *Hist. de sainte Germaine*.
Fontaine (près de Bar-sur-Aube). — *Fontes*, 1147 (bibl. de Chaumont, bulle du pape Eugène III).
Forestière (Étang de la). — Mentionné, en 1230, dans le cart. du Temple.
Fossés-Patris-lez-Troyes (Les), quartier hors des murs de Troyes. — Mentionné dans une charte du couvent de la Trinité de Troyes.
Fouchères. — *Fulcheres*, vers 1140 (cart. de l'abb. de la Rivour).
Fougeon. — *Fouion*, 1234 (cart. de la collégiale de Saint-Étienne de Troyes).
Fravaux. — *Freval*, 1138-1165 (cart. de l'abbaye de Basse-Fontaine). — *Frigida vallis*, 1269 (ch. de l'abb. de Basse-Fontaine).
Fraville. — *Vratilla*, xve s^e (pouillé).
Fresnoy, c^on de Lusigny. — *Frasneium*, 1142 (cart. de l'abb. de Molême). — *Frainetum*, 1215 (cart. de la collég. de Saint-Étienne de Troyes).
Gigny. — *Ecclesia de Gigneio, Gineyum*, 1205 (ch. de l'abb. de Montiéramey).
Grès (Les), h. c^nes de Fontaine-Saint-Georges et de la Maison-Neuve, xviiie siècle.
Horre (La). — *Stagnum Weure?* 1254 (arch. du chât. de Brienne, ch. orig.).
Jully-sur-Sarce. — *Juylliacum*, xve s^e (pouillé).
Juzanvigny. — *Jusanvigneyum*, xve s^e (pouillé).
Lassicourt. — *Larcicort*, 1176 (cart. de l'abb. de Basse-Fontaine).
Laubressel. — *Aubrissel*, 1177 (cart. de la collég. de Saint-Étienne de Troyes). — *Ambruissellum*, xve s^e (pouillé).
Launay, forêt, puis ferme auj. détruite. — *Nemus quod dicitur Alnetum juxta Coaudum*, 1268 (ch. orig. Cabinet de M. Harmand).
Lechière (La). — *Lescheria*, 1193 (cart. de l'abb. de la Rivour).
Lignières. — *Linerilie*, 884 (D. Bouquet, *Hist. des Gaules*, t. IX, p. 435).
Loge-Bazin (La). — *Logia Basini*, 1288 (cart. du Temple).
Longueville, c^on de Méry-sur-Seine. — *Longuevilla*, 1206 (ch. du prieuré de Macheret).
Lusigny. — *Lusigneyum*, xve s^e (pouillé).
Magny-Fouchard. — *Margnillum Foucardi*, xvie s^e (pouillé de Langres).
Mailly. — *Maillyacum*, xve s^e (pouillé).
Marcassel (Moulin de), à Bar-sur-Aube, xviiie siècle.
Marcilly-le-Hayer. — *Marcillyacum*, xve s^e (pouillé).
Mathaux. — *Mastellium*, 1145-1168 (cart. de l'abb. de Basse-Fontaine).
Mergey. — *Mergi*, 1246 (cart. de l'abb. de Notre-Dame-des-Prés).
Méry-sur-Seine. — *Mereiacum*, 1205 (ch. du prieuré de Macheret).
Mesnil-Aubert (Le). — *Alberti Mainolium*, 1148 (cart. de l'abb. de Basse-Fontaine).
Mesnil-la-Comtesse. — *Maisnil Comitissæ*, 1188 (cart. de l'abb. de Basse-Fontaine).
Mesnil-Saint-Père (Le). — *Magnus Meisnillus*, 1217 (cart. de l'abb. de la Rivour).
Mesnilot. — *Parvus Mesnillus*, 1183 (cart. de l'abb. de la Rivour). — *Parvus Meisnillus*, 1214 (*ibid.*). — *Parvus Margnillus*, xve s^e (pouillé).
Mocroia, localité dans les environs de Laines-aux-Bois. — Mentionnée dans le cartulaire de Saint-Étienne de Troyes.
Moirey. — *Moryacum*, xve s^e (pouillé).
Monbebault (Piney). — *Château de Monbron*, xviiie s^e (arch. départ.).
Montabert. — *Mons Raberei*, 1191 (cart. de l'abb. de la Rivour).
Mont-Épiné (Le), côte faisant partie des bois de Vitry-le-Croisé. — *Mons Spinosus*, xiie s^e (cart. de l'abb. de Molême).
Motte-lez-Bar-sur-Aube (La), château.
Motte-Prezat (La), fief. — *Villemereuil*, xviiie siècle.
Notre-Dame-de-l'Écherelle. — *Escherule*, 1177 (cart. de la collég. de Saint-Étienne de Troyes).
Noue-Doucein (La), dans les environs de Montiéramey. — *Rivus qui dicitur Noue Doucein, Nona-Doucein*, 1199 (ch. de l'abb. de Montiéramey).
Nozay. — *Noeraium*, 1221 (cart. de la collégiale de Saint-Étienne de Troyes).
Nuisement, f. c^ne de Laubressel. — *Grangia de Nuyse-*

ment, 1161 (cart. de l'abb. de Basse-Fontaine). — *Grangia de Nuisement*, 1188 (*ibid.*).

Orimont. — *Orimons*, 1147 (bibl. de Chaumont, bulle du pape Eugène III).

Paisy-Cosdon. — *Paissiacum*, 1247 (cart. de la collég. de Saint-Étienne de Troyes).

Panais. — *Paannaium*, *Pannaium*, 1234 (cart. de la collég. de Saint-Étienne de Troyes).

Périgny-la-Rose. — *Parrignyacum*, XVe s^e^ (pouillé).

Perthois (Le). — *Comitatus Pertensis*, vers 1020 (D. Bouquet, *Hist. des Gaules*, t. X, p. 875).

Piney. — *Pineium*, 1166 (cart. de l'abb. de Basse-Fontaine). — *Pyneyum*, XVe s^e^ (pouillé).

Planche-Clément (La), quartier de Troyes. — *Plancha Clementis*, 1276 (cart. de la collég. de Saint-Étienne de Troyes).

Pont-Hubert (Le). — *Pons Humberti*, 1256 (cart. de l'abb. de Notre-Dame-des-Prés).

Pontou. — *Rivus de Ponton*, 1242 (cart. de l'abbaye de Basse-Fontaine).

Pougy. — *Pouganceium*, 1202 (cart. de l'abb. de Basse-Fontaine).

Précy-Notre-Dame. — *Prisseium*, 1148 (cart. de l'abb. de Basse-Fontaine). — *Pressiacum*, 1197 (*ibid.*). — *Prissiacum Sancte Marie*, 1241 (*ibid.*). — *Presseium beate Marie*, 1244 (*ibid.*). — *Prisseyum beate Marie*, XVe s^e^ (pouillé).

Proverville. — *Preverengevallis*, 1147 (bibl. de Chaumont, bulle du pape Eugène III).

Puits-et-Nuisement (Le). — *Villa que dicitur Puiz*, 1170 (cart. de l'abb. d'Oye).

Puteville. — *Novavilla*, 1145-1168 (cart. de l'abb. de Basse-Fontaine).

Puts-Bouchons, f. c^ne^ de Chaource; auj. détruite.

Riancey, h. c^ne^ de Saint-Lyé. — Lettres patentes du 30 mars 1688, portant commutation du nom de *Villacerf* en celui de *Riancey* (arch. jud. non classées, reg. des mandements, n° 19).

Ricets (Les). — *Riceyum Bassum*, XVIe s^e^ (pouillé de Langres).

Rivière-de-Corps (La). — *Riveria de Core*, 1177 (cart. de la collég. de Saint-Étienne de Troyes).

Romilly-sur-Seine. — *Rimilliacum*, 1179 (ch. du prieuré du Saint-Sépulcre). — *Romillyacum*, XVe s^e^ (pouillé).

Rosnay. — *Roinai*, 1176 (cart. de l'abb. de Basse-Fontaine).

Roue (La Haute-), hameau relianf autrefois Basson à Marcilly-le-Hayer; auj. disparu.

Rouilly-Sacey. — *Rulli*, 1177 (cart. de la collég. de Saint-Étienne de Troyes).

Rueniballi, localité mentionnée avec Charmont, Vailly, Rouilly-Sacey, Thennelières et Ruvigny, en 1177, dans le cart. de la collégiale de Saint-Étienne de Troyes.

Ruvigny. — *Ruvinium*, 1177 (cart. de la collég. de Saint-Étienne de Troyes). — *Ruvignyacum*, XVe s^e^ (pouillé).

Saint-Christophe. — *Sanctus Christoforus*, 1250 (cart. de l'abb. de Basse-Fontaine).

Sainte-Eulalie, c^ne^ de Bligny. — *Sancta Ulalia*, 1242 (cart. de l'abb. de Basse-Fontaine).

Sainte-Geneviève, chapelle, c^ne^ de Chapelle-Vallon, à l'angle formé par le chemin de Rhèges et celui de Voué. — Mentionnée dans la *Vie des saints du diocèse de Troyes*.

Saint-Étienne, basilique au Ve siècle, sur la montagne de Sainte-Germaine, près de Bar-sur-Aube. — Mentionnée par l'abbé Blampignon, *Hist. de sainte Germaine*.

Saint-Flavit, ancien prieuré au territ. de Marcilly-le-Hayer, dans le bois de Coudroy, près de la ferme de Chanteloup; chapelle détruite. — *Capella Sancti Flaviti de Nemore*, 1153 (ch. de l'abb. du Paraclet). — *Hermitagium Sancti Flaviti*, 1197 (*ibid.*). — *Hermitagium de Sancto Flavito*, 1239 (*ibid.*). — *Chapelle de Saint-Flavit*, XVIIIe s^e^ (Courtalon, *Top.* t. III, p. 199).

Saint-Gilles, f. à Vernonvilliers. — *Cellula Sancti Egidii*, 1152 (cart. de l'abb. de Basse-Fontaine).

Seine (Vieille), ancien cours de la Seine, au territoire de Saint-Julien, de Troyes, de Saint-Parres et du Pont-Sainte-Marie. — *Mortua Sequana*, 1207 (cart. de la collég. de Saint-Étienne de Troyes).

Soligny-les-Étangs. — *Solignyacum*, XVe s^e^ (pouillé).

Somme-Fontaine-Saint-Lupien. — *Somefontaine*, 1262 (arch. de l'Yonne).

Sorbenoi, forêt désignée avec Turgy et Vallières, 1250 (cart. de Saint-Michel de Tonnerre).

Soulaines. — *Sullane*, 1270 (cart. de la collég. de Saint-Étienne de Troyes).

Surgale, quartier de Troyes dont il ne reste qu'une rue du même nom. — *Vicus qui vocatur Sergale*, 1234 (cart. de la collégiale de Saint-Étienne de Troyes).

Survanne, h. c^ne^ de Chessy. — *Sourvanne*, XIIIe s^e^ (trésor des chartes, J. 196, n° 48).

Temple (Le), f. à Verrières. — *Vilere*, 1213 (ch. de la comm^rie^ de Troyes). — *Le Temple de Villiers*.

Thennelières. — *Tenelere*, 1177 (cart. de la collég. de Saint-Étienne de Troyes).

Thors. — *Taurum*, 854 (dipl. de Charles le Chauve, D. Bouquet, t. VIII, p. 530). — *Tauri*, 1147 (bibl. de Chaumont, bulle du pape Eugène III).

THUISY. — *Thusyacum*, XVe s^e (pouillé).
TRAÎNEL. — *Tragnel*, 1258. — *Treignel*, *Triegnel*, 1262 (arch. de l'Yonne).
TURGY. — *Villa de Turgeyo*, 1250 (cart. de Saint-Michel de Tonnerre).
URVILLE. — *Urgil*, vers 1180 (cart. de l'abb. de Clairvaux).
VAILLY. — *Vallei*, 1177 (cart. de la collég. de Saint-Étienne de Troyes). — *Vaillyacum*, XVe s^e (pouillé).
VALLIÈRES. — *Valariæ*, 884 (D. Bouquet, *Hist. des Gaules*, t. IX, p. 436).
VALSUZENAY (LE). — *Villa Susana*, XVIe s^e (pouillé de Langres).
VANNE, h. c^ne de Sainte-Maure. — *Capella Venne*, 1194 (bibl. de Troyes, ms. du P. Audra).
VAUBERCEY, c^ne de Blaincourt. — *Vuaberce*, 1173 (cart. de l'abb. de la Rivour). — *Waberceyum*, 1201 (*ibid.*). — *Vuaberceium*, 1209 (*ibid.*). — *Vaubercis*, 1240 (cart. de l'abb. de Basse-Fontaine). — *Vauberceium*, 1245 (*ibid.*).
VAUCHASSIS. — *Vacharcis*, 1246 (cart. de la collég. de Saint-Étienne de Troyes).
VAUCHONVILLIERS. — *Vaulchonvillarium*, XVIe s^e (pouillé de Langres).
VAUCOGNE. — *Gascognia*, 1150 (cart. de l'abb. d'Oye).
VERNONVILLIERS. — *Varnonviller*, 1177 (cart. de la collég. de Saint-Étienne de Troyes). — *Varnovillare*, *Vernovillare*, 1227 (*ibid.*).
VERPILLIÈRES. — *Werpilleria* (*Grangia de*), 1148 (cart. de l'abb. de Basse-Fontaine).
VILLACERF. — Lettres patentes du 9 février 1674, portant commutation du nom de *Saint-Sépulcre* en celui de *Villacerf-le-Grand* (arch. jud. non classées, reg. des mandements, n° 15).
VILLEMORIEN. — *Villamorina*, XVIe s^e (pouillé de Langres).
VILLENAUXE. — *Villenessa*, 1220 (ch. du prieuré de Macheret).
VILLENEUVE-AU-CHÊNE (LA), c^on de Vendeuvre-sur-Barse. — Appelée, en 1646, *la Villeneuve-Mesgrigny*, par lettres patentes du mois d'octobre.
VILLERET. — *Villa rivi*, 854 (dipl. de Charles le Chauve, D. Bouquet, t. VIII, p. 530).
VILLERY. — *Valeriacum*, 1220 (cart. de l'abb. de la Rivour).
VILLIERS, c^ne de Magnant. — *Villiers le bourg*, 1624 (ch. de l'abb. de Montiéramey).
VILLIERS, f. c^ne de Verrières.
VIREY-SOUS-BAR. — *Vireyum subtus Barrum*, XVIe s^e (pouillé de Langres).
VITRY-LE-CROISÉ. — *Vitreyum cruce signatum*, XVIe s^e (pouillé de Langres).

TABLE DES FORMES ANCIENNES.

A

Aamance. *Amance.*
Aavans. *Avant-lez-Marcilly.*
Aavans. *Avant-lez-Ramerupt.*
Asvon et la Pezey. *Avon-la-Pèze.*
Abbacia; Abbatia; Abbatia juxta Planceium; Abbatia que est subtus Planceium; Abbatia sub Planceyo; Abbatia sub Planciaco; Abbaye de Notre-Dame-lez-Plancy. *Abbaye-sous-Plancy (L').*
Accenaium. *Assenay.*
Acconvilla; Acconville. *Arconville.*
Acenaium; Acenanium; Acenay; Acenayum. *Assenay.*
Achunvilla; Aconvilla. *Arconville.*
Acquillavilla. *Ailleville.*
Acumvilla; Acunvilla. *Arconville.*
Adorans mons. *Notre-Dame-d'Ormont.*
Adrivorium. *La Rivour.*
Advens. *Avant-lez-Marcilly.*
Advent. *Avant-lez-Ramerupt.*
Advirey; Advirey-le-Bois et Lingey. *Avirey-Lingey.*
Agueranda (Ecclesia de). *Aquerannis (Ecclesia de).*
Aguillefagus. *Gérosdot.*
Aguillei; Aguilleium; Aguleium; Aguleium; Aguiley. *Éguilly.*
Aiguilly. *Éguilly.*
Ailefou. *Gérosdot.*
Ailevilla. *Ailleville.*
Aillebauderie; Aillebaudiere; Aillebaudierie; Aillebauldieres. *Allibaudières.*
Aillefo; Aillefol; Aillefou. *Gérosdot.*
Aillevile. *Ailleville.*
Aioium. *Ajou.*
Airé; Airée. *Errey.*
Airs (Les). *Aires (Les).*
Ais-en-Othe; Aiz-en-Othe. *Aix-en-Othe.*
Alba. *Aube (L').*
Albaterra. *Aubeterre* (Arcis).
Albaudieres. *Allibaudières.*
Alberti Manile; Alberti Mannolium. *Mesnil-Aubert (Le).*
Albiniacum. *Herbigny.*
Albis. *Aube (L').*
Albressellum; Albrisel; Albroisselium; Albrucellum. *Laubressel.*
Albula. *Aube (L').*
Alebalderie; Alebauderie. *Allibaudières.*
Alemainne. *Allemagne.*
Alibaudieres. *Allibaudières.*
Alivilla. *Ailleville.*
Allebalderie; Allebandieries; Allebaudieres. *Allibaudières.*
Allefou. *Gérosdot.*
Allen (Rivus qui dicitur). *Ru de la Mandrille (Le).*
Alleta. *Arlette.*
Allevilla; Alleville. *Ailleville.*
Allibauderiæ; Allibaudiere. *Allibaudières.*
Almantia. *Amance (L').*
Alnetum; Alnidum. *Aulnay.*
Alsmantia. *Armance (L').*
Alsonis; Alsonus. *Auzon.*
Alsonum. *Auzon.*
Alta Ripa. *Ricey-Haute-Rive.*
Alterive. *Hauterive.*
Altomontium. *Isle-Aumont.*
Alve. *Orvin (L').*
Amancia. *Amance.*
Amancies. *Amancières (Les).*
Amblans de Maignans (Les). *Magnant.*
Ambruissel. *Laubressel.*
Amenneis; Amenois; Amenoix; Amenoys. *Menois.*
Angantes; Angenta; Angente; Angentes; Angentea; Angentie; Anjante; Anjantes. *Engente.*
Anneau (L'). *Enneau (L').*
Annonciation de la Sainte-Vierge (L'). *Chapelotte (La).*
Annonciation de Notre-Dame (L'). *Chapelle-aux-Marchands (La).*
Antonins (Les). *Saint-Antoine.*
Aquæ. *Aix-en-Othe.*
Aquensis fundus. *Prédaissy.*
Aquilæ fagus; Aquilefagus. *Gérosdot.*
Aquilavilla. *Ailleville.*
Aquilevilla. *Ailleville.*
Aquilleium. *Éguilly.*
Aquillevilla. *Ailleville.*
Aquis. *Aix-en-Othe.*
Arambecour; Arambecourt; Arambertieuria. *Arembécourt.*
Aranteres; Aranterie; Aranthieres; Arantieres; Arantiers. *Arentières.*
Arberti Magnolium. *Mesnil-Aubert (Le).*
Arbigny. *Herbigny.*
Arbresel; Arbresellum; Arbressellum: Arbrisel; Arbrisellum; Arbrissel:

Arbrissellum; Arbrocellum; Arbrosellum; Arbrucellum; Arbruissellum; Arbussellum. *Laubressel.*
Arceacensis (Pagus). *Arcis (Le pays d').*
Arceacensis (Villa); Arcee; Arceez; Arceie; Arceie super Albam; Arceye; Arceys; Archeie; Archi; Archiacum; Arcies; Arcy-sur-Aulbe; Arcyes; Arcyes-sur-Aulbe. *Arcis-sur-Aube.*
Archia; Arcia. *Arce (L').*
Archunval. *Arsonval.*
Arciaca; Arciaca ad Albam; Arciacas. *Arcis-sur-Aube.*
Arciacensis (Pagus); Arcisi tres pagi. *Arcis (Le pays d').*
Arciaco; Arciacus. *Arcis-sur-Aube.*
Arclais (L'). *Reclaie (La).*
Arconval; Arconvallis; Arcuvallis. *Arsonval.*
Arcuvilla. *Arconville.*
Ardico; Arduceo (Riveria de); Arduceon (Riveria de); Arduchon; Arducio; Arduco; Ardutio. *Ardusson (L').*
Areimbaincourt. *Arembécourt.*
Areliæ, Arelliæ. *Arelles.*
Arembercurt; Aremberti curia; Aremberti curtis; Aremberti precaria; Arembescour. *Arembécourt.*
Arenteres; Arenteria; Arenterie; Arenterium; Arenthieres; Arentiere; Arentorie. *Arentières.*
Argaceum; Arganceum; Arganco; Argancum; Arganso; Arganson; Argantium; Argences; Argenso. *Argançon.*
Argentel; Argentele; Argentella; Argenteole; Argentilla; Argentolo; Argentolia; Argentolle. *Argentoles.*
Argentes. *Engente.*
Arguenceon. *Argançon.*
Arivoir (L'); l'Arivour. *Rivour (La).*
Arleta. *Arlette.*
Armancia; Armantia. *Armance (L').*
Armanson (L'). *Armançon (L').*
Armantières. *Armentières.*
Armantio; Armentio. *Armançon (L').*
Armentarias; Armentarie; Armenterie; Armentière. *Armentières.*
Arrambécourt; Arrambescourt. *Arembécourt.*
Arrantières; Arrenthieres. *Arentières.*
Arremarensis (Villa). *Montiéramey.*
Arrentiere. *Arentières.*
Arreyum. *Errey.*
Arripathorium; Arripatorium; Arripensis ecclesia. *Rivour (La).*
Arse. *Arce (L').*
Arsenet. *Assenay.*
Arsia. *Arse (L').*
Arsis. *Core (La).*
Arsiz. *Arcis-sur-Aube.*
Arson. *Resson.*
Arsonvaul. *Arsonval.*
Artia. *Arce (L').*
Arvi; Arviacum castrum; Arvicum castrum. *Ervy.*
Arzunval; Arzunvallis. *Arsonval.*
Ascenaium; Ascenay. *Assenay.*
Ascencerie; Ascenseria; Assenserie. *Assencières.*
Asclantia. *Éclance.*
Asmancia; Asmantia. *Amance.*
Asmautia. *Amance (L').*
Assenai; Assenaium; Assenayt. *Assenay.*
Assenceria; Assenserie. *Assencières.*
Assoics. *Essoyes.*
Atorviacus. *Étourvy.*
Aubigny-sur-Aube. *Aubigny.*
Aubreissellum; Aubrisellum; Aubrissel; Aubrissellum; Aubroisellum; Aubruicellum; Aubruissellum; Aubrusellum; Aubrussellum. *Laubressel.*
Augeon (L'). *Aujon (L').*
Auges (Les); Augia. *Auge (L').*
Augusta Trecorum; Augusta Tricorum; Αὐγουστόβανα (Πόλις); Αὐγουστόμανα; Augustobona. *Troyes.*
Aujorn. *Aujon (L').*
Aulbigny. *Aubigny.*
Aulnoy; Aulnoy-lès-Brilicourt. *Aulnay.*
Aulnum. *Aulne (L').*
Aumence. *Armance (L').*
Aunai. *Aulnay.*
Aunay (Tombelle d'). *Tombelle d'Aulnay (La).*
Aune (La Petite et la Grande). *Aulne (L').*
Auncium; Aunetum; Aunoi; Aunoie. *Aulnay.*
Aureil. *Arrelles.*
Aureil; Aureul. *Avreuil.*
Aureum villare. *Orvilliers.*
Aurigniacum. *Origny-le-Sec.*
Aurimons. *Orimont.*
Aurora. *Aurore (L').*
Ausa. *Chapelle-d'Oze (La).*
Auso; Auson. *Auxon.*
Auson; Ausona. *Auzon (L').*
Auson; Ausona; Ausone. *Auzon.*
Ausonis. *Auxon.*
Ausonium; Ausonnum. *Auzon.*
Aussom. *Auxon.*
Aussonum; Ausus. *Auzon.*
Ausus. *Auxon.*
Ausus. *Auzon (L').*
Auvrol. *Avreuil.*
Auxonnum; Auzonium. *Auzon.*
Auzonna. *Auzon (L').*
Avaleur; Avaleurre; Avaleurs; Avallaria; Avallore; Avalloria; Avaloria; Avalorra; Avalorria; Avalorrum; Avalura; Avalurra. *Avalleur.*
Avans; Avanti. *Avant-lez-Marcilly.*
Avanti; Avants. *Avant-lez-Ramerupt.*
Avantum. *Avant-lez-Marcilly.*
Avanz. *Avant-lez-Ramerupt.*
Aveleur; Avelorrium. *Avalleur.*
Avens; Aventi; Aventz; Avens. *Avant-lez-Marcilly.*
Avion. *Aujon (L').*
Avire; Avire-le-Bois; Avireium; Avireum; Avirey; Avirey-le-Bois; Avireyum; Aviri; Aviri-au-Bois; Aviriacum. *Avirey-Lingey.*
Avo. *Avon-la-Pèze.*
Avreux; Avril; Avroil; Avrolium. *Avreuil.*
Ayllebaudieres. *Allibaudières.*
Ayllefou. *Gérosdot.*
Ays-en-Otte. *Aix-en-Othe.*

B

Baachon; Baacon. *Basson.*
Baaille; Baailli; Baailly; Baally. *Bailly.*
Baaleyum; Baali; Baaliacum. *Bailly-le-Franc.*
Baasson; Baazo. *Basson.*
Baeium; Baerium. *Bayel.*
Bagnoli; Bagnolum. *Bagneux.*
Baherium; Baiel; Baier; Baieria; Baierium; Baiers. *Bayel.*
Baignaus; Baigneaulx; Baigneaux. *Bagneux.*
Baigneium. *Voigny.*
Baigneulx; Baigneux. *Bagneux.*
Baigney. *Voigny.*
Baigniaus. *Bagneux.*
Bailliacum; Bailly. *Bailly-le-Franc.*
Baira. *Baire-Saint-Loup.*
Bair-sor-Aube. *Bar-sur-Aube.*
Baisseium; Baisseyum; Baissi; Baissiacum; Baissy. *Bessy.*
Balanum. *Balnot-la-Grange.*
Balbucia. *Nauxe (La).*
Balbusia; Balbuza. *Barbuise.*
Baleignicort. *Balignicourt.*
Balencort. *Blaincourt.*
Balennicuria. *Balignicourt.*

Baleno. *Balnot-la-Grange.*
Baleno-le-Chastel; Balenot-la-Fosse. *Balnot-sur-Laigne.*
Balevers-la-Fosse. *Bagneux.*
Baleyum; Bali. *Bailly-le-Franc.*
Balignicuria; Balimicour; Balinicuria. *Balignicourt.*
Ballefou-le-Grand. *Balnot-la-Grange.*
Balleium. *Bailly-le-Franc.*
Ballenan-la-Grange. *Balnot-la-Grange.*
Balleno. *Balnot-sur-Laigne.*
Ballenod-la-Grange. *Balnot-la-Grange.*
Balliacum. *Bailly-le-Franc.*
Ballignicourt. *Balignicourt.*
Bally. *Bailly* (*Les*).
Balnea (Molendini juxta). *Bains* (*Moulins des*).
Balnearia Comitis (Aque ductus que vulgo appellatur). *Ru Cordé* (*Le*).
Balneoli; Balneolum. *Bagneux.*
Balneum; Balnot-le-Châtel. *Balnot-sur-Laigne.*
Bangnians; Baniolum. *Bagneux.*
Banlez (Les). *Banlées* (*Les*).
Banna. *Vannes.*
Bannolus; Banolium. *Bagneux.*
Bar. *Bar-sur-Aube.*
Bar. *Bar-sur-Seine.*
Baralbunensis (Locus). *Bar-sur-Aube.*
Baranvilla; Baranville. *Baroville.*
Barbari-le-Francor. *Barberey-aux-Moines.*
Barbariacum; Barbariacum caninum. *Barberey-Saint-Sulpice.*
Barbariacum ad monachos; Barbariacum monachorum; Barbere-aux-Moines-lez-Troies; Barbere-aux-Moynnes; Barberei-aux-Moines. *Barberey-aux-Moines.*
Barberei-Saint-Sulpice. *Barberey-Saint-Sulpice.*
Barbereium. *Barberey-aux-Moines.*
Barbereium. *Barberey-Saint-Sulpice.*
Barberey-le-Comte. *Barberey* (*Le Petit-*).
Barberey-Saint-Supplis; Barberey-Saint-Supplix; Barbereyum. *Barberey-Saint-Sulpice.*
Barbereyum. *Barberey-aux-Moines.*
Barberi; Barberiacum. *Barberey-Saint-Sulpice.*
Barberiacum; Barberiacum monachorum. *Barberey-aux-Moines.*
Barbery. *Barberey-Saint-Sulpice.*
Barbuisa; Barbuisia. *Barbuise.*
Barbuse (Riveria de). *Barbuise* (*La*).
Barbusia. *Barbuise.*
Barbusie (Riveria). *Barbuise* (*La*).
Barbuysia; Barbuyse. *Barbuise.*
Barce. *Barse* (*La*).
Baria. *Baire-Saint-Loup.*
Barinsis (Pagus). *Barrois* (*Le*).
Baris (Castelli). *Bar-sur-Aube.*
Barium super Sequanam. *Bar-sur-Seine.*
Barneoli. *Bagneux.*
Barnieres. *Bernières.*
Baro Castelli. *Bar-sur-Aube.*
Barramvilla; Barravilla. *Baroville.*
Barrense. *Barrois* (*Le*).
Barrense castrum, oppidum; Barrenses. *Bar-sur-Aube.*
Barrenses Sequanici. *Bar-sur-Seine.*
Barrenses utrique; Barrensis comitatus. *Barrois* (*Le*).
Barrensis villa. *Bar-sur-Aube.*
Barrenvilla. *Baroville.*
Barresel. *Barrisel.*
Barresvilla. *Baroville.*
Barret. *Barrisel.*
Barrevilla; Barreville. *Baroville.*
Barris Ca. *Bar-sur-Aube.*
Barris Castro. *Bar-sur-Seine.*
Barrisii Ca. *Bar-sur-Aube.*
Barrisus pagus. *Barrois* (*Le*).
Barrisy. *Barrisel.*
Barrivilla; Barroisvilla; Barroiville. *Baroville.*
Barro Sequanensis (Villa). *Bar-sur-Seine.*
Barrovilla; Barroville; Barroyville. *Baroville.*
Barrum. *Bar-sur-Aube.*
Barrum. *Bar-sur-Seine.*
Barrum ad Albulam; Barrum super Albam; Barrum supra Albam. *Bar-sur-Aube.*
Barrum super Secanam; Barrum super Sequanam. *Bar-sur-Seine.*
Barsa; Barsan; Barsith. *Barse* (*La*).
Bar-seur-Saine; Bar-seur-Seingne. *Bar-sur-Seine.*
Barsonum. *Basson.*
Bar-sur-Saine; Bar-sur-Sayne; Bar-sus-Sainne; Bar-sus-Seine. *Bar-sur-Seine.*
Barum ad Albam. *Bar-sur-Aube.*
Barum Sequanicum; Barum super Sequanam. *Bar-sur-Seine.*
Baslenod. *Balnot-sur-Laigne.*
Basrevilla. *Baroville.*
Bassa. *Barse* (*La*).
Bassa Fontana; Bassa Funtana; Basse-Fonteune; Basses-Fontaines; Bassus Fons. *Basse-Fontaine.*
Bastilly; Batalleis; Bateilli; Bateilliacum; Bateilly. *Batilly.*
Bateiz (Nemora). *Milly* (*La*).
Batelly; Batheilly; Batilleium; Batilli; Batilliacum; Batilliatum. *Batilly.*
Batisfontis. *Basse-Fontaine.*
Baucanfiel. *Boc-en-Fiel.*
Baucencort; Beaucencurt; Bauchuncort. *Bossancourt.*
Baudelona; Bauderona. *Baudronne* (*La*).
Baussaincourt; Baussancort; Baussancourt; Baussancuria. *Bossancourt.*
Bauvais. *Beauvoir.*
Bauvais. *Beauvoir* (Chaumesnil).
Baye; Bayer; Bayeria; Bayerium; Bayers. *Bayel.*
Baygueux; Baynolum. *Bagneux.*
Bayra; Bayre. *Baire-Saint-Loup.*
Béart. *Béard.*
Beata Germana. *Sainte-Germaine.*
Beata Maria Deaurata. *Notre-Dame-la-Dorée.*
Beata Maria de Insula in Riceyo. *Notre-Dame-du-Faux.*
Beata Maria de Insula Trecensi. *Notre-Dame-en-l'Ile.*
Beata Maria de Partu. — *Saint-Victor* (Soulaines).
Beata Maria de Pietate apud Ramerucum. *La Piété-lez-Ramerupt.*
Beata Maria de Pontibus. *Notre-Dame de Pont-sur-Seine.*
Beata Maria de Pratea. *Sainte-Scholastique.*
Beata Maria de Prato. *Notre-Dame-des-Prés.*
Beata Maria de Rameruco. *Piété-lez-Ramerupt* (*La*).
Beata Maria de Troies. *Notre-Dame-aux-Nonnains.*
Beata Maria in Insula, in Insula Trecensi. *Notre-Dame-en-l'Ile.*
Beata Maria Pratensis. *Notre-Dame-des-Prés.*
Beata Maria prope Rameracum. *Piété* (*La*).
Beata Maria sub Planceio. *Abbaye-sous-Plancy* (*L'*).
Beatus Petrus de Dervo. *Montiéramey.*
Beatus Winebaudus. *Saint-Vinebaud.*
Beatus Ypolitus. *Saint-Hippolyte.*
Beaucour. *Beaucourt.*
Beauffort; Beaufort; Beaufort-sur-Seyne. *Montmorency.*
Beaulieu-lez-Nogent. *Beaulieu* (Mériot).
Beaurepaire. *Beaurepas.*
Beauroi. *Belroy.*
Beauvoirmont. *Oisellemont.*
Bécacière (La). *Bécassière* (*La*).

Becherel (Molin de); Becherele (Molendinum de); Becherello (Molendinum de); Becherellum; Beecherel. *Bécheret.*
Beissi. *Bessy.*
Belaire. *Bel-Air.*
Bele. *Belley.*
Beleno (Grangia de). *Balnot-la-Grange.*
Belfort; Belfort castrum; Belforte; Belfortum. *Montmorency.*
Beli; Beliacum. *Belley.*
Beligniacum; Beligny. *Bligny.*
Bellavilla que est juxta Fulcherias. *Belleville.*
Bellaville; Bella villa juxta Marigniacum; Bella villa juxta Marigny. *Belleville.*
Bellay. *Belley.*
Belle-Dame (La). *Belle-Notre-Dame (La).*
Belle-Faillite (La); la Belle-Faite. *Bellefayte (La).*
Bellei. *Belley.*
Belleno-le-Chastel. *Balnot-sur-Laigne.*
Bellevillette; Bellevillotte-lès-Bourdenay; Bellevilotte. *Bellevillotte.*
Belli loci (Grangia) que dicitur Fossa Macelini. *Fosse-Marceline (La).*
Bellinfayum. *Belinfay.*
Bellovidere. *Bellevue* (Piney).
Bellovidere. *Belvéder-d'Orgeval.*
Bello visu (Grangia de). *Beauvoir.*
Bellum Forte. *Montmorency.*
Bellum videre. *Beauvoir* (Chaumesnil).
Bellus locus. *Beaulieu* (Piney).
Bellus locus. *Beaulieu* (Trannes).
Bellus mons. *Beaumont* (Cunlin).
Bellus mons. *Beaumont-la-Rivour.*
Bellus rex. *Belroy.*
Bellus visus. *Beauvoir* (Chaumesnil).
Belmont; Belmonte. *Beaumont-la-Rivour.*
Belono (Grangia de). *Balnot-la-Grange.*
Belroy. *Barret.*
Belroy-sur-Aube. *Belroy.*
Belveoir. *Beauvoir.*
Bely. *Belley.*
Benlenum, cognomento La Baux. *Braux (La).*
Bequaciere (La). *Bécassière (La).*
Bera. *Baire-Saint-Parre.*
Bercenaium; Bercenaium in Otha; Bercenayum; Bercenayum in Otha. *Bercenay-en-Othe.*
Bere. *Baire-Saint-Loup.*
Bergerie; Bergeries. *Bergères.*
Bergeries (Les). *Bergerie (La).*
Bergie; Bergiere; Bergieres; Bergiers. *Bergères.*
Bergoignons; Bergoignuns. *Bourguignons.*
Beria. *Beurey.*
Bernayum. *Bercenay-le-Hayer.*
Berneri; Bernerie; Bernier; Berniere. *Bernières.*
Berno; Bernona; Bernonus; Bernun. *Bernon.*
Beronne. *Brevonne.*
Bersenay-le-Hayet. *Bercenay-le-Hayer.*
Bertignolle. *Bertignolles.*
Bertiniaca curtis. *Bétignicourt.*
Beruilla olim secus Albam posita. *Berville.*
Bérulle. *Bérulles.*
Bervile. *Breuil (Le)* (Brienne).
Bervilla. *Berville.*
Bés (Les). *Bés (Les).*
Besacas. *Bésas.*
Beschereau. *Béchereau.*
Bessaicum; Bessayum; Besseium; Besseyum; Bessi; Bessiacum. *Bessy.*
Beteignicuria. *Bétignicourt.*
Béterot. *Bethro.*
Bethegnecorth; Bethegnicourt; Bethegnicurt; Bethignicourt; Bethignicuria. *Bétignicourt.*
Bethon. *Beton.*
Betignicour; Betignicuria; Betiniacuria. *Bétignicourt.*
Betro. *Bethro.*
Beugné. *Bugney.*
Beuray. *Beurey.*
Beurreium; Beurrey. *Beurey.*
Beuvronna; Bevrona; Bevrone. *Brevonne.*
Bevrone (Rivus de). *Brevonne (La).*
Bevronella; Bevronella magna. *Brevonnel.*
Bevronna. *Brevonne.*
Bevronna; Bevronne (Fons de). *Brevonne (La).*
Bey (Le). *Bés (Les).*
Biaullieu. *Beaulieu.*
Biaumonz. *Beaumont-la-Rivour.*
Biauroi; Biauroy super Albam. *Belroy.*
Biau veoir. *Beauvoir* (Chaumesnil).
Bibe. *Villeneuve-au-Châtelot (La).*
Bierna. *Bierne.*
Birrei. *Beurey.*
Bizerne. *Bigerne.*
Blaaignecort. *Blignicourt.*
Blaencurt. *Blaincourt.*
Blagni. *Bligny.*
Blagnicourt; Blaignecort; Blaignicort. *Blignicourt.*
Blaigni; Blaigniacum. *Bligny.*
Blaignicourt. *Blignicourt.*
Blaigny. *Bligny.*
Blaincort; Blaincorth; Blaincour; Blaincuria; Blaincurt. *Blaincourt.*
Blaingnicurnia. *Blignicourt.*
Blaini; Blainneium; Blainni. *Bligny.*
Blanc-Fossé; Blanc-Fossey. *Blancs-Fossés (Les).*
Blanche-Quéne. *Planche-Quénat (La).*
Blancuria. *Blaincourt.*
Blangni; Blaniacum. *Bligny.*
Blanicuria. *Blaincourt.*
Blanum. *Blaine.*
Blegneium; Blegni; Blegniacum. *Bligny.*
Blegnicuria; Bleignecourt. *Blignicourt.*
Bleigni; Bleigniacum. *Bligny.*
Bleignicort; Bleignicourt. *Blignicourt.*
Bleigny. *Bligny.*
Bleincort; Bleincourt; Bleincuria. *Blaincourt.*
Bleinneium; Blencium. *Bligny.*
Blengnicuria; Blengnicurt. *Blignicourt.*
Bleniacensis (Locus). *Bligny.*
Blenicorth. *Blignicourt.*
Blenicuria; Blenicurtis. *Blaincourt.*
Blennecium. *Bligny.*
Blennicor; Blennicort; Blignicour; Blignicurt. *Blignicourt.*
Blincort. *Blaincourt.*
Blinicort; Blinicuria. *Blignicourt.*
Bliva; Blive; Blivia. *Blives.*
Bocancier. *Boc-en-Fiel.*
Bocenai. *Bossenay.*
Bocenarium. *Saint-Pierre-de-Bossenay.*
Boceneacum; Boceniacum. *Bossenay.*
Bocennai (Utraque Ecclesia de). *Saint-Pierre-de-Bossenay; Saint-Martin-de-Bossenay.*
Bocennaium; Bocennay. *Saint-Pierre-de-Bossenay.*
Bocenniacum. *Bossenay.*
Bodelini (Pons); le pont Bodelym. *Boudelin.*
Bodronne (La). *Baudronne (La).*
Boeium. *Bouy-Luxembourg.*
Bœurs-le-Viel. *Berluvier.*
Boi; Boiacum. *Bouy-Luxembourg.*
Boi, Boiacum. *Bouy-sur-Orvin.*
Boilliacum; Boillie. *Bouilly.*
Boisancort. *Bossancourt.*
Boisdin. *Boudin.*
Bois-Guerry; Bois-Guéry. *Bois-Guerchy (Le).*
Bois Lessu. *Bois-Lassus (Le).*

Boissancourt. *Bossancourt.*
Boisson (Bois du); le Boissum. *Buisson (Le).*
Boium. *Bouy-sur-Orvin.*
Bolege; Boleges; Bolegie. *Boulages.*
Boliacum; Bolleticum; Bolliacum. *Bouilly.*
Bollovidere. *Beauvoir.*
Boloiges. *Boulages.*
Bonavallis. *Bonneval* et *Saint-Jean-de-Bonneval.*
Bonevallis. *Bonneval* et *Saint-Jean-de-Bonneval.*
Bone Vicine (Capella). *Bonne-Voisine (La).*
Boni homines in nemore de Arvico habitantes, Grandimontis Ordinis. *Trinité (La).*
Bonium. *Bouy-sur-Orvin.*
Bons-Hommes-lez-Isles (Les); les Bons-Hommes près de Vaulde. *Trinité (La).*
Bonus locus. *Bonlieu* ou *Bonlieu.*
Boolay; Boolei; Booleiz; Boouloi. *Bouloy (Bois du).*
Borda. *Borde (La)* (Fresnoy).
Bordahans. *Borde (La)* (Bayel).
Borde. *Bordes (Les)* (Lantages).
Borde. *Bordes-d'Isle-d'Aumont (Les).*
Bordenai; Bordenaium; Bordenayum. *Bourdenay.*
Borde partie. *Bourg-Partie (Le).*
Bordes d'Isles (Les); les Bordes soubz Illes; les Bordes de lez le Bois du Boisson. *Bordes-d'Isle-Aumont (Les).*
Bordes-lez-Lentaiges (Les). *Bordes (Les)* (Lantages).
Bordes-lez-Ysles (Les). *Bordes-d'Isle-Aumont (Les).*
Borgeres. *Evergères.*
Borgeria. *Barge (La).*
Bosanton; Bosantum. *Bouranton.*
Boscenai. *Saint-Martin-de-Bossenay.*
Boschot (Le). *Bochot (Le).*
Bosencurt. *Bossancourt.*
Bosento; Bosentum. *Bouranton.*
Bosoncur; Bosoncuria; Bosonis curtis; Bossancour; Bossencuria; Bosuncort. *Bossancourt.*
Bouchet (Le). *Bochet (Le Petit-).*
Boucheto; Capella de Bouchetto. *Bouchet (Le).*
Boudepartie. *Bourg-Partie (Le).*
Bouderonne. *Bauderonne (La).*
Bouiacum. *Bouy-sur-Orvin.*
Bouillante (La). *Bouillant (La).*
Bouilleium; Bouilley; Bouilleyum. *Bouilly.*
Bouisson (Le). *Buisson (Le).*
Boulagie. *Boulages.*
Boulaisone. *Bois-Lassus (Le).*
Bouliante (La). *Bouillant (La).*
Boullaiges. *Boulages.*
Bouloi. *Bouloy (Bois du).*
Bourdel (Moulins). *Paresse (Moulin de).*
Bourdenai; Bourdenayum. *Bourdenay.*
Bourdepartie. *Bourg-Partie (Le).*
Bourgoignons; Bourgoingnons; Bourgueguons; Bourguignon. *Bourguignons.*
Boursenay (Pagus de). *Saint-Pierre-de-Bossenay.*
Bousancourt. *Bossancourt.*
Bousannes. *Bosannes.*
Bousanton. *Bouranton.*
Boussaines. *Bosannes.*
Boussancuria. *Bossancourt.*
Boussenai. *Saint-Martin-de-Bossenay; Saint-Pierre-de-Bossenay.*
Bout-de-Partie. *Bourg-Partie (Le).*
Boutefeur. *Boutefer (Le).*
Bouyacum; Bouy-aux-Poreaux. *Bouy-sur-Orvin.*
Bouylli. *Bouilly.*
Bouysson. *Buisson (Le).*
Bouzannes. *Bosannes.*
Bouzanton. *Bouranton.*
Boy. *Bouy-Luxembourg.*
Boy. *Bouy-sur-Orvin.*
Boyacum. *Bouy-Luxembourg.*
Boycery. *Fontenay-Bossery.*
Boyum. *Bouy-sur-Orvin.*
Braax comitis. *Braux.*
Brabancium. *Brébant.*
Bracagenulli. *Bragelogne.*
Brachantum. *Brébant.*
Bracchium longum; Brachagenolia; Brachegenoil; Brachegenolia; Brachelolia; Brachigenollum; Brageloigne; Bragelonnes; Bragenoille. *Bragelogne.*
Brah (Altare Sancte Marie super fluvium). *Braux.*
Brah (Fluvius). *Ravet (Le).*
Brai. *Bray.*
Braichegenoil. *Bragelogne.*
Braium. *Bray.*
Branchesnouille. *Bragelogne.*
Branles-Renault (Les). *Branles (Les).*
Brantigneum; Brantigni; Brantignium stagnum; Brantiniacum. *Brantigny.*
Braos; Braous; Braox; Bras. *Braux.*
Bratiniacum. *Brantigny.*
Brau. *Ravet (Le).*
Brauce; Brauci comitis; Brauci S. Petri (Ecclesia). *Braux-Saint-Père.*
Braulx; Braulx-le-Comte; Braulx-le-Conte; Braus. *Braux.*
Braybancium. *Brébant.*
Bray-lez-Troyes; Bray-lecz-les-Bordes-soubz-Illes. *Bray.*
Breaux. *Monberault.*
Brecu. *Bresse (La).*
Brecenaium. *Bercenay-en-Othe.*
Brecenaium; Brecenay; Brecenay-en-Champagne. *Bercenay-le-Hayer.*
Brecenay; Brecenay-en-Othe; Brecenayum. *Bercenay-en-Othe.*
Brecenecelle. *Bercenelle.*
Brecenetum. *Bercenay-le-Hayer.*
Brecenelle. *Bercenelle.*
Brecennai; Brecennay; Brecennayum; Brecenniacum. *Bercenay-le-Hayer.*
Brechenay. *Bercenay-en-Othe.*
Brechenoille. *Bragelogne.*
Brectenaria; Brectoneria. *Bretonnière (La).*
Brecenne. *Brienne-la-Vieille.*
Brecenne; Brecenne-le-Chastel; Breine. *Brienne-le-Château.*
Brena antiqua. *Brienne-la-Vieille.*
Brena castellum; Brena castrum; Brena nova. *Brienne-le-Château.*
Brena vetula; Brene-la-Vielle. *Brienne-la-Vieille.*
Brene; Brene-le-Chastel. *Brienne-le-Château.*
Brenensis (Pagus, Comitatus). *Briennois (Le).*
Brenna. *Brienne-le-Château.*
Brenon. *Bernon.*
Breona (Villa). *Brienne-la-Vieille.*
Breone castellum; castrum Breonense. *Brienne-le-Château.*
Breonensis (Pagus, Comitatus). *Briennois (Le).*
Bressoré. *Bressorey.*
Bretauche. *Bertoche (La).*
Bretegnele; Bretegnelle; Bretegnola; Bretegnole; Breteignelle; Breteignole. *Bertignolles.*
Bretenai; Bretenaria. *Bretonnière (La).*
Bretenensis (Vallis). *Bercenay-en-Othe.*
Breteneria. *Bretonnière (La).*
Breteniacum. *Bercenay-le-Hayer.*
Bretennai; la Bretennière; Brethenayum; Bretheneria. *Bretonnière (La).*
Bretignelles; Bretignier; Bretignolles; Bretinnole; Bretinolia. *Bertignolles.*
Bretoche. *Bertoches.*
Bretoneria; Bretoneria juxta Villers;

la Bretonerie. *Bretonnière* (*La*) (Verrières).
Bretonerie (La). *Bretonnière* (*La*).
Bretonia; Bretonneria; la Bretonnerie. *Bretonnière* (*La*) (Verrières).
Brettenai. *Bercenay-le-Hayer.*
Breu (Le). *Breuil* (*Le*) (Chessy).
Breubancium. *Brebant.*
Breviade. *Breviande* (Cunfia).
Breviande; Breviende. *Breviandes.*
Brevone. *Brevonne.*
Brevonella. *Brevonnelle.*
Brevonna. *Brevonne.*
Briacus (Locus). *Brienne-la-Vieille.*
Bridenne (Thuillerie de). *Bridaine* (*La*).
Briei; Bricium; Brielle; Briellum. *Briel.*
Brienium; Brienn...; Brienna. *Brienne-le-Château.*
Brienna; Brienna rura. *Brienne-la-Vieille.*
Brienne-le-Bourg. *Brienne-le-Château.*
Brier; Brierium; Briers. *Briel.*
Brilecourt; Brilicuria; Brilicurtis; Brillecour; Brillecuria; Brillicourt; Brillicuria; Brillicurt. *Brillecourt.*
Brine; Brinia. *Brienne-la-Vieille.*
Brinnia. *Breviandes.*
Brionenses. *Brienne-la-Vieille.*
Brionisi (Duo). *Brienne-la-Vieille* et *Brienne-le-Château.*
Brionna (Villa). *Brienne-la-Vieille.*
Britignola. *Bertignolles.*
Britiniacum. *Bercenay-en-Othe.*
Britiniola. *Bertignolles.*
Britinniacum. *Bretonnière* (*La*).
Britoneria. *Bretonnière* (*La*) (Verrières).
Brittoneria. *Bretonnière* (*La*).
Broca. *Brosse* (*La*) (Montfey).
Broce (La). *Brosse* (*La*) (Rigny-le-Ferron).
Brocia. *Brosse* (*La*) (Montfey).
Brocis (Nemus de). *Broce* (*Bois de la*).
Brocya. *Broce* (*La*).
Brotia (Domus de). *Cordeliers* (*Les*).
Brolium. *Breuil* (*Le*) (Chessy).
Brolium. *Saint-Mesmin.*
Brollio (Granchia de); Bruil; Bruille. *Breuil* (*Le*) (Chessy).
Bruillicort; Bruillicourt; Bruillicur; Bruillicuria; Brulecurtis. *Brillecourt.*
Bruletum. *Bruslet.*
Brulicuria; Brulicurtis. *Brillecourt.*
Brulio (Nemus de). *Breuil* (*Le*).
Brullecort. *Brillecourt.*
Brulleium. *Breuil* (*Le*).
Brullicurtis. *Brillecourt.*
Brullium. *Breuil* (*Le*).
Brunevonna. *Brevonne.*
Brusiliacus. *Buxei.*
Brusletum. *Bruslet.*
Bruylle (Grangia de). *Breuil* (*Le*).
Buccei. *Buxei.*
Bucceium; Bucciaceri; Bucciacum; Buce; Bucé-en-Othe; Bucei; Buceium. *Bucey-en-Othe.*
Bucennaii (Aqua). *Bossenay.*
Bucennaium. *Saint-Pierre-de-Bossenay.*
Buceyum. *Bucey-en-Othe.*
Buchere; Bucherre; Buchieres. *Buchères.*
Buchie (Le); Buci; Buciacum; Bucy. *Bucey-en-Othe.*
Bueloi. *Bouloy* (*Bois du*).
Buiri. *Beurrey.*
Buisseium. *Buisson-du-Grès* (*Le*).
Buissieres. *Buxières.*
Buisson-Augendre (Le). *Maison-Neuve.*
Buisson-au-Renard (Le). *Grange-des-Prés* (*La*).
Buissul. *Buxeuil.*
Bulgundio. *Bourguignons.*
Buliacum. *Bouilly.*
Bullagiæ. *Boulages.*
Bulliacum. *Bouilly.*
Burdenai; Burdenaium. *Bourdenay.*
Bure. *Bures* (*Les*).
Burento. *Bouranton.*
Burgno. *Burgnon.*
Burgum Episcopi. *Bourg-l'Évêque* (*Le*).
Burgum Sancti Dionysii. *Saint-Denis* (*Bourg de*).
Burgum Sancti Jacobi. *Saint-Jacques* (*Bourg de*).
Burgungnuns. *Bourguignons.*
Barie; Ecclesia de Buriis; Sanctus Michabel de Buris. *Bures* (*Les*).
Burotte (La). *Vallières.*
Burrei; Burreium; Burrey; Burri. *Beurey.*
Burrie. *Bures* (*Les*).
Burule. *Breuil* (*Le*).
Buschere; Buscheres. *Buchères.*
Busentum. *Bouranton.*
Busseacus; Busseiacus; Busseiaci villa; Busseium. *Buxei.*
Bussei. *Bucey-en-Othe.*
Busseium. *Buxeuil.*
Busserie. *Buxières.*
Bussey. *Buxeuil.*
Busseyum. *Bucey-en-Othe.*
Bussi. *Buxei.*
Bussiere; Bussieres. *Buxières.*
Bussieres. *Buchères.*
Bussiliacus; Bussis. *Buxei.*
Bussolium; Bussuil. *Buxeuil.*
Busum. *Buisson-Jeanne* (*Le*).
Butceium. *Bucey-en-Othe.*
Buxatellum. *Buxeuil.*
Buxeiacus (Locus qui dicitur). *Buxei.*
Buxel. *Buxeuil.*
Buxeres; Buxeria; Buxerie. *Buxières.*
Buxerie. *Buchères.*
Buxerres. *Buxières.*
Buxey. *Bucey-en-Othe.*
Buxiacus. *Buxei.*
Buxieres; Buxieres empres Villetart. *Buchères.*
Buxierres. *Buxières.*
Buxis. *Buxei.*
Buxolium. *Buxeuil.*
Buxsi. *Buxei.*
Buxuel. *Buxeuil.*
Buyserie. *Buchères.*
Buzento. *Bouranton.*

C

Cacena; Cacensi; Cacennacum; Cacennaium; Cacenniacum; Cachenaium. *Chacenay.*
Cachericour. *Chassericourt.*
Cacynniachum. *Chacenay.*
Cadappa. *Chappes.*
Cadurciense opidum; Cadascia; Cadusia; Cadussia. *Chaource.*
Cailles (Étang des). *Étang des Cailles.*
Caisnei (Raimbert). *Chanet* (*Le*).
Calatea. *Chalette.*
Calciacum; Calciniacum. *Chausson.*
Calderiacum; Calderium. *Chaudrey.*
Caleta. *Chalette.*
Calidum furnum. *Chauffour-lez-Bailly.*
Calidus Magnillus; Calidus Menillus; Calidus Mesgnilus. *Chaumesnil.*
Calmis (Grangia de). *Charme* (*Le*).
Caltiacum. *Chausson.*
Calvo Magnol; Calvum Mongolium; Calvus Magnillus; Calvus Magnolius; Calvus Maignillus; Calvus Maimillus; Calvus Masnil; Calvus Menillus; Calvus Mesguilus; Calvus Mesnillus. *Chaumesnil.*
Camiacum. *Chamoy.*
Campagnia. *Champagne* (*La*).
Campagniola. *Champignolle.*
Campaigne; Campana rura. *Champagne* (*La*).
Campangiola. *Champignolle.*
Campania. *Champagne* (*La*).
Campaniaci (Villa). *Champigny* (Arcis).

Campanienses. *Champagne* (*La*).
Campannola; Campegnola. *Champignolle.*
Campeni. *Champigny* (Arcis).
Campennola. *Champignolle.*
Campi. *Chappes.*
Campigni. *Champigny* (Laubressel).
Campignola; Terra de Campignollis. *Champignolle.*
Campi Grillonis (Capella). *Champ-Grillet.*
Campineium. *Champigny* (Laubressel).
Campinella. *Champignolle.*
Campiniacum. *Champigny* (Laubressel).
Campinnola; Campinnole; Campinola. *Champignol.*
Campo Waudonis. *Chavaudon.*
Campus Floridus. *Champfleury.*
Campus Tostus. *Champ-Grillet.*
Cananeias. *Vidpres-le-Petit.*
Cancenniacum. *Chacenay.*
Canoneias. *Vidpres-le-Petit.*
Canteleu; Cantelou. *Chantelot.*
Cantimerula; Cantumellum; Cantumeroli; Cantumerula. *Chantemerle* (Cormost).
Canturana. *Chanterveigne.*
Cantus a Laude. *Chanteloup* (Marcilly).
Caorsia. *Chaource.*
Cape. *Chappes.*
Capella. *Chapelle-Godefroid* (*La*).
Capella. *Chapelle-Saint-Luc* (*La*).
Capella Ause. *Chapelle-d'Oze* (*La*).
Capella Codefridi. *Chapelle-Godefroid* (*La*).
Capella Gallonis; Capella Galonis. *Chapelle-Vallon.*
Capella Godefridi. *Chapelle-Godefroid* (*La*).
Capella Molismæ. *Chapelle-d'Oze* (*La*).
Capella Sancti Jacobi. *Chapelle-Oger* (*La*).
Capella Sancti Luce. *Chapelle-Saint-Luc* (*La*).
Capella Sancti Michaelis. *Chapelle-Godefroid* (*La*).
Capella Sancti Petri. *Grandes-Chapelles* (*Les*).
Capella super Ossam. *Chapelle-d'Oze* (*La*).
Capella Vallonis; Capella Valonis. *Chapelle-Vallon.*
Capelle; Capelle Sancti Petri. *Grandes-Chapelles* (*Les*).
Capensium (Domus Leprosorum); Capes; Cappas; Cappe. *Chappes.*
Cappella de Osa. *Chapelle-d'Oze* (*La*).
Cappella Sancte Marie Deaurate. *Notre-Dame-la-Dorée.*
Cappella Valonis; Cappellæ. *Chapelle-Vallon.*
Carcerei curtis. *Chassericourt.*
Cardenoi; Cardinetum. *Chardonneret* (*Le*).
Cardots (Les); la Cardotte. *Durnay.*
Carma; Carmacum; Carmedum; Carmeium. *Charmoy.*
Carmo (Grangia de). *Charme* (*Le*).
Carrelz (Les). *Carrests* (*Les*).
Carriacus. *Charrey.*
Carthusiensis (Domus). *Chartreux* (*Les*).
Cassegren (Cultura de). *Paraclet* (*Le*).
Cassiacus. *Chessy.*
Castelletum. *Châtelot* (*Le*).
Castellum Guitone; Castellum Witon. *Château-Hutton* (*Le*).
Castro. *Châtres.*
Castrum Censorium; Castrum Censurii. *Chacenny.*
Castrum Guitonis; Castrum Witonis. *Château-Hutton* (*Le*).
Catalacta; Catalata. *Chalette.*
Cathedra. *Chaise* (*La*).
Catienniacum. *Chacenay.*
Catsalata. *Chalette.*
Caturicæ. *Chaource.*
Caudon. *Cosdon* (Auxon).
Caudon. *Cosdon* (Paisy).
Cavanee; Cavangie; Cavanicas; Cavenge. *Chavanges.*
Caylacum. *Chesley.*
Celerie. *Scellières.*
Celier (Le). *Cellier* (*Le*).
Celieres. *Scellières.*
Cella. *Celles.*
Cella antiqua; Cella Domini Bobini. *Montier-la-Celle.*
Cellarium de Columbeio. *Cellier* (*Le*).
Cellensis Ecclesia. *Montier-la-Celle.*
Cellerie; Cellieres. *Scellières.*
Cellula quæ Dervus vocatur. *Montiéramey.*
Censey. *Saint-Julien.*
Cepeium; Cepeyum; Cepium; Cepoi; Cepoix; Cepoy; Cepoyl; Ceppoi; Ceppoy. *Spoix.*
Cérès. *Cerres.*
Cerisio (Ecclesia de). *Cerès.*
Cernel; Cervel; Cervellum. *Cervet.*
Chaale; Chaali. *Chesley.*
Chacegnai; Chacegnayum; Chacenai; Chacenaium; Chacenayum; Chacene; Chacenium; Chacennacum; Chacennai; Chacennaium; Chacenniacum. *Chacenay.*
Chacericurtis. *Chassericourt.*
Chachenaium; Chachennaium; Chachenniacum. *Chacenay.*
Chaciacum Villa. *Chessy.*
Chacum. *Chausson.*
Chaeleium; Chaeleyum; Chacliacum. *Chesley.*
Chafaut (Le). *Chaffaut* (*Le*).
Chaile; Chailiacum; Chailliacum. *Chesley.*
Chailloel; Chailloellum. *Chaillouet.*
Chaines-Merlin. *Chêne-Merlin* (*Le*).
Chaisnoi (Nemus de). *Chanet* (*Le*).
Chaissiacus; Chaissy. *Chessy.*
Chalas. *Chalos.*
Chalathea; Chalestre; Chaleta; Chalete; Chaletta; Challeta; Challette. *Chalette.*
Chalchericort. *Chassericourt.*
Challoel. *Chaillouet.*
Chalma. *Charme* (*Le*).
Chaloel. *Chaillouet.*
Chalois (Les). *Challois* (*Les*).
Chalouel. *Chaillouet.*
Chalvanmasnillum. *Chaumesnil.*
Chamai; Chamaium; Chamayum. *Chamoy.*
Chambaud (Le). *Champ-Beau* (*Le*).
Chambelain; Chambelene; Chamblin. *Chamblain.*
Chameceau; Chamecelli. *Charmesseaux* (*Les*).
Chameium. *Chamoy.*
Chametelli. *Charmesseaux* (*Les*).
Chaminum. *Chemin.*
Chammai; Chammaium; Chammay; Chamoacum; Chamoi. *Chamoy.*
Champaigne. *Champagne* (*La*).
Champaignole. *Champignolle.*
Champaingne; Champangnie. *Champagne* (*La*).
Champanoles; Champanolle. *Champignolle.*
Champ-Charmé. *Champ-Charme.*
Champ-des-Rosiers (Les). *Château-Hutton* (*Le*).
Champegnole; Champeignola. *Champignolle.*
Champeillons. *Champillon.*
Champeinni. *Champigny* (Laubressel).
Champeneles; Champennole; Champennoles; Champenole. *Champignolle.*
Champeton. *Champton.*
Champ-Grillé. *Champ-Grillet* (*Le*).
Champigneulles. *Champignolle.*

Champigneum; Champigney; Villa de Champigneyo. *Champigny* (Laubressel).
Champigneyum; Champigni. *Champigny* (Arcis).
Champigni; Villa Champigniaci; Champigniacum. *Champigny* (Laubressel).
Champignola; Champignole; Champignoles; Champignolie; Champignuelle. *Champignolle.*
Champigny-Haut; Champigny-Bas; Champigny-la-Grange. *Champigny* (Laubressel).
Champillions-lez-Maupas; Champillons; Champilou. *Champillon.*
Champinei; Champineium; Champiney; Champini; Champiniacum. *Champigny* (Laubressel).
Champiniacum. *Champigny* (Arcis).
Champiniola. *Champignolle.*
Champinney Villa. *Champigny* (Laubressel).
Champinola; Champinole. *Champignolle.*
Champ-Michot. *Champ-Michaud.*
Chamteloup. *Chanteloup* (Marcilly).
Chanay (Le). *Chanat* (*Le*).
Chanées (Les). *Chanets* (*Les*).
Changriet; Changrillet. *Champ-Grillet* (*Le*).
Chansa. *Chansac.*
Chanseron. *Chanceron.*
Chansicour. *Champsicourt.*
Chantelot. *Chanteloup* (Lusigny).
Chantelou. *Chanteloup* (Marcilly).
Chantelou (La Maison de). *Chanteloup* (Sainte-Savine).
Chantereine. *Chantereigne.*
Chanteron. *Chanceron.*
Chaonne; Chaonnes. *Channes.*
Chaorces; Chaorcia; Chaorsa; Chaorse; Chaorsia; Chaouce; Chaourse; Chaoursia. *Chaource.*
Chape. *Chappes.*
Chapelle ad Mercatores (La). *Chapelle-aux-Marchands* (*La*).
Chapelle-de-Hauz (La). *Chapelle-d'Oze* (*La*).
Chapelle de la Sainte Vierge (La). *Chapelle la Vierge* (*La*).
Chapelle-Molème (La). *Chapelle-d'Oze* (*La*).
Chapelle-Puiseau (La). *Chapelle-Puiseaux* (*La*).
Chapelle-Saint-Michel (La). *Chapelle-Godefroid* (*La*).
Chapelle-Saint-Nicolas-lez-Nogent (La). *Saint-Nicolas.*
Chapelle-Saint-Pierre (La); les Chapelles. *Chapelles* (*Les Grandes-*).
Chapelotte-Sainte-Geneviève (La). *Chapelotte* (*La*).
Chapes; Chappæ. *Chappes.*
Chappelle-Dosse; la Chappelle-Doze. *Chapelle-d'Oze* (*La*).
Chappelle-Sainct-Luc (La). *Chapelle-Saint-Luc* (*La*)
Chappelle-Sainct-Père (La). *Chapelles* (*Les Grandes-*).
Chappelle-Vallon (La). *Chapelle-Vallon.*
Chappelles-Saint-Pierre (Les). *Chapelles* (*Les Grandes-*).
Charcericort; Charcereicurtis; Charchericourt; Charchericurt. *Chassericourt.*
Chardenaio (Foresta de). *Chardonneret* (*Le*).
Chardineti (Grangia). *Chardonneret* (*Le*).
Chardonnet (Le); Bois du Chardonnet. *Chardonneret* (*Le*).
Charlei; Charli; Charly. *Charley.*
Charma. *Chamoy.*
Charmante (La). *Charmotte* (*La*).
Charmayum. *Charmoy.*
Charmeceau; Charmeceaulx; Charmecelli; Charmecellum; Charmeciaus; Charmeciaux. *Charmesseaux* (*Les*).
Charmeel. *Charmois* (*Les*).
Charmeium; Nemus de Charmeo. *Charmoy.*
Charmes. *Charme* (*La*).
Charmesseau; Charmetiaus. *Charmesseaux* (*Les*).
Charmi (Grangia). *Charme* (*Le*).
Charmicellum; Charmisel. *Charmesseaux* (*Les*).
Charmoacum; Charmoi; Charmoium. *Charmoy.*
Charmontium. *Charmont.*
Charmoyum. *Charmoy.*
Charne-lez-Plance; Charneium; Charney; Charneyum; Charni; Charniacum. *Charny-le-Bachot.*
Chars; Chars-en-Othe; Chart. *Chaast.*
Chartreuse (Les Frères de). *Chartreux-en-l'Île* (*Les*).
Chary (Capella de); Aqua de Charz; Capella de Charz; Ecclesia de Charz; Granchia de Charz. *Chaast.*
Chasare; Chasareium. *Chascrey.*
Chascenai; Chascenaium; Chascenayum; Chasceneium. *Chacenay.*
Chase (La). *Chaise* (*La*).
Chasere; Chasereium; Grangia de Chasereo; Chaseri; Grangia Chaseriaci; Chaserium. *Chaserey.*
Chasiacus. *Chessy.*
Chaslat (Le). *Chanat* (*Le*).
Chaslette. *Chalette.*
Chasnai. *Chasnay.*
Chasnay; Nemus de Chasneo; Nemus de Chasneio; Chasnetum. *Chanet* (*Le*).
Chasne (Le). *Chêne* (*Le*).
Chasnoy; Chasnoy-soubz-Saint-Jehan. *Chaznay.*
Chassericuria. *Chassericourt.*
Chassiacus; Chassy. *Chessy.*
Chassignes (Les). *Val-Corroy* (*Le*).
Chassy. *Chessy.*
Chasteau-Hucton; Chasteau-Huiton; Chasteau-Huton. *Château-Hutton* (*Le*).
Chastelet; Chasteleth. *Châtelot* (*Le*).
Chastelier; Chastellier. *Châtellier* (*Le*).
Chastre; Chastres. *Châtres.*
Château-Chignon. *Château-Chinon.*
Château de l'Étang-Mercier (Le). *Étang-Mercier* (*L'*).
Château-Maillet. *Château-Mahiet.*
Chattres. *Châtres.*
Chauchepierre. *Chaussepierre.*
Chauchignei; Chauchigni; Chauchigniacum; Chauchignyacum; Chauchini; Chauchiniacum; Chauchinieyum. *Chauchigny.*
Chaucon; Chaucons. *Chausson.*
Chaudeium; Chaudere; Chaudereium; Chaudereyum; Chauderiacum; Chaudert; Chaudireium; Chaudrai; Chaudrei; Chaudrey-lez-Rameru. *Chaudrey.*
Chauffrees. *Champfleury.*
Chaufor; Chaufour. *Chauffour-lez-Bailly.*
Chaulderey. *Chaudrey.*
Chaulmagny; Chaulmaignil; Chaulmaisgnil; Chaultmaignil. Chaumesgnil. *Chaumesnil.*
Chaunnes. *Channes.*
Chaursia. *Chaource.*
Chaussac. *Chansac.*
Chaussé-Pierre. *Chaussepierre.*
Chaussons. *Chausson.*
Chaut-Masnil. *Chaumesnil.*
Chavaingie; Chavange; Chavangie; Chavenge; Chavenges; Chavengie. *Chavanges.*
Chaz (Le Grand et le Petit). *Chaast.*
Chazeray; Chazere; Chazereum; Chazerey; Chazery. *Chaserey.*
Cheeli. *Chesley.*

Cheize (La). *Chaise (La)*.
Cheliacum. *Chesley*.
Chelma (Grangia de). *Charme (Le)*.
Chelulciæ. *Chesley*.
Chemets (Les). *Chaînettes (Les)*.
Chemineau. *Cheminot (Le)*.
Cheminus; Chemyn. *Chemin*.
Chenegey; Chenegeyum; Chenegi; Chenegiacum; Chenegium; Chenegy; Chenigeinm; Chenigeyum; Chenigiacum; Chenigy; Cheningiacum; Chenini; Chenisiacum. *Chenegy*.
Chenottes (Les). *Chenettes (Les)*.
Chernay; Cherreve; Cherreveium; Cherrevi; Cherrivei; Cherrivi. *Chervey*.
Chesiacus. *Chessy*.
Cheslay; Cheslé; Chesleium. *Chesley*.
Chesne (Le). *Chêne (Le)*.
Chesnottes (Vallée des). *Chênettes (Les)*.
Chesseius. *Chessy*.
Chevallerie (La). *Ménouville*.
Chevaudon. *Chavaudon*.
Chevillèles; Chevillelles; Chevillettes; Chevilloles. *Chevillelle*.
Chevry. *Cheveril*.
Chiamaium. *Chamoy*.
Chichere. *Chicherey* (Estissac).
Chichere; Chichereium; Chichereyum; Chicheri. *Chicherey* (Sainte-Savine).
Chicheri (Molendinum de); Grangia et Molendinum de Chicheriaco. *Chicherey* (Estissac).
Chicheriacum juxta Trecas. *Chicherey* (Sainte-Savine).
Chicheron (Le). *Chifferon (Le)*.
Chichery. *Chicherey* (Sainte-Savine).
Chiena. *Chienna*.
Chierreve; Chierrevi. *Chervey*.
Chiese (La). *Chaise (La)*.
Chiminus. *Chemin*.
Chinigiacum. *Chennegy*.
Chirreiacum; Chirriviacum. *Chervey*.
Choissi. *Chessy*.
Choræ flumen. *Core (La)*.
Chreneium. *Creney*.
Chyesia. *Chaise (La)*.
Circio. *Cerès*.
Claïrelieu. *Clairlieu*.
Clairey; Clairi; Clairié; Clairy. *Clérey*.
Clairi. *Pars-lez-Chavanges*.
Clanum. *Vulaines*.
Clarai. *Pars-lez-Chavanges*.
Clara Vallis. *Clairvaux*.
Clare; Clarei; Clareium. *Clérey*.
Clare; Clareium; Clarelium. *Pars-lez-Chavanges*.
Clarenna; Sylva Claresensis. *Clérey*.
Clarevax. *Clairvaux*.
Clarey; Clareyum. *Pars-lez-Chavanges*.
Clareyum; Clari; Clariacum. *Clérey*.
Clarus locus. *Clairlieu*.
Clauselli. *Clos (Les Hauts-)*.
Clausnes; Clausum. *Clos (Le)*.
Clereium. *Clérey*.
Clereuil. *Pars-lez-Chavanges*.
Clerevalz; Clerevaulx; Clerevaux. *Clairvaux*.
Cleri; Cleriacum. *Clérey*.
Clerlieu. *Clairlieu*.
Clerolium. *Pars-lez-Chavanges*.
Clervaulx; Clervaux. *Clairvaux*.
Clerville. *Pars-lez-Chavanges*.
Cliqua. *Cliquat* (Bucey).
Cliquet. *Cliquat* (Saint-André).
Clocoium. *Coclois*.
Clos-de-Mâcon (Le). *Clos (Le)*.
Closelli subtus Sanctum Andream. *Clos (Les Bas-)*.
Clos-le-Marnay (Le). *Clos-Marnay (Le)*.
Clous. *Clos (Le)*.
Clousus de Ultra Albam. *Outre-Aube*.
Clox dou Breu. *Breuil (Le)* (Chessy).
Clusiacum. *Thuisy*.
Coaudon. *Cosdon* (Paisy).
Cocleia; Cocleya; Cocloium; Cocloya; Cocloyum. *Coclois*.
Codreio (Nemus de). *Coudroy (Le Bois de)*.
Cogvennon. *Couvignon*.
Colambeium siccum; Colanbeium siccum. *Colombé-le-Sec*.
Colasverdey; Colasverdeyum; Colaverde; Colaverdey; Colaverdeyum; Colaverdi; Colaverdy; Colaverzeium. *Charmont*.
Coldroi (Nemus de). *Coudroy*.
Colemel. *Coulemel*.
Colimont. *Colimon*.
Collemel. *Coulemel*.
Collombe. *Colombé-le-Sec*.
Collongiæ. *Collonges*.
Colombe-la-Fosse. *Colombé-la-Fosse*.
Colombe-le-Secq. *Colombé-le-Sec*.
Colombert; Colombey-la-Fosse. *Colombé-la-Fosse*.
Colombey; Colombey-le-Secq. *Colombé-le-Sec*.
Colombeyum ad Fossam; Colombeyum Fossa. *Colombé-la-Fosse*.
Colongia. *Collonges*.
Colsaudon. *Cosdon* (Paisy).
Columbare siccum; Columbarium siccum. *Colombé-le-Sec*.
Columbarium; Columbé; Columbeium; Columbeium ad Fossam; Columbeium Fossa; Columbeium in Fossa. *Colombé-la-Fosse*.
Columbeium; Columbeium siccum. *Colombé-le-Sec*.
Columberium Fonce; Columbey-la-Fosse. *Colombé-la-Fosse*.
Columbey-le-Celier. *Colombé-le-Sec*.
Columbeyum. *Colombé-la-Fosse*.
Colunbiers. *Colombier-Hallerie (Le)*.
Colungia. *Collonges*.
Commanderie (La). *Chevalerie (La)*.
Commanderie de l'Hôpital (La). *Perchois (Le)*.
Commanderie du Temple (La). *Hôpital (L')*.
Communes (Les). *Maison-Neuve*.
Conches. *Collonges*.
Concloye. *Coclois*.
Confin; Confinium; Confinum. *Confin*.
Conventus de Triangulo Meldensis diœcesis. *Trinité (La)*.
Conventus Paraclitensis. *Paraclet (Le)*.
Convoigniacum. *Couvignon*.
Corbetum; Corbetun; Corbetuns. *Courbeton*.
Corcegre; Corcegrei; Corcegrey. *Coussegrey*.
Corceles. *Courcelles* (Brienne).
Corceles; Corcelle. *Courcelles-Saint-Germain*.
Corcelle. *Courcelles* (Brienne).
Corcelle. *Courcelles* (Clérey).
Corcelles. *Courcelles-Saint-Germain*.
Corcelles; Corcelles-lez-Clary. *Courcelles* (Clérey).
Corcereium; Corceroy; Corcerreium; Corcerroi. *Courceroy*.
Corchegre. *Coussegrey*.
Corchlavera; Corchlaverzei. *Charmont*.
Corcigre. *Coussegrey*.
Cordelières (Les). *Cordelière (La)*.
Cordouan. *Corduan*.
Corgelains in Campis; Corgenes. *Courgelaine*.
Corgesenes; Corgesenie. *Courgerennes*.
Corjolenie. *Courgelaine*.
Corjusaines; Corjusane; Corjusenes; Corjusennes. *Courgerennes*.
Corlarverre; Corlavelleium; Corlaverzi; Corlavrezi. *Charmont*.
Cormeaux; Cormellum; Cormont. *Cormost*.
Cormonuncle. *Courmononcle*.
Cormorinum. *Saint-Benoît-sur-Vanne*.
Cormot. *Cormost*.
Cornai; Cornaium; Cornanum; Granchia de Cornay. *Cornet*.

Cornée. *Cornées-Cabourdin* (*Les*).
Cornée (3e). *Cornées-Laliat* (*Les*).
Cornée de Faustier (2e). *Cornées-Alexandre* (*Les*).
Cornées-Genettes (Les). *Cornées* (*Les*).
Corneium. *Cornet.*
Cornes (Les). *Cornée* (*La 1re*).
Correio (Nemus de); Nemus de Corroi. *Coudroy.*
Corsant; Corsanz. *Coursan.*
Cors saera; Cors secreta. *Coussegrey.*
Cortacun. *Courtançon.*
Cortao. *Courtaoult.*
Cortenost; Cortenou; Cortenum. *Courtenot.*
Corteraignes. *Courgerennes.*
Corteranges; Corterangia; Corterangie; Corteregens; Corterenge; Corterenges; Corterengia. *Courteranges.*
Corteron; Corterrio; Corterron; Corterrum; Corterrun. *Courteron.*
Cortevan; Cortevant. *Courtavant.*
Corthejusani. *Courgerennes.*
Corthlaverzei; Corthlaverzi. *Charmont.*
Corticella. *Courcelles* (Brienne).
Cortillot (Le). *Courtillat* (*Le*).
Cortimununcle. *Courmononcle.*
Cortiost. *Courtioux.*
Cortis Claudia. *Coclois.*
Cortis Onulfi. *Courtenot.*
Cortlavardi; Cortlaverzi. *Chaumont.*
Corvaudon. *Cosdon* (Paisy).
Corvée (La Grosse-). *Core* (*La*).
Corveignon. *Couvignon.*
Costa montis Marson. *Coste de Montmarson.*
Coste (La). *Coste-au-Blossier* (*La*).
Coudon. *Cosdon* (Paisy).
Coulambeium siccum. *Colombé-le-Sec.*
Coulaverdey; Coulaverdeyum. *Charmont.*
Coulemet. *Coulemel.*
Coullanges. *Courlanges.*
Couloison. *Culoison.*
Coulombey-le-Sec. *Colombé-le-Sec.*
Coulomel. *Coulemel.*
Coulonbé; les Coulonbés. *Colombé-la-Fosse; Colombé-le-Sec.*
Coulons (Les). *Colons* (*Les*).
Coulumel. *Coulemel.*
Courbetons. *Courbeton.*
Courcegre. *Coussegrey.*
Courceles; Courcelle. *Courcelles* (Brienne).
Courceles. *Courcelles* (Saint-Germain).
Courcelroy; Courcerreium. *Courceroy.*
Courgelains; Courgelains-les-Lisses; Courgeline. *Courgelaines.*
Courgeraine; Courgeraines; Courgerainne; Courgisainnes; Courgiseinnes; Courjeraines; Courjuraines; Courjusaines; Courjuzaines; Courjuzainnes. *Courgerennes.*
Courlangie. *Courlanges.*
Courmost. *Cormost.*
Courreclain. *Corquelin.*
Coursant. *Coursan.*
Coursaroy. *Courceroy.*
Coursegré; Coursegrey. *Coussegrey.*
Courseles. *Courcelles-Saint-Germain.*
Coursenay. *Courcenay.*
Courtacon; Courtançon. *Courtanson.*
Courtaout. *Courtaoult.*
Courtavant (Canal de). *Nauxe* (*La*).
Courtenaud; Courteno. *Courtenot.*
Courterangie; Courterron. *Courteron.*
Courthacon. *Courtanson.*
Courtillot. *Courtillat* (*Le*).
Courtiou. *Courtioux.*
Courvisaingnes. *Courgerennes.*
Couvant (Le). *Couvaut* (*Le*).
Couveignon; Couvignons; Couvinum; Couvoignon; Couvoignun. *Couvignon.*
Couvretot. *Couvretat.*
Couzcerroyum; Couzsarroy. *Courceroy.*
Covegnon; Covegnum; Covegnun; Coveignon; Covenium; Covignio; Covignon; Covignum; Covinnun; Covoignon; Cowignon. *Couvignon.*
Craeria. *Crouillère* (*La*).
Crance; Crancei; Cranceium; Cranceyum. *Crancey.*
Crancost. *Trancault.*
Crancy (Le Petit-); Crané; Cranné; Crannei. *Crancy-le-Petit.*
Cremeau. *Cormost.*
Cremenart (Foresta de). *Crébenard.*
Crenaium; Crenay; Creneium; Creneium; Creni; Creniacum; Crenneium; Crenniacum. *Creney.*
Crepeium; Crepi; Crepy. *Crespy.*
Cresanceium; Cresanceyum; Cresanci. *Crancey.*
Cresantina; Cresantines; Cresantinia; Cresantinne; Crescentine. *Crésantignes.*
Cresciacum. *Creney.*
Cresenceium. *Crancey.*
Cresentines; Cresentinia. *Crésantignes.*
Crespay; Crespe-lez-Brene; Crespeium; Crespey; Crespeyum; Crespi. *Crespy.*
Crevacor. *Crève-Cœur.*
Crezantine; Crezantines. *Crésantignes.*
Crieve Cuer. *Crève-Cœur.*
Crispeium; Crispiaeus. *Crespy.*
Crispiacum. *Crépy.*
Crisy. *Grissey.*
Croc (Le). *Croc-du-Moulin* (*Le*).
Crocelli. *Croncels.*
Croix-à-la Buigne (La); la Croix-la-Motte. *Croix-Labeigne* (*La*).
Cromost. *Cormost.*
Cronceaulx; Cronceaus; Croncelli; Croncelx; Croncelz; Cronces; Ronciaus; Ronciaux. *Croncels.*
Crota (Molendinum de). *Crote* (*La*).
Crote. *Croûtes* (*Les*).
Cruisilles (Foresta de). *Bois des Croisilles.*
Crunceaus; Cruncelli; Crunciaus; Cruncellum. *Croncels.*
Crux de Labuigne. *Croix-Labeigne* (*La*).
Cubelo. *Cuvelots* (*Les*).
Cuffim; Cuffin; Cuffins; Cufin; Cufinum. *Cunfin.*
Culcegradi; Culcegradus; Culcegré. *Coussegrey.*
Culoisun; Culoyson. *Culoison.*
Culterengie. *Courteranges.*
Culure. *Culnot.*
Cumfinum. *Cunfin.*
Cumin; Cumina. *Cumine* (*La*).
Cunffin; Cunffinum; Cunfinum. *Cunfin.*
Cunot. *Culnot.*
Curbetum; Curbetun; Curbitum. *Courbeton.*
Curcella; Curcelle. *Courcelles* (Brienne).
Curcelle. *Courcelles* (Clérey).
Curcelle. *Courcelles-Saint-Germain.*
Curcesecreta; Villa Curcey. *Coussegrey.*
Curceyus. *Turgy.*
Curcigré. *Coussegrey.*
Curcleia; Curcloia. *Coclois.*
Curia Monunculi. *Courmononcle.*
Curjesaines; Curjurane; Curjusane. *Courgerennes.*
Curlande. *Courlanges.*
Curlavarze; Curlavarzi. *Charmont.*
Curmollum. *Cormost.*
Curmononcli. *Courmononcle.*
Curmont (Grangia de). *Cormost.*
Cursegradus. *Coussegrey.*
Curseiosene. *Courgerennes.*
Cursiacus. *Courson.*
Curtearengiæ. *Courteranges.*
Curtegradus. *Coussegrey.*
Curtenou; Curtenum. *Courtenot.*
Curterangia; Curterangiæ. *Courteranges.*

Curterannum. *Courteron.*
Curterenges; Curterengia; Curterengie. *Courteranges.*
Curtero; Curteron; Curterrio; Curterron; Curterunum; Curtirunum. *Courteron.*
Curtis Agoldi. *Courtioux.*
Curtis argentea; Curtis argenterii. *Courteranges.*
Curtis Augustus. *Courtaoult.*
Curtiscella. *Courcelles-Saint-Germain.*
Curtislaverzeium. *Charmont.*
Curtis mei avunculi. *Courmononcle.*
Curtis Molini. *Molins.*
Curtis Morini. *Saint-Benoît-sur-Vanne.*
Curtis secreta. *Coussegrey.*
Curtjusaine; Curtjusaines; Curtjusainnes. *Courgerennes.*
Curtlaverzi. *Charmont.*
Curvaudon. *Cosdon* (Paisy).
Cusangiacum. *Cussangy.*
Cusfin; Cusfins. *Cunfin.*
Cussangeyum; Cussengeium; Cussengi; Cussingeium. *Cussangy.*
Cypetum. *Spoix.*

D

Dalda. *Daudes.*
Dallencurt. *Dolancourt.*
Damperre; Dampetra; Dampnopetra. *Dampierre-de-l'Aube.*
Danlot. *Danrot.*
Danrot. *Bé* (*Le*).
Dauda; Daulde; Dauldes. *Daudes.*
Daulencourt. *Dolancourt.*
Daverey; Daveri; Davré; Davriacum; Davriet. *Davrey.*
Decanivilla. *Dienville.*
Del. *Der.*
Demée (La); la Demie. *Admée* (*L'*).
Dempierre. *Dampierre-de-l'Aube.*
Derf. *Der* (*Le*).
Derrei. *Dierrey-Saint-Julien* ou *Dierrey-Saint-Pierre.*
Derreium. *Dierrey-Saint-Julien.*
Derreyum Sancti Petri. *Dierrey-Saint-Pierre.*
Dert; Silva Dervensis; Dervi; Dervus. *Der* (*Le*).
Dervus. *Montiéramey.*
Desda; Desde. *Daudes.*
Deux-Eaues (Maladrerie des); les Deux-Eaux-lez-Troyes; Deux-Yaues-lez-Trois. *Deux-Eaux* (*Les*).
Diarreum Sancti Petri. *Dierrey-Saint-Pierre.*
Diemvilla; Dienvilla. *Dienville.*
Dierreium S. Juliani. *Dierrey-Saint-Julien.*
Dierreium S. Petri; Dierretum Sancti Petri; Dierrey-Sainct-Père; le Grand-Dierrey; Dierreyum Sanctum Petri. *Dierrey-Saint-Pierre.*
Dierré-Saint-Julien. *Dierrey-Saint-Julien.*
Dierré-Saint-Père. *Dierrey-Saint-Pierre.*
D'Inville pres Brienne. *Dienville.*
Dirretum S. Juliani; Dirreyum Sancti Juliani. *Dierrey-Saint-Julien.*
Diunvilla; Diuvilla. *Dienville.*
Divale. *Dival.*
Docheia; Dochia. *Doches.*
Dodinaca eors; Dodiniaca curtis. *Saint-Christophe.*
Dognipetrus. *Dampierre-de-l'Aube.*
Dolancort; Dolancour; Dolancuria; Doleincort; Dolencort; Dolencour; Dolencourt; Dolencurt; Dolencuria; Doluncort. *Dolancourt.*
Domina de Fisco. *Notre-Dame-du-Faux.*
Dommartinus. *Dommartin-le-Coq.*
Domnapetra; Domnipetra; Domnipetrus. *Dampierre-de-l'Aube.*
Domnus Martinus. *Dommartin-le-Coq.*
Domnus Petrus; Dompnopetra; Domperre; Dompetra. *Dampierre-de-l'Aube.*
Domum. *Dosnon.*
Domus de Abbatia de Cantumerula. *Saint-Nicolas* (Allibaudières).
Domus hospitalis prope Ronoscum. *Saint-Nicolas* (Rosnay).
Domus Martini. *Dommartin-le-Coq.*
Domus monachorum juxta Planciacum que Abbatia dicitur. *Abbaye-sous-Plancy* (*L'*).
Domus pauperum beati Nicholai Trecensis de sub porta Episcopi. *Saint-Nicolas* (*Hôpital*).
Donamentum; Donemant; Donemantum; Donement; Donimentum; Donnamentum; Donnemans; Donnemant. *Donnement.*
Donion; Donnonium. *Dosnon.*
Donnus Petrus. *Dampierre-de-l'Aube.*
Donomand; Donomium; Donon; Bononum. *Dosnon.*
Donpetra; Donpierre. *Dampierre-de-l'Aube.*
Donum Episcopi. *Don-l'Évêque.*
Donum Martin; Donum Martini. *Dommartin-le-Coq.*
Doonum. *Dosnon.*
Dort. *Droupt-Saint-Bâle* ou *Droupt-Sainte-Marie.*
Doscha; Dosches; Doschia; Doscia. *Doches.*
Doudum. *Daudes.*
Doulaincourt; Doulancuria; Doulancourt; Doulencourt; Doullancourt. *Dolancourt.*
Doyenné de Saint-Sulpice de Rhèges. *Rhèges.*
Doyerum. *Doyer* (*Le*).
Dronon. *Dosnon.*
Droptus Beate Marie; Dropus B. Mariæ. *Droupt-Sainte-Marie.*
Droptus S. Bazoli; Dropus S. Basoli. *Droupt-Saint-Bâle.*
Drosilonus. *Javernant.*
Drot; Droth; Drothus. *Droupt-Saint-Bâle.*
Drot; Drothus; Drotus; Drotus B. Marie; Drotus Sancte Marie. *Droupt-Sainte-Marie.*
Drotus; Drotus Sancti Baizoli; Drotus Sancti Basoli; Drotus Sancti Bazoli; Drou-Sainct-Basle; Droup-Sainct-Basle. *Droupt-Saint-Bâle.*
Druisi. *Druisy.*
Druptus; Drupus; Beata Maria de Druto. *Droupt-Sainte-Marie.*
Dudiniaca Curtis. *Saint-Christophe.*
Due Aque. *Deux-Eaux* (*Les*).
Duierny. *Dierrey-Saint-Pierre.*
Duimvilla; Duinvilla. *Dienville.*
Dulancourt. *Dolancourt.*
Dulte. *Daudes.*
Durnaium; Durnet. *Durnay* (La Cardotte).
Duys de Soulaines (La). *Laine* (*La*).
Dyenville; Dynville. *Dienville.*

E

Ebroilum; Ebrolium. *Avreuil.*
Ecclesia Sancte Marie de Abbatia. *Abbaye-sous-Plancy* (*L'*).
Ecclesiola Béate Marie de Maso Alarici; Ecclesiola extra castrum que est de Maso Alerici. *Notre-Dame-du-Mée.*
Écharmy (Les). *Écharmilles* (*Les*).
Echemine; Echemine. *Échemines.*
Echenilliacum. *Échenilly.*
Echerelle (L'). *Chartreux* (*Les*).
Échoite (L'). *Bouchot* (*Le*).
Eclantia *Éclance.*
Écluse Troiessine. *Vannes-Tranchines* (*Les*).

Edmée (L'). *Admée (L')*.
Eguilli. *Éguilly*.
Elebauderie. *Allibaudières*.
Emencon. *Armançon (L')*.
Enchassicour. *Champsicourt*.
En-Ile. *Chartreux-en-l'Île (Les)*.
Épagne-lez-Ormay. *Épagne*.
Épiney (L'). *Épinay (L')*.
Epotemont; Epotemuntum; Epothemons; Eputeilmunt. *Épothémont*.
Erbice; Erbicia. *Herbisse*.
Erbiguy. *Herbigny*.
Erbisse. *Herbisse*.
Ergancon. *Argançon*.
Ermance. *Armance (L')*.
Ermancon. *Armançon (L')*.
Ermencia. *Armance (L')*.
Ermencio; Ermencon; Ermencus; Ermentio; Ermenzun. *Armançon (L')*.
Ermitage de Pons-seur-Seigne. *Ermitage (L')*.
Erre; Erry. *Errey*.
Erveium; Ervi; Erviacum; Ervicum. *Ervy*.
Escoyum. *Essoyes*.
Eschelles (Les). *Échelles (Les)*.
Eschemine; Eschemines; Eschemynes; Eschimenie; Eschimines. *Échemines*.
Eschenieliacum; Escheniliacum; Eschenilleyum; Eschenilli; Eschenilly; Eschenillyacum; Eschinili. *Échenilly*.
Esclance; Esclances; Esclancia; Esclantia; Esclanz; Esclence. *Éclance*.
Escommines. *Maison-Neuve*.
Esguilly. *Éguilly*.
Esmance; Esmancia; Esmantia. *Amance*.
Esmenois; Esmenoix; Esmenoys. *Menois*.
Esmentia. *Amance (L')*.
Espaigne; Espaine. *Épagne*.
Espereour de Froace (L'). *Éperon de Frouace (L')*.
Espinei; Espiniacum. *Épinay (L')*.
Espoisse; Foresta de Espoissia. *Époisses (Les)*.
Espontemont; Espotemons; Espotemont; Espothemons; Espothemont; Espoutemons; Espoutemont; Espulteimunt. *Épothémont*.
Essaya; Essoi; Essoia; Essoiacum; Essoie; Essois; Essoya; Essoye. *Essoyes*.
Essorty (Les). *Esserties (Les)*.
Estaelie. *Étrelles*.
Estang neuf (L'). *Étang-Neuf (L')*.
Estorveium; Estorvi; Estorviacus; Estorvy. *Étourvy*.
Estraele; Estraelle; Estrelles; Estrèles; Estrelles. *Étrelles*.
Estrevy. *Étourvy*.
Esvroil; Esvrolium. *Avreuil*.
Étorvy. *Étourvy*.
Étrapis (Les). *Attrapis (Bois des)*.
Evra; Evre empres Ronnay; Evrea. *Yèvres*.
Évroles; Evrolie. *Avreuil*.
Exogia; Exogiense; Exoium; Exoya; Exoyium; Exoyum; Exsoia. *Essoyes*.
Extraheles. *Étrelles*.

F

Fabrevallis. *Fravaux*.
Fagi. *Faux-Villecerf*.
Fagi. *Fay (Vanlay)*.
Fagi. *Fays (Bouilly)*.
Fagi; Fagidum. *Fay (Marcilly)*.
Fagus. *Fays (Bouilly)*.
Fai. *Fay (Vanlay)*.
Faiacum. *Fay (Marcilly)*.
Failel (Nemus). *Boc-en-Fiel*.
Faliguy. *Fuligny*.
Falourd. *Falourdet*.
Faschum. *Notre-Dame-du-Faux*.
Fascinelle. *Faissenelle*.
Faubourg Villemont. *Coque (La)*.
Faucognie; Faucoigne. *Vaucogne*.
Faule; Faulch. *Notre-Dame-du-Faux*.
Faultoy; Fautoy; Fautrey-Saint-Flavy. *Fautrey*.
Faux. *Faux-Villecerf*.
Faux. *Foolz*.
Fauxbourg de Provins. *Bourdeau (Le)*.
Faux-lez-Ricci. *Notre-Dame-du-Faux*.
Faverole; Faverolie; Faverolle. *Faverolles*.
Fay. *Fay (Marcilly)*.
Fay. *Fays (Bouilly)*.
Fay-Chapelle; Fay-Hameau. *Fays (Bouilly)*.
Fay-Trainel. *Fay*.
Fayacum. *Fay (Vanlay)*.
Fayacum. *Fays (Bouilly)*.
Fayls (Bas-); Haut-Fayls. *Fays (Les) (Saint-Usage)*.
Fays. *Fay (Marcilly)*.
Feges. *Feuges*.
Feignes (Les). *Teignes (Les)*.
Feilges. *Feuges*.
Feleines; Felignies. *Fuligny*.
Feljon. *Foujon*.
Fenderie (La). *Forge de Saint-Bernard (La)*.
Fenis; Fenyx; Fenyz. *Fenus (Les)*.
Feola (Foresta de). *Boc-en-Fiel*.
Ferme-en-Charmelle (La). *Charmelle (La)*.
Ferme-en-Isle (La). *Chartreux-en-l'Île (Les)*.
Ferme-Neuve (La). Voy. *Saint-Victor*.
Ferrariæ. *Volcon (Forge de)*.
Ferrarie. *Chaise (La)*.
Ferrarie. *Forge-d'En-Haut (La)*.
Ferrarie. *Forges (Les)*.
Ferree; Ferrere; Ferreres. *Ferreux*.
Ferrerie. *Chaise (La)*.
Ferreus. *Ferreux*.
Ferrier; Ferrières-la-Claise. *Chaise (La)*.
Ferroe; Ferrosi; Ferrosum; Ferroum. *Ferreux*.
Feugie. *Feuges*.
Feuly (La). *Feulie (La)*.
Fidiacum. *Foicy*.
Fiel. *Boc-en-Fiel*.
Filles-Dieu (Les). *Val-des-Vignes (Le)*.
Fisco (Sancta Maria de). *Notre-Dame-du-Faux*.
Fligni; Fliguy. *Fuligny*.
Fochardi Manillum. *Magny-Fouchard*.
Fociacum. *Foicy*.
Foeges; Foges. *Feuges*.
Foicy (Moulin de). *Fouchy*.
Foisiacum prope Trecas; Foisseium; Foisseyum; Foissi; Foissiacum; Foissy; Foissyacum juxta Trecas. *Foicy*.
Folie (La). *Grange-au-Roz (La)*.
Folingeis. *Fuligny*.
Folli. *Foolz*.
Fols; Folz. *Faux-Villecerf*.
Folz; Folz en Champaigne. *Foolz*.
Fondouere a Fez (Le Sault de la). *Moulin-d'En-Bas-du-Chdteau (Le)*.
Fons. *Fontaine-Luyères*.
Fons ad Venedam. *Fonteanne*.
Fons Aerici. *Fontainerie (La)*.
Fonschardi Maisnilium. *Magny-Fouchard*.
Fons Haerici; Fons Hericii. *Fontainerie (La)*.
Fons inferior. *Basse-Fontaine*.
Fons Machonis; Fonsmacon; Fons Maconis; Fons Macons; Fons Mancon; Fonsmascon; Fons Masconis. *Mâcon*.
Fons vana; Fonsvena; Fons vene; Fons vennæ. *Fonteanne*.
Fontaignes. *Fontaine (Bar-sur-Aube)*.

Fontaine. *Fontenay-de-Bossery.*
Fontaine. *Tintefontaine.*
Fontaine (La Haute-). *Fontaine* (Lusigny).
Fontaine-Benonon. *Benonon.*
Fontaine-Blaise (La). *Blaise* (*La*).
Fontaine-Dieu (La). *Val-Robert* (*Le*).
Fontaine-du-Rhuez. *Ruez* (*Le*).
Fontaine-les-Grès. *Fontaine-Saint-Georges.*
Fontaine-Macon; Fontaine-Mascon. *Mâcon.*
Fontaines. *Fontaine* (Bar-sur-Aube).
Fontaines; Fontaines-lez-Saint-Georges; Fontainnes. *Fontaine-Saint-Georges.*
Fontane; Fontane in Costa. *Fontaine* (Bar-sur-Aube).
Fontane; Fontanee. *Fontaine-Luyères.*
Fontane; Fontane juxtà Sanctum Memorium; Fontanæ Sancti Georgii. *Fontaine-Saint-Georges.*
Fontanetum Bausseri. *Fontenay-de-Bossery.*
Fontaneri. *Fontainerie* (*La*).
Fontanetum. *Fontenay-le-Petit.*
Fontanetum petrosum; Fontanetum petussum. *Fontenay-le-Pierreux.*
Fontarchia; Fontarchium; Fontarcia; Fontarcium; Fontarse; Fontarsia; Fontartia. *Fontarce.*
Fontayne. *Fontaine* (Bar-sur-Aube).
Fontectum. *Fontette.*
Fonteignes; Fonteines. *Fontaine* (Bar-sur-Aube).
Fonteinnes. *Fontaine-Saint-Georges.*
Fonteit; Fonteitte; Fonteittes. *Fontette.*
Fontenai; Fontenay. *Fontenay-le-Petit.*
Fontenay; Fontenay-Beaussery. *Fontenay-de-Bossery.*
Fontene. *Fontaine-Luyères.*
Fontenemacon. *Mâcon.*
Fontenerі; Fontenericum; Fontenerium. *Fontainerie* (*La*).
Fontenetum. *Fontenay-de-Bossery.*
Fontenetum. *Fontenay-le-Petit.*
Fontenetum Bauseri, Bauxeri, Bossery; Fontenetum dictum le Bausseri, le Bauxeri; Fontenetum en Bauseri. *Fontenay-de-Bossery.*
Fontenois-le-Pierreux. *Fontenay-le-Pierreux.*
Fontenoy. *Fontenay-le-Petit.*
Fontenoy-Baussery. *Fontenay-de-Bossery.*
Fontes. *Fontaine-Luyères.*
Fontestæ; Fonteta; Fontete; Fontetes; Fontettum; Fontetum. *Fontette.*
Fonteynnes. *Fontaine-Saint-Georges.*
Fontinetum petrosum. *Fontenay-le-Pierreux.*
Fontium caput; Fontoite; Fontoites. *Fontette.*
Fonvana; Fonvane; Fonvanna; Fonvanne; Fonvena; Fonvenna; Fonvenne. *Fontvanne.*
Fool. *Foolz.*
Fosco (Sancta Maria de). *Notre-Dame-du-Faux.*
Forest (La). *Douée* (*La*).
Forest (Le Grand-). *Forêt* (*La*).
Forest Chanue. *Forêt-Chenu.*
Foresta (Aqua quæ vocatur). *Forest* (*La*).
Foresta de Lignol. *Lignol* (*Bois de*).
Forestella. *Forêt* (*La*) (Vendeuvre).
Forge (La). *Forge-d'En-Haut* (*La*).
Forge (La). *Forges* (*Les Grandes-*).
Forge-Basse (La); la Forge-d'En-Bas. *Forge de Saint-Bernard* (*La*).
Forge-Haute (La); les Forges. *Forge-d'En-Haut* (*La*).
Forge-Valcon; Forge-Vallecon. *Volcon.*
Forgie. *Forge-d'En-Haut* (*La*).
Fortelle. *Forterelle.*
Fosiacum. *Foicy.*
Fossa Macelini. *Fosse-Marceline* (*La*).
Fosse. *Foicy.*
Fossées (Les). *Fosses-de-Hautebert* (*Les*).
Fosseiacum; Fosseium. *Foicy.*
Fossés (Les). *Fosses* (*Les*).
Fossey; Fossiacum. *Foicy.*
Foucherie; Foucherre; Fouchieres. *Fouchères.*
Fouge; Fougie. *Fouges.*
Fouisseium; Fouissiacum; Fouissy-de-lez-Troyes. *Foicy.*
Fouissy (Moulin de). *Fouchy.*
Foujou; Foujon. *Fougeon.*
Four (Le). *Four-Puiseaux* (*Le*).
Fourières (Les). *Fourrières* (*Les*).
Fourneau (Le). *Borde* (*La*) (Vendeuvre).
Fouschardi Maisnilium. *Magny-Fouchard.*
Foux. *Foolz.*
Fox. *Faux-Villecerf.*
Foxeium; Foysseium; Foyssi. *Foicy.*
Fraaval; Fraavallis. *Fravaux.*
Fracta ripa. *Chapelotte* (*La*).
Fræallis. *Fravaux.*
Frage. *Fragne* (*Le*).
Fragnine; Fraguignes; Fraguines; Fraiguignet. *Fralignes.*
Frainei. *Fresnay.*
Fraineium. *Fresnoy* (Lusigny).
Fraisnay. *Fresnay.*
Fraisnincis (Ecclesia de). *Fralignes.*
Fraisnoe; Fraisnoi. *Fresnoy* (Lusigny).
Fraite rive. *Chapelotte* (*La*).
Fraivallis. *Fravaux.*
Fraivilla. *Fraville.*
Fransium; Franayum. *Fresnay.*
Franciscains (Les); Franciscanorum domus Trecensis. *Cordeliers* (*Les*).
Frasnay; Frasnayum; Frasneium. *Fresnay.*
Frasneium; Frasneoium; Frasneum. *Fresnoy* (Lusigny).
Frasneyum. *Fresnay.*
Frasnines; Ecclesia de Frasninis. *Fralignes.*
Frasnoe; Frasnoi. *Fresnoy* (Lusigny).
Fratres Hospitalis. *Commanderie du Temple de Troyes* (*La*).
Fratres minores de Trecis. *Cordeliers* (*Les*).
Fratres ordinis Sancte Trinitatis que captivos redimit; Fratres ordinis Sancte Trinitatis et captivorum de Novavilla. *Gloire-Dieu* (*La*).
Fratres scolarium B. Mariæ in Insula. *Notre-Dame-en-l'Île.*
Fraveaux. *Fravaux.*
Fravilla. *Fraville.*
Fraxineti Boscum. *Fresnoy* (Montpotier).
Fraxinum. *Fresnoy* (Lusigny).
Frayvilla. *Fraville.*
Frècus; Frécul. *Frécu.*
Fredevallis. *Fravaux.*
Frégu. *Liours.*
Fremine. *Trémagne.*
Frenai; Frenaium; Frenayum. *Fresnay.*
Freneium; Frenexum; Freneyum; Frenoi. *Fresnoy* (Lusigny).
Frenoi; Frenoium. *Fresnoy* (Montpotier).
Frenoium; Frenoy. *Fresnoy* (Lusigny).
Frénoy. *Fresnoy* (Montpotier).
Frères de la Congrégation de Notre-Dame-de-Grâce (Les). *Hayer* (*Le*).
Fresnei; Fresneium; Fresnoi. *Fresnoy* (Lusigny).
Fresnoy; Fresnus. *Fresnay.*
Freuval; Frevallis. *Fravaux.*
Frevilla. *Fraville.*
Frigida vallis. *Fravaux.*
Frigidi parietes. *Chapelotte* (*La*).
Frigidus Fons. *Froide-Fontaine.*
Frisonne (La). *Frison.*
Froace (L'Espereour de). *Éperon* (*L'*).
Froeval. *Fravaux.*

Froide-Paroix ; Froide-Rive ; Froides-Parois. *Chapelotte (La).*
Froidvaux ; Froival ; Froivaulx ; Froivaux. *Fravaux.*
Froiville. *Fraville.*
Fromanté ; Fromentey. *Fromentel.*
Frouasse. *Eperon-de-Frouace (L').*
Froyval ; Froyvaulx ; Froyvaux. *Fravaux.*
Fueges ; Fuge ; Fuges ; Fugie. *Feuges.*
Fuisseium ; Fuissiacum. *Foicy.*
Fulchermesnil ; Fulchartmaigni ; Fulchart-Meisnil. *Magny-Fouchard.*
Fulcherie ; Fulcheriensis Ecclesia. *Fouchères.*
Fulene. *Fuligny.*
Fulgerii. *Fouchères.*
Fuligensi ; Fuligneie ; Fuligneum ; Fuligneyum ; Fulignies ; Fulignil ; Fulinie ; Fullenerie ; Fullignee ; Fulligneium ; Fulligneyum ; Fullignia-cum ; Fulligny. *Fuligny.*
Funtane. *Fontaine* (Bar-sur-Aube).
Funtane. *Fontaine-Saint-Georges.*
Funtarcia. *Fontarce.*
Funtete. *Fontette.*
Fusiacum ; Fusseium ; Fussey ; Ecclesia Fussiacensis ; Fussiacum ; Fuyssy. *Foicy.*

G

Gagnepetit. *Chartreux (Les).*
Gaignage-aux-Chats (Le). *Gagnage-au-Chat (Le).*
Gaillard. *Château-Gaillard.*
Galievre ; Galivre. *Vallièvre-la-Rivour.*
Garnumvillare. *Vernonvilliers.*
Garunda. *Gironde (La).*
Gasseines. *Jasseines.*
Gassene. *Jessains.*
Gasteble. *Plessis-Gâtebled (Le).*
Gâtis (Le). *Gaty (Le).*
Gayacum. *Gyé-sur-Seine.*
Gelaines ; Gellonie. *Gelannes.*
Genegiacum. *Chennegy.*
Gengout (Le). *Gengoult (Le).*
Geobonna ; Geonvel. *Seine (La).*
Geraudot ; Geraudotium. *Gérosdot.*
Gerbeau ; Molendinum de Gerbocal. *Gerbeaux.*
Germon ; Germona ; Germun ; Germunt. *Germont (Le).*
Gérodot. *Gérosdot.*
Gersaines ; Gersannie ; Gerseines ; Gerseinnes ; Gersene. *Jasseines.*
Gerseins. *Jessains.*
Gerulvillare. *Vernonvilliers.*
Gerunda. *Gironde (La).*
Gessaing. *Jessains.*
Gessane. *Jasseines.*
Gessane ; Gessen. *Jessains.*
Gibrie (La). *Giberie (La).*
Gie ; Giey ; Gieyum ; Giiacum. *Gyé-sur-Seine.*
Gigneium ; Gigni ; Gineyum ; Giugneium. *Gigny.*
Giraudot. *Gérosdot.*
Gironda. *Gironde (La).*
Girosdot. *Gérosdot.*
Gislart (Molendinum de). *Jaillard.*
Giuvancort ; Givancort ; Givencort ; Givencuria. *Juvancourt.*
Gizon. *Gigeon.*
Gloire-Deu (La) ; la Glore-Dey ; la Glore-Deu ; la Glore-Dieu ; Gloria Dei. *Gloire-Dieu (La).*
Gorgebin. *Thors.*
Grais (Les). *Grès (Les).*
Granchie. *Granges (Les).*
Grande-Paroisse (La). *Maizières-la-Grande-Paroisse.*
Grande-Vacherie (La). *Vacherie (La)* (Cléry).
Grande-Vallée (La). *Vallées (Les Grandes-)* (Aix-en-Othe).
Grande-Vallée-de-Gloire (La). *Vallées (Les Grandes)* (Laines-aux-Bois).
Grandes-Chapelles (Les). *Chapelles (Les Grandes-).*
Grandis villa. *Granville.*
Grandivilla ; Grandville. *Granville.*
Grand-Pavillon (Le). *Pavillon (Le).*
Grands-Jardins-lez-Chavanges. *Grand-Jardin (Le).*
Grand-Torcy. *Torcy-le-Grand.*
Grange-au-Pré (La). *Grange-des-Prés (La).*
Grange-aux-Rais (La) ; la Grange-au-Reiz. *Grange-au-Rez (La).*
Grange-Chevalier (La). *Chevalière (La).*
Grange-de-Pannetières (La). *Pannetières.*
Grangee. *Granges (Les)* (Maizières-la-Grande-Paroisse).
Granges-lez-Pont-Belin (Les) ; les Granges-Pombelin. *Granges (Les).*
Grangia. *Grange (La).*
Grangia. *Granges (Les)* (Maizières-la-Grande-Paroisse).
Grangia Doni Episcopi. *Grange-l'Évêque (La).*
Grans-Chapelles-Saint-Pere (Les). *Grandes-Chapelles (Les).*
Graverolle (Le Petit-). *Remy-Ménil.*
Gravia (Capella de). *Grève (La)* (Pont-sur-Seine).
Gray (Le). *Gris (Le).*
Greva (Capella de). *Grève (La)* (Pont-sur-Seine).
Greve ; Grevie. *Grève (La)* (Saint-Hilaire).
Grevie-de-Vacheria. *Grève (La)* (Clérey).
Grez (Les). *Grès (Les).*
Gricey ; Grisseium ; Grissi. *Grissey.*
Grougny. *Crogny.*
Gruière (Moulin de la). *Gruyère.*
Guarnoviler ; Guarnovilla ; Guarnovillare. *Vernonvilliers.*
Guasconia. *Vaucogne.*
Gued (Capella et Molendinum de). *Voué.*
Gueraude ; Guierande. *Guérande.*
Guillaume-Mercier (Maison de). *Etang-Mercier (L').*
Guitmeriacum ; Gumeri ; Gumeriacum ; Gumerium ; Gumiliacum ; Gumireia. *Gumery.*
Gussangy. *Cussangy.*
Gy ; Gyeium ; Gye-sur-Saigne ou Seigne. *Gyé-sur-Seine.*

H

Haies (Les). *Hayes-la-Demoiselle (Les).*
Haies-Fleuries (Les). *Haies-Fleuries (Les).*
Hallanville. *Ailleville.*
Hampigney ; Hampigni ; Hampigniacum ; Hampiniacum. *Hampigny.*
Harembercorth. *Arembécourt.*
Harlette. *Arlette.*
Harmancon ; Harmentio. *Armançon (L').*
Haussey. *Ossey-les-Trois-Maisons.*
Haut-du-Guay-Trouilliers. *Haut-Gué (Le).*
Haute-Vacherie (La). *Vacherie (La)* (Davrey).
Haute-Villeneuve (La). *Villeneuve* (Villemoyenne).
Hautguet (Le). *Haut-Gué (Le).*
Haut-Virloup. *Virloups.*
Hauz (Chapelle de). *Chapelle-d'Oze (La).*
Hayes-Fleuries (Les). *Haies-Fleuries (Les).*
Hayes-les-Demoiselles (Les). *Hayes-la-Demoiselle (Les).*
Hempigneium. *Hampigny.*
Herbice ; Herbicia. *Herbice.*

Herbigni ; Herbigny-le-Sec. *Herbigny.*
Herbision. *Herbice* (*L'*).
Herbissia. *Herbice.*
Herbisson ; Herbissonne. *Herbice* (*L'*).
Herbitia. *Herbice.*
Heremo juxta Pontes ou prope Pontes (De). *Ermitage* (*L'*).
Hermançon. *Armançon* (*L'*).
Hermence. *Armance* (*L'*).
Hermencinum ; Hermenezuns ; Hermensio ; Hermentaria. *Armançon* (*L'*).
Hermenterias. *Armentières.*
Hermentio. *Armançon* (*L'*).
Hermitage (L'). *Ermitage* (*L'*).
Hermitage-de-Thouan (L'). *Notre-Dame-de-Thouan.*
Herodo Villa. *Avreuil.*
Herrey. *Errey.*
Hervi ; Herviacum ; Hervy-Chastel. *Ervy.*
Hesmencia. *Armance* (*L'*).
Heurbize. *Hurtebise.*
Hevrola. *Avreuil.*
Hile. *Isle-Aumont.*
His lacus. *Montier-la-Celle.*
Hispania. *Épagne.*
Honjon. *Onjon.*
Hôpital (Moulin à vent de l'). *Hopitau* (*L'*) (Gérosdot).
Hopitaux (L'). *Hopitau* (*L'*).
Hormensio ; Hormentio. *Armançon* (*L'*).
Hormont. *Notre-Dame-d'Ormont.*
Horramont ; Horramunt. *Orimont.*
Horrei Mons ; Horremont. *Notre-Dame-d'Ormont.*
Horridus Mons. *Orimont.*
Hosmundi (Molendina). *Osmont* (*Moulins d'*).
Hospitale de Zonasco. *Hôpital* (*L'*) (Rosnay).
Hospitale Sancti Martini. *Pont-sur-Seine.*
Hoste. *Othe.*
Houches (Les). *Ouches* (*Les*).
Hoze. *Hozain* (*L'*).
Humelet (Le). *Hamelet* (*Le*).
Humeneville ; Humenille. *Humesnil.*
Hurvilla. *Ureille.*
Hustria. *Lhuître.*
Hylles. *Isle-Aumont.*
Hyspania. *Épagne.*

I

Iles ; Illes. *Isle-Aumont.*
Imus Fons. *Basse-Fontaine.*
Ingenta. *Eugente.*
Insula. *Isle-Aumont.*
Insula. *Montier-en-l'Île.*
Insula a Germano ; Insula Germana ; Insula Germanica. *Montier-la-Celle.*
Insula prope Ramerucum. *Isle-sous-Ramerupt.*
Insula sub Barro ; Insula subtus Barrum ; Insula subtus Barrum super Albam. *Montier-en-l'Isle.*
Insularum (Villa) in parrochiatu de Rameruco. *Isle-sous-Ramerupt.*
Insule. *Isle-Aumont.*
Insulis (Villa de). *Isle-sous-Ramerupt.*
Isla ; Sanctus Petrus Islensis ; Isles. *Isle-Aumont.*
Isle. *Isle-sous-Ramerupt.*
Isle-en-Ricei (L'). *Notre-Dame-du-Faux.*
Isle-sur-Aube. *Montier-en-l'Île.*
Ispania. *Épagne.*
Iurvilla. *Urville.*
Ivera. *Voire* (*La*).

J

Jaaucourt. *Jaucourt.*
Jacenna. *Jasscines.*
Jaiccort. *Jaucourt.*
Jaillardo (Molendini de) ; Jaillart. *Jaillard.*
Jaissa ; la Jaisse. *Lagesse.*
Jallart. *Jaillard.*
Janicuria ; Janiscuria. *Jaucourt.*
Jarbael. *Gerbeaux.*
Jardelay (Le). *Jardelot* (*Le*).
Jarre (Le). *Jard* (*Le*).
Jarsainnes. *Jasscines.*
Jarsains ; Jarsenæ ; Jarssene. *Jessains.*
Jasainnes. *Jasseines.*
Jasant. *Jessains.*
Jascennium ; Jasengnie ; Jassaine ; Jassanæ. *Jasseines.*
Jasseia. *Lagesse.*
Jasseinnes. *Jasseines.*
Jasseins. *Jessains.*
Jassene ; Jassenes ; Jassenie ; Jassenna ; Jasseyne. *Jasseines.*
Jassia ; Jassiacum. *Lagesse.*
Jauccourt ; Jaucour ; Jaucurt ; Jauncourt. *Jaucourt.*
Javernan ; Javernandus ; Javernans ; Javernantum ; Javerneacum ; Javernent ; Javerniacum. *Javernant.*
Jege ; Jegiæ. *Alain* (*L'*).
Jersenniæ. *Jasseines.*
Jessanæ. *Jessains.*
Jessanæ. *Jasseines.*
Jesse (La). *Lagesse.*
Jessein ; Jesseins ; Jessen ; Jessennæ. *Jessains.*
Jeuny. *Jeugny.*
Joncherei ; Joncherelles ; Joncquereul ; Joncquereulx ; Joncquereux ; Joncreux ; Joncrusum ; Jonquereul ; Jonquereyum ; Jonqueyum. *Joncreuil.*
Jooni. *Jeugny.*
Jouvanze ; Jouvanzeyum ; Jouvensé ; Jovande ; Jovandeyum ; Jovanze. *Juvanzé.*
Jovancort ; Jovencort. *Juvancourt.*
Jugæ. *Joux.*
Jugnaicum ; Jugny ; Jugny-la-Coche ; Jugny-la-Crotte ; Juigni ; Juigniacum ; Juigny ; Juigny-la-Crotte. *Jeugny.*
Juilliacum ; Juilly ; Juilly-le-Chatel ; Juleium ; Juleyum ; Juli ; Castrum Juliacum ; Castrum Jullei ; Julliacum ; Jully-le-Château ; July-le-Châtel. *Jully-sur-Sarce.*
Juncherecium ; Juncheretum ; Juncheri ; Juncherium. *Joncreuil.*
Juni. *Jeugny.*
Junifontis Monasterium. *Basse-Fontaine.*
Junkereium ; Junkeri ; Junquereium. *Joncreuil.*
Jusaignigni ; Jusainvineir ; Jusavigneyum ; Juseinviner ; Jusenvallis ; Jusenvisneir ; Jusevigneyum ; Jussenvisneir. *Juzanvigny.*
Juvaincourt ; Juvancort ; Juvancuria. *Juvancourt.*
Juvandé ; Juvanzeium. *Juvanzé.*
Juvegny ; Juveigny. *Jeugny.*
Juveincort ; Juveincur ; Juveincurt ; Juvencort ; Juvencour ; Juvencourt ; Juvencuria ; Juvencurt. *Juvancourt.*
Juveniacum ; Juvigniacors ; Juvigniacum ; Juviniacum. *Jeugny.*
Juylli. *Jully-sur-Sarce.*
Juzanvigneium ; Juzanvigneyum ; Juzanvigni ; Juzenvigny. *Juzanvigny.*

L

La Baux (Benlenum, cognomento). *Braux* (*La*).
Labbaye-soubz-Plancy. *Abbaye-sous-Plancy* (*L'*).
Laboras. *Labourat* (*Le*).
Labouillant. *Bouillant* (*La*).
Labouras (Le). *Labourat* (*Le*).
Labrau (Rivus de). *Ravet* (*Le*).

Lachise. *Chaise* (*La*).
Lacicuria; Lacicurtis. *Lassicourt.*
Lacîmons. *Lesmont.*
Laderciaca Cortis; Laderniaca Cors; Laderniaca Cortis. *Lassicourt.*
Ladscensis (Pagus). *Laçois* (*Le*).
Lagnerey. *Lanneray.*
Lagnia; Lagnis; Lagnya. *Laigne* (*La*).
Laigne-Boureuse; Laignes-Bourreuses. *Rosières.*
Laignia. *Laigne* (*La*).
Laine; Laines-au-Bois. *Laines-aux-Bois.*
Laines. *Vielaines.*
Laines-Bourreuses. *Rosières.*
Laing. *Laigne* (*La*).
Laingnes-aux-Bois. *Laines-aux-Bois.*
La Jaisse. *Lageasse.*
Lalain; Lallain. *Alain* (*L'*).
Lamilly (Estang de). *Milly* (*La*).
Lana in nemore; Lanæ; Lanæ ad nemus; Lane; Lane ad Boscum; Laneæ ad Nemus; Lanes. *Laines-aux-Bois.*
Lancre. *Ancre* (*L'*).
Lande. *Lannes.*
Landevilla. *Landreville.*
Landio; Landionum. *Landion* (*Le*).
Landrevilla; Landrivilla. *Landreville.*
Lane-Burrose. *Rosières.*
Lance. *Laines-aux-Bois.*
Laneretus; Lanery. *Lanneray.*
Lanet. *Anné* (*L'*).
Laniacum. *Lannes.*
Lanna. *Laine* (*La*).
Lanne. *Lannes.*
Lanneriacus. *Lanneray.*
Lannia; Lannis. *Lannes.*
Lannia. *Laigne* (*La*).
Lantageum; Lantagia; Lantagie; Lantagium; Lantaige; Lantaiges. *Lantages.*
Lantilla; Lantille; Lantilles. *Lentilles.*
Laplanche. *Planche* (*La*).
Larce Curtis; Larcicuria; Larcicurt; Larcicurtis. *Lassicourt.*
Largensa. *Logesse.*
Largentiere. *Chartreux* (*Les*).
Largicort. *Lassicourt.*
La Rivou; la Rivoux; Larrivour. *Rivour* (*La*).
Larticuria; Larzecurt; Larzeicurt; Larzeicurtis. *Lassicourt.*
Lasneraï; Lasneray. *Lanneray.*
Lassicour; Lassicuria. *Lassicourt.*
Latescinsis (Pagus); Pagus, Comitatus Laticensis. *Laçois* (*Le*).
Latisco; Latisconum. *Linçon.*
Latsensis (Pagus). *Laçois* (*Le*).
Laubresel; Laulbruissel. *Laubressel.*
Lavorio. *Vauriot* (*La*).
Laynes-au-Boys. *Laines-aux-Bois.*
Le Bey. *Mothe* (*La*) (Aulnay).
Lecherelle. *Chartreux* (*Les*).
Lecherie. *Lechiere* (*La*).
Ledors. *Lioure.*
Leemons. *Lesmont.*
Lege. *Alain* (*L'*).
Leigne. *Laigne* (*La*).
Leignes-au-Bois; Leines. *Laines-aux-Bois.*
Leinne. *Laigne* (*La*).
Lemons; Lemont. *Lesmonts.*
Lenclos. *Enclos* (*L'*).
Lendreville. *Landreville.*
Lengnes-au-Bois. *Laines-aux-Bois.*
Lentages; Lentageum ad Lozanum; Lentagia; Lentagium. *Lantage.*
Lente; Lentilia; Lentille. *Lentilles.*
Leons. *Lions.*
Leotincinsis (Pagus). *Laçois* (*Le*).
Lépine. *Epine* (*L'*).
Leriacum. *Lirey.*
Leschere; Leschiere; Leschires. *Lechiere* (*La*).
Lesmond; Lesmons; Lesmouz; Lesmunt. *Lesmont.*
Lespine; Lespine-lez-Troyes. *Épine* (*L'*).
Lestape; Lestaple; Letape. *Étape* (*L'*).
Leuvigny; Levigneix; Levigni; Levini; Leviniacum. *Lévigny.*
Levisotte (La). *Louisette* (*La*).
Lewinum. *Lévigny.*
Leynes-Boureuses. *Rosières.*
Lhuistre. *Lhuître.*
Lhuistrelle. *Lhuîtrelle* (*La*).
Lhustria. *Lhuître.*
Libauderie. *Allibaudières.*
Lieon. *Lion.*
Lieugrand. *Lugrand.*
Lignarie; Ligneres; Ligneriæ. *Lignières.*
Ligno; Lignoium; Lignon. *Lignol.*
Lille. *Isle* (*L'*).
Linai. *Lignol.*
Linceon; Linco. *Linçon.*
Lincon. *Saint-Germain.*
Linconium; Linconnum. *Linçon.*
Lineres; Linerie. *Lignières.*
Linge; Lingeiacum; Lingeium; Lingiacum. *Lingey.*
Linieres; Linnerie; Linnieres. *Lignières.*
Lino. *Lignol.*
Lintaiges. *Lantage.*
Lintelle; Lintilles. *Lentilles.*
Lion; Lions-sous-Girambe. *Lyons.*
Liors. *Lioure.*
Lire; Lirei; Lireium; Lireyum; Liri; Liriacum. *Lirey.*
Lisière-des-Bois (La). *Lisière-du-Bois* (*La*).
Lisle-de-Troyes (Covanz de). *Notre-Dame-en-l'Île.*
Livignies. *Lévigny.*
Loche. *Loches.*
Loche-Borgne (La). *Loge-Borgne* (*La*).
Lochie. *Loches.*
Loerie. *Luyères.*
Loës (Gagnage des). *Maison-Blanche* (*La*).
Loge-aux-Chevres-lez-Champroy (La). *Loge-aux-Chèvres* (*La*).
Loge Leonnes; la Loge-Lionne. *Loge-Lyonne* (*La*).
Loge-Mesgrigny (La). *Loge-aux-Chèvres* (*La*).
Loge-Pombelain (La); la Loge-Pomblin; la Loge-Pommelin; la Loge-Pont-Belin; la Loge-Pont-Blain. *Loge-Pontblin* (*La*).
Loge-Yonne (La). *Loge-Lyonne* (*La*).
Loges-aux-Chèvres (Les). *Loge-aux-Chèvres* (*La*).
Logia. *Loge-aux-Chèvres* (*La*).
Logia. *Loge-Pontblin* (*La*).
Logia Basini. *Loge-Bazin* (*La*).
Logiæ. *Loges-Margueron* (*Les*).
Logniacum (Molendinum). *Logny.*
Loiches. *Loches.*
Loie (La). *Maison-Blanche* (*La*).
Loieres. *Luyères.*
Loige (La). *Loge-Pontblin* (*La*).
Loisselé. *Roiselée.*
Loix (Les Hautes et Basses). *Maison-Blanche* (*La*).
Lompré; Lomprey. *Longpré.*
Lonechamp; Lonchamp. *Longchamp.*
Lonepré. *Longpré.*
Lonesout. *Longsols.*
Longa Pertha. *Longue-Perthe.*
Longavilla. *Longeville.*
Longavilla. *Longueville.*
Longavilla. *Longueville* (Chassericourt).
Longchampt. *Longchamp.*
Longeville (Château). *Longueville.*
Longprey. *Longpré.*
Longsault. *Longsols.*
Long-Sols (Le). *Serge* (*La*).
Longsolz; Longsoth; Longsout; Long south. *Longsols.*
Longueperthe. *Longueperte.*
Longum pratum. *Longpré.*
Longum solidum. *Longsols.*

Longus campus. *Longchamp.*
Longus saltus; Lonsodum; Lonsoldum; Lonsost; Lonsot; Lonsoth; Lonsoudum; Lonsout. *Longsols.*
Loors. *Liours.*
Loriant. *Orient* (*Forêt d'*).
Lorrain; le Lorvain; Lorvinus. *Orvin* (*L'*).
Losa; le Losain; Losanus. *Hozain* (*L'*).
Losche; Loschie. *Loches.*
Lostiere (La). *Louptière-Thénard* (*La*).
Louës (Les Hautes-). *Maison-Blanche* (*La*).
Louisotte (La). *Louisette* (*La*).
Loutière (La); la Louvetiere. *Louptière-Thénard* (*La*).
Lovinie. *Lévigny.*
Loya; Loye. *Maison-Blanche* (*La*).
Lozain (Le); le Lozein. *Hozain* (*L'*).
Luerie; Lueriis; Luieres. *Luyères.*
Lugrout. *Lugrand.*
Luisigniacum. *Lusigny.*
Luistre. *Lhuître.*
Luistrelle. *Lhuîtrelle* (*La*).
Luitre. *Lhuître.*
Lusegni; Lusegnium; Lusigne; Lusigni; Lusigniacum; Lusignyacum, Lusinei; Lusinerium; Lusini; Lusiniacum; Lusine; Lusinneum. *Lusigny.*
Lusmons. *Lesmont.*
Lustria. *Lhuître* (*La*).
Lustria; Lustrum; Lutria. *Lhuître.*
Luvignee; Luvignees; Luvignete; Luvigneiz; Luvigneium; Luvigneys; Luvigneyum; Luvigni; Villa Luvigniaca; Luvigniel; Luvigny; Luvineie; Luvinneie. *Lévigny.*
Luxodum. *Longsols.*
Luyerie. *Luyères.*
Luystre. *Lhuître.*
Lygno. *Lignol.*
Lyreum; Lyrey; Lyreyum. *Lirey.*

M

Maarnaium. *Marnay.*
Mace; Macei; Maceiacum; Maceium. *Macey.*
Macerie. *Maizières* (Brienne).
Maceyum. *Macey.*
Machi. *Machy.*
Maci. *Macey.*
Madonia. *Mogne* (*La*).
Madriniacum. *Marnay.*
Magna Curia; Magna Curtis. *Maghicourt.*
Magnan; Magnans. *Magnant.*
Magneicurtis; Magnicort; Magnicorth; Magnicour; Magnicuria; Magnicurt; Magnicurtis. *Magnicourt.*
Magnil-Sainct-Père. *Mesnil-Saint-Père* (*Le*).
Magnillot. *Mesnilot.*
Magnillum. *Mesnil-Sellières.*
Magnillum Lestraini. *Mesnil-Lettre.*
Magnillum Sancti Lupi. *Mesnil-Saint-Loup* (*Le*).
Magnillum Sancti Petri. *Mesnil-Saint-Père* (*Le*).
Magnilot. *Mesnilot.*
Magnivallon. *Mesnil-Vallon.*
Magnolium (Alberti). *Mesnil-Aubert* (*Le*).
Magnum Meisnillum. *Mesnil-Saint-Père* (*Le*).
Magny-Fouchard. *Magny-Fouchard.*
Magsnillum (Magnum). *Mesnil-Saint-Père* (*Le*).
Maicey. *Macey.*
Maieli. *Mailly.*
Maignan; Maignans; Maignant. *Magnant.*
Maignecort. *Magnicourt.*
Maignent. *Magnant.*
Maigniacum. *Minay.*
Maignicort; Maignicuria; Maignicurtis. *Magnicourt.*
Maignil (Le). *Mesnil-Lettre.*
Maignil; Maignil-la-Contesse. *Mesnil-la-Comtesse.*
Maignil-Lettre; Maignil-Lietran. *Mesnil-Lettre.*
Maignil-Saint-Loup. *Mesnil-Saint-Loup* (*Le*).
Maignil-Saint-Père. *Mesnil-Saint-Père* (*Le*).
Maignillot. *Mesnilot.*
Maignillum. *Mesnil* (*Le Petit-*).
Maignillum juxta Selerias. *Mesnil-Sellières* (*Le*).
Maigni-Saint-Père. *Mesnil-Saint-Père* (*Le*).
Maigny. *Mesnil-Saint-Loup* (*Le*).
Maigny-Sainct-Pere. *Mesnil-Saint-Père* (*Le*).
Maigny-Selieres. *Mesnil-Sellières* (*Le*).
Maignyacum. *Minay.*
Mailleium; Mailley; Mailleyum; Mailli; Mailliacum. *Mailly.*
Mainecurt. *Magnicourt.*
Maingnant; Mainiant. *Magnant.*
Mainicort. *Magnicourt.*
Mainillium juxta Lannas. *Magny* (*Le*).
Mainillot. *Mesnilot.*
Mainillum. *Magny* (*Le*).
Mainillum; Mainil Menoldi; Mainil-Menout. *Malminoux.*
Mainillum Comitisse. *Mesnil-la-Comtesse.*
Mainillum Fouchardi. *Magny-Fouchard.*
Mainillum juxta Selirias. *Mesnil-Sellières* (*Le*).
Mainleger. *Maintegère.*
Mainnantum; Mainnent. *Magnant.*
Maintger. *Maintegère.*
Mairiacum. *Méry-sur-Seine.*
Mairobert. *Metz-Robert.*
Maisairiæ; Maiserie. *Maizières* (Brienne).
Maiseres; Maiserie. *Maizières-la-Grande-Paroisse.*
Maisgnil-Lettres. *Mesnil-Lettre.*
Maisgnil-Saint-Loup. *Mesnil-Saint-Loup* (*Le*).
Maisières. *Maizières* (Brienne).
Maisières. *Maizières* (Chessy).
Maisières. *Maizières-la-Grande-Paroisse.*
Maisieres. *Morembert.*
Maisnil. *Magny-Fouchard.*
Maisnil. *Mesnil-la-Comtesse.*
Maisnilcort. *Magnicourt.*
Maisnilium. *Mesnil-Lettre.*
Maisnilium. *Mesnil-Saint-Georges* (*Le*).
Maisnilium Sancti Petri. *Mesnil-Saint-Père* (*Le*).
Maisnil-Letran ou Lietran. *Mesnil-Lettre.*
Maisnillium Commitisse; Maisnillum; Maisnillum Comitisse. *Mesnil-la-Comtesse.*
Maisnillum Fulcheri juxta Selerias; Maisnillum juxta Selerias. *Mesnil-Sellières* (*Le*).
Maisnilmenot. *Malminoux.*
Maisnil-Robert. *Metz-Robert.*
Maisnil-Saint-Pere, Maisnil San Pere. *Mesnil-Saint-Père* (*Le*).
Maisnilulum. *Mesnilot.*
Maisnilum (Magnum); Mesnilum Sancti Petri. *Mesnil-Saint-Père* (*Le*).
Maisnilum Comitisse; Maisnolium Comitisse. *Mesnil-la-Comtesse.*
Maison-Blanche (La). *Maisons-Blanches* (*Les*).
Maison de Guillaume Mercier. *Étang-Mercier* (*L'*).
Maison-Dieu-Saint-Nicholas de Troies (La). *Saint-Nicolas* (*Hôpital*).
Maison du Paquis. *Maisons-du-Pâtis* (*Les*).
Maisones. *Maisons* (Soulaines).

Maison-le-Mercier (La). *Étang-Mercier (L')*.
Maison-Rouge. *Maisons-Rouges (Les)*.
Maisse; Maissiacum; Maissy. *Macey*.
Mala. *Mallets (Les)*.
Maladaie. *Maladière (La)* (Bar-sur-Seine).
Maladière (La). *Trois-Gâteaux (Les)*.
Maladrerie (La). *Maladière (La)* (Bar-sur-Seine).
Malai; Malaium. *Mallets (Les)*.
Malardière (La). *Trois-Gâteaux (Les)*.
Malay. *Mallets (Les)*.
Malemaison. *Malmaison (La)*.
Malet (Le Grand et le Petit). *Mallets (Les)*.
Malinmest. *Malminoux*.
Malla; Mallai; Malle; Malleium. *Mallets (Les)*.
Malliacus. *Mailly*.
Malmaison (La). *Malle-Maison (La)*.
Malpigniacum. *Maupigny*.
Malus Passus. *Maupas (Les)*.
Malva. *Prospérité (La)*.
Mauantum. *Magnant*.
Mandrille. *Ru de la Mandrille (Le)*.
Manicurt. *Magnicourt*.
Manilletum. *Mesnilot*.
Manilliminot. *Malminoux*.
Manillum. *Magny (Le)*.
Manillum. *Mesnilot*.
Manillum Comitisse. *Mesnil-la-Comtesse*.
Manillum Letranni; Manillum Letretum; Manillum Letreum; Manillum Lietrandi. *Mesnil-Lettre*.
Manillum Sancti Lupi. *Mesnil-Saint-Loup (Le)*.
Mannai. *Marnay*.
Mannicurt. *Magnicourt*.
Mannillum Sancti Petri. *Mesnil-Saint-Père (Le)*.
Manssus Roberti. *Metz-Robert*.
Mansus Corbonis. *Montécraney*.
Mansus Medius. *Villeneuve-au-Chêne (La)*.
Mansus Roberti. *Metz-Robert*.
Mantavia. *Vidpres-le-Petit*.
Mantenai; Mantiniacum; Mantuniacum. *Mantenay*.
Manuleodigare (Grangia). *Maintegère*.
Maognia. *Mogne (La)*.
Maraia; Maraie; Maraies; Marais; Maraiz. *Maraye-en-Othe*.
Maraulx (Les); les Maraux-de-Pouilly. *Marots (Les)*.
Maray. *Merrey*.
Maraya. *Maraye-en-Othe*.
Marceilli. *Saint-Flavit*.
Marceilli; Marceilliacum; Marcellei; Marcelleium; Marcelli; Marcelliacum. *Marcilly-le-Hayer*.
Marcelliacum. *Saint-Flavit*.
Marchilli, Marciliacum; Marcilium; Marcille; Marcillei; Marcilli; Marcilli-le-Hayer; Marcilliacum; Marcyliacum. *Marcilly-le-Hayer*.
Mardell; moulin des Mardelles. *Mardelle (La)*.
Mareez. *Maraye-en-Othe*.
Maregni; Maregniacum; Maregny; Mareigni; Mareiguiacum. *Marigny-le-Châtel*.
Mareium. *Merrey*.
Mareole. *Marolles-lez-Bailly*.
Marguas. *Marivas* (la Vendue-Mignot).
Mariacum. *Merrey*.
Mariacum. *Méry-sur-Seine*.
Mariacum. *Moirey*.
Marigneium; Marigni; Marigniacum; Marignyacum. *Marigny-le-Châtel*.
Marilla. *Maze (La)*.
Marine; Marineium; Mariniacum; Maringniacum. *Marigny-le-Châtel*.
Marivat. *Marivas* (Breviandes).
Marivat (Le Grand et le Petit). *Marivas* (la Vendue-Mignot).
Marna; Marnai; Marnaium; Marnayum. *Marnay* (Nogent-sur-Seine).
Marne cruese. *Tronchois (Bois du)*.
Marnei; Marneium; Marney. *Marnay* (Sainte-Maure).
Marneyum. *Marnay* (Nogent-sur-Seine).
Maroilles; Maroles; Marolium. *Marolles-lez-Bailly*.
Marolium. *Marolles-sous-Lignières*.
Marot (Le). *Marots (Les)*.
Marots. *Marcau (Le)*.
Marots (Les). *Maraux (Les)*.
Marreacum; Marreium; Marriacum. *Merrey*.
Marrigneium; Marrigni; Marrineium. *Marigny-le-Châtel*.
Marrole. *Marolles-lez-Bailly*.
Marroles. *Marolles-sous-Lignières*.
Marrolie. *Marolles-lez-Bailly*.
Marrolium. *Marolles-sous-Lignières*.
Martels. *Couvent des Martels*.
Martini Mons. *Montmartin*.
Martroy (Le). *Matray*.
Marville. *Meurville*.
Mascon. *Mâcon*.
Maserie; Maserie super Secanam. *Maizières-la-Grande-Paroisse*.
Masgnil Cellieres. *Mesnil-Sellières*.
Masgnillot. *Mesnilot*.
Masgnillum (Magnum). *Mesnil-Saint-Père (Le)*.
Masnerus; Masnil. *Mesnil-Saint-Georges (Le)*.
Masnilcort. *Magnicourt*.
Masnil-Fauchard. *Magny-Fouchard*.
Masniliacum. *Mesnilot*.
Masnilium. *Mesnil-Aubert (Le)*.
Masnilium juxta Lannas. *Magny (Le)*.
Masnillum. *Magny-Fouchard*.
Masnillum. *Mesnil-Aubert (Le)*.
Masnillum. *Mesnil-Saint-Georges (Le)*.
Masnillum; Masnillum Sancti Petri. *Mesnil-Saint-Père (Le)*.
Masnillum sub Selleriis. *Mesnil-Sellières*.
Masnilmenolt. *Malminoux*.
Masnilulum. *Mesnilot*.
Masnilum (Magnum). *Mesnil-Saint-Père (Le)*.
Masnilum (Parvum) juxta monasterium Arremarense. *Mesnilot*.
Maso juxta Aillebaudieras (Domus de); la Maison de Mason. *Meix (Maison du)*.
Masseius; Massey. *Macey*.
Mastaul; Masteil; Mastel; Mastelai; Mastellum; Mastoil; Mastolium; Mastollium; Mastolon; Mastolyum. *Mathaux*.
Masus Alarici; Masus Alerici. *Notre-Dame-du-Mée*.
Masus Roberti. *Metz-Robert*.
Matau; Mataul; Mataut; Mataux; Mathau; Mathaul; Mathault; Matholium. *Mathaux*.
Mathurins (Les). *Trinité-Saint-Jacques (La)*.
Matisco; Matisconium. *Mâcon*.
Matray (Le). *Martroy (Le)*.
Matriole. *Marolles-sous-Lignières*.
Mauriacensis Campania; Mauriacum ad Sequanam; Campus Mauriacus; Maurica in Campania. *Méry-sur-Seine*.
Mauripensis; Maurivensis (Pagus). *Morvois (Le)*.
Maussane (La). *Mauzanne (La)*.
Maygnant. *Magnant*.
Maynilium Sancti Lupi. *Mesnil-Saint-Loup (Le)*.
Maysones. *Maisons* (Soulaines).
Mazoallerico (De). *Notre-Dame-du-Mée*.
Mecon; Meconium; Meconnum. *Meson*.
Mediavilla; Mediana Villa. *Villemoyenne*.
Meez. *Metz-Robert*.

Megneium. *Minay.*
Megnillum Sancti Lupi. *Mesnil-Saint-Loup (Le).*
Megrigniacum; Megrigny. *Mesgrigny.*
Meignans; Meignant. *Magnant.*
Meignelot. *Mesnilot.*
Meigrinei. *Mesgrigny.*
Meiri. *Méry-sur-Seine.*
Meisieres. *Maizières.*
Meisnil. *Magny-Fouchard.*
Meisnillum (Magnum). *Mesnil-Saint-Père (Le).*
Meix Robert; Meiz Robert. *Metz-Robert.*
Meizieres. *Maizières* (Brienne).
Melai. *Mallets (Les).*
Melda (Le). *Admée (L').*
Meldanson (Le). *Meldançon (Le).*
Meldat. *Melda (Le).*
Melene (La). *Melaine (La).*
Menai. *Marnay.*
Menai; Menaium; Menay; Menayum. *Minay.*
Menil (Le). *Mesnil (Le)* (Avant-lez-Marcilly).
Menil-la-Comtesse; Menillum Comitisse. *Mesnil-la-Comtesse.*
Menillaut. *Mesnilot.*
Menillus Minot; Menilmenodi. *Malminoux.*
Ménil-Saint-Loup. *Mesnil-Saint-Loup (Le).*
Ménil-Saint-Père. *Mesnil-Saint-Père (Le).*
Ménil-Sellières. *Mesnil-Sellières.*
Menilvalon. *Mesnil-Vallon.*
Mennaium. *Minay.*
Menois-en-Trode; Menoix. *Menois.*
Menonville. *Chevalerie (La).*
Mentegere. *Maintegère.*
Mentiniacum. *Mantenay.*
Meracum. *Merrey.*
Merdancom; Merdancon. *Meldançon (Le).*
Merdas; rivière des Merdasses. *Melda (Le).*
Merdelle (Moulin de la). *Mardelle (La).*
Mereacum; Merey; Mereyum. *Merrey.*
Mergei; Mergeium; Mergeyum; Mergi; Mergiacum. *Mergey.*
Mergellus. *Mériot (Le).*
Meri; Meriacum super Secanam; Meriacum supra Secanam; Meriacum supra Sequanam. *Méry-sur-Seine.*
Meriacum. *Merrey.*
Merigniacum. *Marigny-le-Châtel.*
Merigniacum. *Mesgrigny.*
Merior. *Mériot (Le).*
Mernai. *Marnay.*
Merre; Merreium; Merreum; Merreyum. *Merrey.*
Merri. *Méry-sur-Seine.*
Merriacum. *Merrey.*
Merroles. *Marolles-lez-Bailly.*
Merrum. *Merrey.*
Mesgnillettre. *Mesnil-Lettre.*
Mesgnilot. *Mesnilot.*
Mesgnil Sainct-Père. *Mesnil-Saint-Père (Le).*
Mesgnil-Sainct-Loup. *Mesnil-Saint-Loup (Le).*
Mesgnil Sellieres; Mesgnil Silleres. *Mesnil-Sellières.*
Mesgnil-Vallon. *Mesnil-Vallon.*
Mesgnil-Vallon (Le Petit-). *Grange-l'Évêque (La).*
Mesgrigni. *Mesgrigny.*
Mesnai; Mesnaium. *Minay.*
Mesnil. *Mesnil-Saint-Georges (Le).*
Mesnil-Fouchard. *Magny-Fouchard.*
Mesnil-la-Liberté. *Mesnil-la-Comtesse.*
Mesnil-Lettré. *Mesnil-Lettre.*
Mesnillum Comitisse. *Mesnil-la-Comtesse.*
Mesnillum Sancti Lupi; Mesnillum Sancti Petri. *Mesnil-Saint-Loup (Le).*
Mesnilmenoldi. *Malminoux.*
Mesnil-Saint-Pierre; Mesnil-sous-l'Orient. *Mesnil-Saint-Père (Le).*
Mesnilum Comitisse. *Mesnil-la-Comtesse.*
Mesrobert. *Metz-Robert.*
Messeium. *Macey.*
Messonium; Messonum. *Messon.*
Mesteiart; Mestiger. *Maintegère.*
Mesus Roberti. *Metz-Robert.*
Metegart. *Maintegère.*
Metio. *Maizières-la-Grande-Paroisse.*
Mets (Le). *Metz (Le).*
Mevoix (La). *Mi-Voie (La).*
Meximum. *Messon.*
Mexroubert. *Metz-Robert.*
Meynay. *Minay.*
Meyrolles. *Marolles-sous-Lignières.*
Mezallereau. *Notre-Dame-du-Mée.*
Midray. *Midrée (La).*
Mignicuria. *Magnicourt.*
Militia Templi de Villaribus. *Temple (Le).*
Minardie (La). *Milardie (La).*
Mineroy (Le). *Minerois (Le).*
Minor Villa. *Meureille.*
Miræ. *Mores.*
Misère (La). *Franc-Muguet (Le).*
Mivoye (La). *Mi-Voie (La).*
Moarnaium. *Marnay.*
Moceyum. *Mousscy.*
Mogis. *Maugis.*
Mo'gne (Ripparia de). *Mogne (La).*
Moirei; Moiri; Moiriacum. *Moirey.*
Moiriviller. *Morvilliers.*
Molceium; Molceyum. *Mousscy.*
Molendina de juxta portam que dicitur Episcopi; Molendina de porta Ursariorum. *Meldançon.*
Molendina juxta novum Castellum. *Tour (Moulin de la).*
Molendini juxta Balnea; Molendini Osmondi. *Moulins des Étuves (Les).*
Molendini qui sunt sub Turre Trecarum. *Tour (Moulin de la).*
Molendini Torte Vie. *Pétal (Moulin de).*
Molendinum de Brusleto. *Bruslet (Moulin de).*
Molendinum de Prato Episcopi. *Pielle (La).*
Molendinum novum. *Moulin Neuf (Le).*
Molendinum Regis. *Moulin le Roi (Le).*
Molendinus qui Pasturellus vocabatur. *Pielle (La).*
Molin. *Molins* (Lignol).
Molina. *Moline (La).*
Molin de Nouet. *Nouet (Moulin de).*
Molindina de Sub Turre. *Tour (Moulin de la).*
Moline; Molini. *Molins.*
Molin-Neuf. *Moulin Neuf (Le).*
Molins (Les). *Boulins (Les).*
Molyne (La). *Moline (La).*
Monasteriolum. *Montreuil.*
Monasteriolum. *Saint-Léger-près-Troyes.*
Monasterium ad Insulam. *Montier-en-l'Île.*
Monasterium Airaldi. *Monthiérault.*
Monasterium Arameri; Monasterium Arremarense; Monasterium Arremari. *Montiéramey.*
Monasterium B. Petri Cellensis; Monasterium Cellæ. *Montier-la-Celle.*
Monasterium de Prato B. Mariæ juxta Trecas. *Notre-Dame-des-Prés.*
Monasterium in honorem beati Petri et S. Leonis. *Montiéramey.*
Monasterium in Insula prope Barrum super Albam. *Montier-en-l'Île.*
Monasterium S. Petri Dervensis. *Montiéramey.*
Monasterium Sancti Spiritus. *Paraclet (Le).*
Monbrost. *Montberault.*
Monce. *Mousscy.*
Monceals; Monceas; Monceau; Monceaulx; Monceaux; Monceli; Monciaus; Monciaux. *Montceaux.*
Mondivilla. *Mondeville.*

Monfuel. *Montfey.*
Mongeant. *Magnaut.*
Monglevicem Evaudi. *Monthiérault.*
Mongne (La); la Mongne. *Mogne (La).*
Mongoor; Mongueor; Mongueux; Monguoz. *Montgueux.*
Moni. *Mony (Le).*
Moniales de Prato. *Notre-Dame-des-Prés.*
Mons (Les). *Lesmont.*
Mons Ablain; Mons Ablanus; Mons Ablemi; Mons Abolinus. *Montaulin.*
Mons Abolinus. *Bouilly.*
Mons Alani; Mons Alanus; Mons Albanus; Mons Allanus; Monsaulain. *Montaulin.*
Mons Ausberti. *Montabert.*
Mons Chevrel. *Montchevreuil.*
Monsengoonis. *Montangon.*
Mons Felium. *Montfey.*
Mons Figuli. *Montpotier.*
Monsfolii; Monsfulcerii. *Montfey.*
Mons Goeri; Mons Goonis; Mons Gorgonis; Mons Gorgonius. *Montgueux.*
Mons Herberti. *Montabert.*
Mons Hingonis; Mons Hyngonis; Mons Ingonis. *Montangon.*
Mons le Potier. *Montpotier.*
Monsmartin; Mons Martini. *Montmartin.*
Mons Maurentiacus. *Montmorency.*
Mons Portarum; Mons Potarius; Mons Poterii. *Montpotier.*
Mons Raberci. *Montabert.*
Mons Sancte Germane. *Sainte-Germaine.*
Monsseaux. *Montceaux.*
Monssuisanus; Mons Susanni; Monssusanus; Mons Suzannus; Monssuzanus. *Montsuzain.*
Monsterel; Monsterellum; Monstereuil. *Montreuil.*
Monsteret; Monstereul. *Saint-Léger-près-Troyes.*
Monsterol; Monsterolium; Monsterollium. *Montreuil.*
Monsteruel. *Saint-Léger-près-Troyes.*
Monsticarreme; Monstieramé; Monstier-Amey; Monstieramey; Monstier-Arramé; Monstierarramey; Monstierarremy. *Montiéramey.*
Monstier-en-l'Isle; Monstier-en-Lisle. *Montier-en-l'Île.*
Monstier-Herais. *Monthiérault.*
Monstier-la-Celle. *Montier-la-Celle.*
Monstreuil; Monstreul. *Montreuil.*
Monsusain; Monsusanus; Monsusen. *Montsuzain.*
Mons Yngonis. *Montangon.*
Montablain; Montablen. *Montaulin.*
Montafilain. *Montaphilant.*
Montagu-en-Champaigne; Montaguez-Nostre-Cité-de-Troyes. *Montaigu.*
Montaingon; Mont-Aingon; Montainguon. *Montangon.*
Montarar. *Monturard.*
Montaublain; Montaublein; Montaublen; Montaulain. *Montaulin.*
Mont-Brost. *Montbérault.*
Monteaulx. *Monteeaux.*
Montchevreul. *Montchevreuil.*
Mont des Idoles (Le). *Saint-Parres-les-Tertres.*
Montebert. *Montabert.*
Montefloys. *Monteflois.*
Monteis. *Montois.*
Montelaynus. *Montaulin.*
Montengon. *Montangon.*
Monteniacum. *Montigny (Ervy).*
Monterellum; Montereuil; Montereul; Monterolium. *Montreuil.*
Montes. *Lesmont.*
Montesbert. *Montabert.*
Montetuletto (Grangia de). *Montullet.*
Montfueille. *Montfey.*
Montgeor; Montgueor; Montgueur; Montgueeur; Montguor. *Montgueux.*
Monthebert; Montherbert. *Montabert.*
Mont-Haulin. *Moutaulin.*
Monthois. *Montois.*
Monthois. *Mothois (Le).*
Montierault. *Monthiérault.*
Montierramei. *Montiéramey.*
Montigni; Montigniacum; Montigniacum juxta Jassiacum. *Montigny.*
Montingon. *Montangon.*
Montiramé. *Montiéramey.*
Mont-le-Potier; Montlepotiers. *Montpotier.*
Montmorenci; Montmorencianum. *Montmorency.*
Montolain. *Montaulin.*
Montoy (Le). *Mothois (Le).*
Montoye; le Montoys. *Montois.*
Montpotier. *Montpotier.*
Montreaulx. *Monteeaux.*
Montremeri. *Montiéramey.*
Montricour. *Montricourt.*
Montsauljon. *Montsaujon.*
Mont-Susain; Mont-Susen; Mont-Suzain; Mont-Suzayn; Mont-Suzin. *Montsuzain.*
Montulleto (Grangia de). *Montullet.*
Morambertus. *Morambert.*
Moranum. *Mores.*
Morcee; Morceie; Morceis; Morces *Morcey.*
Mordecroise. *Tronchois (Bois du).*
More. *Mores.*
Moré. *Moirey.*
Morée (Maladrerie de la). *Chalette.*
Morei; Moreium; Moreum; Morey. *Moirey.*
Morgea; Morgia. *Morge (La).*
Mori; Moriacum. *Moirey.*
Moriense Cœnobium. *Mores.*
Morinviler; Morinvillare. *Morvilliers.*
Morivensis (Pagus). *Méry (Pays de).*
Morivillare; Moriviller; Morivillers. *Morvilliers.*
Morriacum. *Moirey.*
Morsey. *Morcey.*
Morval; Morvallum; Morvals. *Morvaux.*
Morvillare; Morviller. *Morvilliers.*
Mosanne (La). *Mauzanne (La).*
Mosterel. *Saint-Léger-près-Troyes.*
Mosterellum; Mosterolum. *Montreuil.*
Mosterolium. *Saint-Léger-près-Troyes.*
Mostier Arrame; Mostier Arramei; Mostierarreme. *Montiéramey.*
Mostier-la-Celle-lez-Troies. *Montier-la-Celle.*
Mota. *Mothe (La)* (Donnement).
Motensis in Insula. *Montier-en-l'Île.*
Mothe (La). *Motte-le-Hayer (La).*
Mothé. *Montier-en-l'Île.*
Mothe (La). *Mothé (Le).*
Mothe (La). *Motte-le-Hayer (La).*
Mothe-de-Thilly (La). *Motte-Tilly (La).*
Mothé. *Montier-en-l'Île.*
Mothée (Le). *Mothé (Le).*
Mothet. *Montier-en-l'Île.*
Mottié (Le). *Mothé (Le).*
Motte (La). *Mothe (La)* (Aulnay).
Motte (La). *Mothe (La)* (Donnement).
Motte-de-Tilly (La); la Motte-de-Tilly-lez-Nogent. *Motte-Tilly (La).*
Motte-lez-Poivre. *Mothé (Le).*
Motte-sur-Seine. *Motte-Tilly (La).*
Mottois (Le). *Mothois (Le).*
Moucei; Mouccium; Moucey; Mouceyum. *Mousscy.*
Moucons. *Mousson.*
Moucy. *Mousscy.*
Moulin aux Toiles (Le). *Rave (La).*
Moulin Caré (Le). *Moulin Carré (Le).*
Moulin Hardel (Le); le moulin Hardi; le moulin Hardouin. *Rave (La).*
Moulin Neuf (Le). *Moulinet (Le).*
Mouline (La); la Mouline-lez-Troies. *Moline (La).*

Moulineuf. *Moulin-Neuf (Le)* (Pouan).
Moulini; Moulins. *Molins* (Brienne).
Moulins de la Poudre à Canon (Les); les Moulins du Pré aux Toiles. *Paresse (Moulin de)*.
Moustier-en-Lile; Moustier-en-Lille. *Montier-en-l'Île.*
Moustier-la-Celle-de-lez-Troyes. *Montier-la-Celle.*
Moutier-Arrame. *Montiéramey.*
Moutier-la-Celle. *Montier-la-Celle.*
Muceium. *Moussey.*
Muceium; Muceyum. *Mussy-sur-Seine.*
Muceyum; Muciacum. *Moussey.*
Muciacum ad Sequanam; Muisseium; Muixi. *Mussy-sur-Seine.*
Mulceium; Mulciacum. *Moussey.*
Muline (La). *Moline (La).*
Mundavilla; Mundeville; Mondivilla. *Mondeville.*
Munet. *Minay.*
Muns Susanus. *Montsuzain.*
Munteingun. *Montangon.*
Muntfueil. *Montfey.*
Murravilla; Murreville; Murrevilla. *Meurville.*
Musciacum; Museium; Musi; Musseium; Mussey; Musseyum; Musseyum Episcopi; Mussi; Mussi Levesque; Mussy l'Evesque; Mussy sur Saigne. *Mussy-sur-Seine.*
Musterolum. *Montreuil.*
Muxeium; Muxeyum; Muxi; Muxiaeum; Muxis. *Mussy-sur-Seine.*
Mynaium. *Minay.*
Myvoie (La). *Mi-Voie (La).*

N

Nago. *Nagot.*
Nantavia. *Lentages.*
Nervau (Le); Nervux. *Nerveau.*
Neufville. *Neuville* (Brienne).
Neufville. *Neuville-sur-Seine.*
Neufville. *Neuville-sur-Vanne.*
Neusemant. *Nuisement.*
Neuvile. *Neuville-sur-Seine.*
Neuville; Neuville-lès-Bonai. *Putteville.*
Nicé. *Nicey.*
Nidum de Aquila; le Nif de l'Aigle. *Nid-d'Aigle (Le).*
Nigella. *Neule-la-Réposte.*
Nizoires (Les). *Lizoires (Les).*
Nocumentum. *Nuisement* (Dampierre).
Nocumentum. *Nuisement* (Merrey).
Noe. *Noé-les-Mallets.*
Noé. *Noës (Les).*
Noerias (Nemus de). *Nozeaux.*
Noerie; Noerii; Noerium; Noex. *Noé-les-Mallets.*
Nogeant; Nogenium; Nogennium. *Nogent-sur-Seine.*
Nogennum. *Nogent-en-Othe.*
Nogentium. *Nogent-sur-Seine.*
Nogent-seur-Aube ou sur Aulbe. *Nogent-sur-Aube.*
Nogentum. *Nogent-en-Othe.*
Nogentum. *Nogent-sur-Seine.*
Nogentum in Otha, Nogentum in Otta. *Nogent-en-Othe.*
Nogentum juxta Rameruem, prope Rameruem, inter Albam et Ausonam, situm super Ausum, super Alham. *Nogent-sur-Aube.*
Nogentum super ripam Secane; Nogentum super Secanam. *Nogent-sur-Seine.*
Noiant. *Nogent-sur-Aube.*
Noie. *Noé-les-Mallets.*
Noie. *Noës (Les).*
Noientum. *Nogent-en-Othe.*
Noientum. *Nogent-sur-Aube.*
Noientum. *Nogent-sur-Seine.*
Noiers. *Noé-les-Mallets.*
Noigent sur Saigne; Nojant; Nongent sus Seignie; Nongentum. *Nogent-sur-Seine.*
Noorayum; Noosay; Noreyum. *Nozoy.*
Norrois (Les). *Naurois (La).*
Nosaium. *Nozoy.*
Nostre-Dame-de-Beaulieu. *Beaulieu* (Tranne).
Notre-Dame-de-Foissy-lez-Troyes. *Foicy.*
Notre-Dame-de-la-Pitié. *Piété-lez-Rameruyt (La).*
Notre-Dame-de-la-Prée-lez-Troyes. *Sainte-Scholastique.*
Notre-Dame de Mazoallerico; Notre-Dame du Mézalleran. *Notre-Dame-du-Mée.*
Notre-Dame-en-Lisle. *Notre-Dame-en-l'Île.*
Notre-Dame-en-l'isle-proche-les-Hérissey. *Notre-Dame-du-Faux.*
Noue des Bondes (La). *Melda (Le).*
Nouers; Nouex. *Noé-les-Mallets.*
Nousseaux. *Nozeaux.*
Nova Villa. *Chaource.*
Novavilla. *Neuville* (Brienne).
Novavilla. *Neuville-sur-Seine.*
Novavilla. *Neuville-sur-Vanne.*
Novavilla. *Villeneuve-au-Chêne (La).*
Novavilla; Nova Villa Hominum divitum. *Villeneuve-aux-Riches-Hommes.*
Novavilla in Barrensi Comitatu; Novella. *Neuville-sur-Seine.*
Novientum. *Nogent-sur-Seine.*
Novigentum ad Albulam; Novigentum super Alham; Novigentum super Auson. *Nogent-sur-Aube.*
Novigentum supra Sequanam in pago Morivensi. *Nogent-sur-Seine.*
Novilla. *Neuville-sur-Seine.*
Novilla. *Neuville-sur-Vanne.*
Novilla. *Putteville.*
Novilla juxta Pontes. *Villeneuve-au-Châtelot (La).*
Noville. *Neuville* (Brienne).
Noville. *Neuville-sur-Seine.*
Noyers. *Noé-les-Mallets.*
Noys. *Noës (Les).*
Nozai; Nozaium; Nozayum; Nozeium; Nozetum; Nozeyum. *Nozay.*
Nucarie; Nucerie; Nucerium; Nuerie. *Noé-les-Mallets.*
Nuefvile; Nuefville. *Neuville-sur-Seine.*
Nuefville-desouz-Brene. *Putteville.*
Nuisemant. *Nuisement* (Laubresse).
Nuisimentum. *Buisson (Le).*
Nuizement. *Nuisement* (Merrey).
Nuizement. *Nuisement* (la Rivière-de-Corps).

O

Occum; Occi; Oceium; Ocey. *Ossey-les-Trois-Maisons.*
Octhe. *Othe (Forêt d').*
Octiacum. *Ossey-les-Trois-Maisons.*
Ognon. *Onjon.*
Oiselemont (Boscus de). *Oisellemont.*
Oisselet (Moulin d'). *Oiselet (L').*
Olericium. *Lirey.*
Ongio; Onion; Onjo. *Onjon.*
Opterre. *Aubeterre* (Villery).
Oratorium Sancte Trinitatis. *Paraclet (Le).*
Oregny; Oreigniacum. *Origny.*
Orges. *Ormes.*
Oriant; Commanderie d'Orient. *Commanderie du Temple (La).*
Orientis Nemus. *Orient (Forêt d').*
Origneium; Origni; Origniacum; Origny-le-Sec; Origuyacum; Oriniacum. *Origny.*
Ormentio; Ormentionus. *Armançon (L').*
Ormoi (Grangia de). *Ormets (Les).*
Ormont. *Notre-Dame-d'Ormont.*
Ormoy (Grangia de). *Ormets (Les).*
Ornel. *Ormes.*

Orrea (Terra in qua sita sunt). *Granges (Les)* (Maizières-la-Grande-Paroisse).
Orregmont. *Nôtre-Dame-d'Ormont.*
Orsa. *Ource (L').*
Orteillon; Ortillio; Ortillo. *Ortillon.*
Orviler; Orvillare; Orviller; Orvillers. *Orvilliers.*
Osa. *Chapelle-d'Oze (La).*
Osa; Osain; Ose. *Hozain (L').*
Osilimonte (Nemora de). *Oisellemont.*
Ossa. *Ource (L').*
Ossa in aquis. *Aix-en-Othe.*
Osse; Ossei; Ostiacum. *Ossey-les-Trois-Maisons.*
Outr'Aube. *Outre-Aube.*
Ouze (L'). *Ousse (L').*
Ozain. *Hozain (L').*
Ozanne-la-Belle. *Vaupoisson.*
Oze. *Hozain (L').*

P

Paaine; Paainz. *Payns.*
Paanai; Paanay. *Panais.*
Paannaium; Paannium; Paantium; Paanz; Paence; Paencie; Paencium. *Payns.*
Paennai; Paennay. *Panais.*
Paennium; Paenz; Pagani; Pahans; Paisns; Paiens; Paienz. *Payns.*
Paillot. *Thennelières.*
Pains. *Payns.*
Paisi; Paisiacum; Paisi-Cosdon. *Paisy-Cosdon.*
Paleæ; Paleis; Paleiz; Palex; Paliacum; Palix; Paliz; Pallis. *Pâlis.*
Palluau; Palluot; Paluel. *Maison-Neuve.*
Palus; Palus a Dervo; Palus et Dervus. *Pel-et-Der.*
Palys. *Pâlis.*
Panaium; Panannai; Panay. *Panais.*
Panetaria; Panetarie; Panneterie. *Pannetières.*
Pannaium. *Payns.*
Pannay; Pannayum. *Panais.*
Pannetiere (Gagnage de); Grange de Pannetières. *Pannetières.*
Papetrie. *Villeneuve (La)* (Bar-sur-Seine).
Paquis (Maison du). *Maisons-du-Pâtis (Les).*
Paraclet-lez-Nogent; Abbatia de Paracleto; Paraclin; Paraclit; Paraclitense Oratorium; Ecclesia Paraclyti. *Paraclet (Le).*
Parchoy (Le). *Perchois (Le).*
Paregni; Poregny; Pareigny. *Périgny-la-Rose.*
Parfonde Fosse. *Profonde-Fosse (La).*
Pargas; Parge; Parges; Pargie; Villa de Parguis. *Pargues.*
Parigniacum; Parigny; Parigny-la-Roche; Parregni; Parrigniacum; Parrigny; Parriniacum. *Périgny-la-Rose.*
Pars-en-Champagne; Pars-sur-Seine. *Pars-lez-Romilly.*
Parta. *Perthe (La).*
Parte. *Perthe-en-Rothières.*
Partelonge. *Pertheleine.*
Partes. *Pars-lez-Chavanges.*
Partes; Parts. *Pars-lez-Romilly.*
Parvus Magnillus; Parvus Magnilus; Parvus Maisnillus; Parvus Manillus; Parvus Masnilus. *Mesnil (Le Petit-).*
Parvus Meisnillus; Parvus Mesnillus. *Mesnilot.*
Parz. *Pars-lez-Chavanges.*
Pasiacum. *Paisy-Cosdon.*
Paslis. *Pâlis.*
Pasnai; Pasnay. *Panais.*
Passiacum. *Paisy-Cosdon.*
Pasturellus. *Pielle (Moulin de la).*
Patriciniacum. *Périgny-la-Rose.*
Pauper Domus Dei Sancti Nicolai Trecensis. *Saint-Nicolas (Hôpital).*
Pauraux (Les). *Poveau.*
Pavilio; Pavillo; les Pavillons. *Pavillon (Le).*
Payans; Payens; Payenz; Peanciam. *Payns.*
Peancium; Peantium. *Pouan.*
Peantium; Peanz; Pedanei; Pedani; Peen. *Payns.*
Peix; Pel; Pel-et-Del. *Pel-et-Der.*
Pelleterie (Moulin de la). *Meldançon.*
Pelletrat. *Chatonrupt.*
Pendu. *Val-Perdu (Le).*
Penetoires; Penetieres. *Pannetières.*
Pénitence de Saint-Victre (La). *Saint-Victor* (Plancy).
Peniterie; Pennecieres. *Pannetières.*
Percheyum; Perchoi; Perchoir; Perchoy. *Commanderie (La); Perchois (Le).*
Perecin; Perecinum. *Perrecin.*
Perigni-la-Rose; Perigniacum de Rosa. *Périgny-la-Rose.*
Perrecinum. *Perrecin.*
Perrière-Chansicourt (La). *Perrière (La).*
Perrigniacum; Perrigny; Perriniacum. *Périgny-la-Rose.*
Pers. *Pars-lez-Romilly.*
Perta. *Perte (La).*
Perta. *Perthe* (Mailly).
Perta. *Perthe-en-Rothières.*
Perta Haimonis; Perte-Haimon. *Perthe-Aimon.*
Perta in Rosteria; Perta Rosteria; Perte; Perte en Rostiere. *Perthe-en-Rothières.*
Perta sicca prope Roisnacum; Perta sicca prope Rosniacum. *Perthe-en-Rothières.*
Perteia. *Perte (La).*
Perte-Seiche. *Perthe-en-Rothières.*
Pertha. *Perthe* (Mailly).
Pertica. *Perte (La).*
Pestail (Moulin de); Moulin de Petau. *Pétal (Moulin).*
Petit-Château (Le). *Bragelogne.*
Petit-Forêt. — Voir *Saint-Gabriel.*
Petit-Magnil (Le); le Petit-Meuil; le Petit-Mesgnil. *Mesnil (Le Petit-).*
Petite Vallée de Gloire (La). *Vallées (Les Grandes-).*
Petites-Chapelles (Les). *Chapelle-Vallon.*
Petrecinium; Petrecinum; Villa Petricini; Petrocinium; Petrocinum; Petroginum. *Perrecin.*
Picárde (La). *Picardie (La).*
Piedeloup. *Pied-de-Loup (Le).*
Pietas Dei; Pietas juxta Rameruœum; Pietas N. D. de Rameruco; la Piété. *Piété-lez-Ramerupt (La).*
Pigneium; Pigneum; Pigney; Pigneyium; Pigneyum a Luxemburgo; Pigni; Pigniacum; Pigny; Piguye. *Piney.*
Pillonveau. *Pillonveaux.*
Pilonnerie (La). *Pillonnerie (La).*
Pinei; Pineium; Piney-Luxembourg; Pingney; Pinni; Pinniacum. *Piney.*
Piolée (Moulin de la). *Pielle (La).*
Piper; Pipera; Piperium. *Poivre.*
Pisgneium. *Piney.*
Pisiaco (Nemus de). *Pouy.*
Pisiniacum; Pisnacum; Pisnei; Pisneium; Pisni; Vicus Pisniacensis; Pisniacum. *Piney.*
Pisserte. *Pisserote (La).*
Pitié (La). *Piété-lez-Ramerupt (La).*
Pitoete; Pitoite. *Petoyte.*
Plaanetum; Plaine-Saint-Lange. *Plaines.*
Plaisie (Le). *Plessis-lez-Chaast (Le).*
Plaisit. *Plessis-Gâtebled (Le).*
Plaisseium. *Plessis (Le)* (Fresnois).
Plaissi (Le). *Plessis-lez-Chaast (Le).*
Plaissiacum; Plaissie. *Plessis (Le)* (Fontvanne).
Plaissié (Le). *Plessis-Barbuise (Le).*

Plaissié de Mériot (Le). *Plessis-Mériot (Le).*
Plaissye. *Plessis (Le)* (Fontvanne).
Plance; Planeci; Planceiacus; Planceiz; Planceus; Planceyacus; Planceyus. *Plancy.*
Plancha. *Planche (La).*
Planche (La Grande-). *Vouïses (Les).*
Planche-de-Rance (La). *Planche (La)* (Rouilly-Saint-Loup).
Planchetes. *Planches (Les).*
Planci. *Planty.*
Planci; Planciacus. *Plancy.*
Planteæ; Planteicium; Planteid; Planteis; Planteiz; Plantiacum; Planticum; Plantiniacum; Plentis; Plantys. *Planty.*
Plasei; Plasit. *Plessis-Gâtebled (Le).*
Plasseium Bonorum Hominum. *Trinité (La).*
Plassetum. *Plessis-Barbuise (Le).*
Platenatum. *Plaines.*
Pleisit. *Plessis-Gâtebled (Le).*
Pleseium; Plesetum. *Plessis-Barbuise (Le).*
Plesi. *Plessis-Gâtebled (Le).*
Plesseæ; Plesseium; Plessetum. *Plessis-Barbuise (Le).*
Plessetum. *Plessis (Le)* (Fresnois).
Plesseyum. *Plessis-Barbuise (Le).*
Plessis de Mériot. *Plessis-Mériot (Le).*
Plessis Gadebled (Le). *Plessis-Gâtebled (Le).*
Plessis Merior (Le). *Plessis-Mériot (Le).*
Plessis-Puiseau. *Plessis-Puiseaux (Le).*
Plessy (Le). *Plessis (Le)* (Fresnois).
Plessy (Le). *Plessis-Gâtebled (Le).*
Plessy-sous-Sommevaux. *Plessis-lez-Chaast (Le).*
Plexeium Barbusie. *Plessis-Barbuise (Le).*
Ploquerie. *Ploquetterie (La).*
Poan; Poancium; Poans; Poant; Poantium; Poanz. *Pouan.*
Poceium. *Poussey.*
Poci. *Poussey.*
Pœancium. *Payns.*
Pœancium; Pœantium. *Pouan.*
Poesium. *Pouy.*
Pogei; Pogeiacum; Pogeium; Pogeyum. *Pougy.*
Poghain. *Pogains.*
Pogi; Pogiacum. *Pougy.*
Poguin. *Pogains.*
Poilli; Poilliacum. *Pouilly.*
Poillinneium. *Poligny.*
Poilly. *Pouilly.*
Poiseium; Poiseum; Poiseyum; Poisi; Poisiacum; Poissi; Poisy. *Pouy.*
Pojeium. *Pougy.*
Polegui; Poleigni. *Poligny.*
Polcisi. *Polisy.*
Polenni. *Poligny.*
Polescius; Polesius. *Polisy.*
Polesot. *Polisot.*
Poligneium; Poligniacum; Polineus; Poliniacus; Polinneium. *Poligny.*
Polisa (Castrum); Poliscius; Poliscius major; Polisey; Poliseyus; Polisi; Polisiacus. *Polisy.*
Poliset; Polisotum. *Polisot.*
Politana (Vallis). *Polisy.*
Politana (Vallis); Polizot. *Polisot.*
Polliacum. *Pouilly.*
Polligny. *Poligny.*
Polosyacus. *Polisy.*
Pomantium. *Pouan.*
Pombelaïn; Pomblin. *Pomblain.*
Pomeraz; Pomereus; Pomeriaux. *Pommereau.*
Pomerois; Pommerois; Pommeroye. *Pommereau (Le).*
Ponbarse; Ponbasse. *Pont-Barse.*
Ponceï; Ponci. *Poussey.*
Pongeium; Pongey; Pongiacum. *Pougy.*
Ponmeriax; Ponmernes. *Pommereau.*
Pons a la Corre. *Corre (La).*
Pons Aulæ. *Pont de la Salle (Le).*
Pons Basse. *Pont-Barse.*
Pons Beatæ Mariæ; Pons Sancte Marie. *Pont-Sainte-Marie.*
Pons Bodelini. *Pont-Boudelin (Le).*
Pons Huberti. *Pont-Hubert (Le).*
Pons-sur-Seine; Pons-sus-Saine; Pons-sus-Seigne. *Pont-sur-Seine.*
Pontbasse. *Pont-Barse.*
Pont-Belim; Pont-Belin; Pont-Blain. *Pomblain.*
Pont Bodelym (Le). *Boudelin (Le Pont).*
Pont-de-l'Art (Le). *Pont-du-Lac (Le).*
Pont-de-Saincte-Marie. *Pont-Sainte-Marie.*
Pontes (Duodecim); Pontes super Secanam; Pontes super Sequanam; Pont-le-Roy. *Pont-sur-Seine.*
Pont-Humbert. *Pont-Hubert (Le).*
Pontmereus. *Pommereau.*
Pontou (Rivus de). *Pontou.*
Ponz-sus-Saigne; Ponz-sus-Seine. *Pont-sur-Seine.*
Porta que dicitur Episcopi; Porta Ursoriorum. *Porte de l'Évêque (La).*
Porta Ursariorum (Molendina de). *Meldançon.*
Port de Nogent-sur-Seine. *Chapelle-Saint-Nicolas (La).*
Portelaine. *Pertheleine.*
Poscium. *Pouy.*
Possessa. *Poussey.*
Postolle (La). *Potolle (La).*
Potemont. *Épothémont.*
Potens; Potento; Pouam; Pouancium; Pouancum; Pouant; Pouantium. *Pouan.*
Poucei; Pouceium; Poucey; Pouceyum; Pouciacum. *Poussey.*
Pougeyum; Pougi. *Pougy.*
Pouilli; Pouilly-les-Maraulx. *Pouilly.*
Poulisot. *Polisot.*
Poulisy; Poulizy. *Polisy.*
Poully. *Pouilly.*
Poussé; Poussei. *Poussey.*
Povost. *Poveau.*
Poyvre. *Poivre.*
Praalain; Praalem; Praalin; Praalym. *Praslin.*
Præceptoria de Monte Figuli. *Fresnoy* (Montpotier).
Præceptoria Templariorum. *Temple (Le)* (Verrières).
Præceptoria Templi S. Joannis. *Commanderie du Temple* (Troyes).
Prædium Aquense. *Aix-en-Othe.*
Prædium Aquense. *Prédaissy.*
Praele; Vadum de Praellis. *Presles.*
Praeria; la Praerie; Praiere. *Preize.*
Pratalenum; Pratolenum. *Praslin.*
Prato Episcopi (Molendinum de). *Pielle (La).*
Pratum Episcopi. *Pré-l'Évêque (Le).*
Prèchois (Le). *Commanderie (La); Perchoy (Le).*
Preci. *Précy-Saint-Martin.*
Précy-Notre-Dame-aux-Tours. *Précy-Notre-Dame.*
Prédailli; Prédaissi. *Prédaissy.*
Prée (La). *Sainte-Scholastique.*
Preere; Preerre-lez-Troyes. *Preize.*
Pré-Loup. *Étang-Mercier (L').*
Premier-Faict; Premierfeit. *Premierfait.*
Prere. *Preize.*
Presbiteri Villa; Presbitery Villa; Presbyteri Villa. *Proverville.*
Prese. *Preize.*
Presle. *Presles.*
Presle-Viel. *Presle-Vieux.*
Presseium; Presseyum. *Précy-Saint-Martin.*
Presseyum Beate Marie. *Précy-Notre-Dame.*
Presseyum Sancti Martini. *Précy-Saint-Martin.*
Pressi-Notre-Dame. *Précy-Notre-Dame.*
Pressi-Saint-Martin; Pressiacum. *Précy-Saint-Martin.*

Pressy-Notre-Dame. *Précy-Notre-Dame.*
Pressy-Saint-Martin. *Précy-Saint-Martin.*
Prest-le-Vieux. *Presle-Vieux.*
Prevoireville. *Proverville.*
Preze; Prezze. *Preize.*
Prieuré (Moulin du). *Pielle* (*La*).
Primefait; Primum factum; Primumfatum. *Premierfait.*
Priney. *Piney.*
Priolée (Moulin de la). *Pielle* (*La*).
Prioratus Conventualis B. Mariæ in Insula. *Notre-Dame-en-l'Île.*
Prioratus de Planciaco qui vulgo Abbatia dicitur. *Abbaye-sous-Plancy* (*L'*).
Prisceyum. *Précy-Notre-Dame.*
Prisceyum. *Précy-Saint-Martin.*
Prisceyum Beate Marie. *Précy-Notre-Dame.*
Prisceyum Sancti Martini; Prisciacum; Prisseium. *Précy-Saint-Martin.*
Prisseium. *Précy-Notre-Dame.*
Prissey-Saint-Martin; Prisseyum S. Martini; Prissi. *Précy-Saint-Martin.*
Prissiacum; Prissiacum Beatæ Mariæ; Prissiacum Beatæ Mariæ ad Turres; Prissy-Notre-Dame. *Précy-Notre-Dame.*
Prissy-Martin. *Précy-Saint-Martin.*
Profonde (La). *Réfroy* (*Le*).
Prose; Prosel. *Perrosel.*
Prouverville; Provoireville. *Proverville.*
Pruciacus. *Prusy.*
Prugneium; Prugni; Prugniacum; Pruigneium; Pruigni; Pruigniacum; Pruigny. *Prugny.*
Prunai; Prunaium; Prunay; Prunayum. *Prunay-Belleville.*
Pruneium. *Prugny.*
Prunetum. *Prunay.*
Pruni; Pruniacum; Prunidum; Prunil; Pruninum. *Prugny.*
Pruriacus; Prusi. *Prusy.*
Pruverevilla. *Proverville.*
Pruygny. *Prugny.*
Pubouchons (Les). *Puits-Buisson.*
Pugeium; Pugeyum; Pugi; Pugiacum; Pugium. *Pougy.*
Pugny. *Périgny-la-Rose.*
Puilli; Puilliacum. *Pouilly.*
Puis. *Puits-et-Nuisement* (*Le*).
Puiseau; Puiseaus; Puiseax; Puiselli. *Puiseaux.*
Pulleium. *Pouilly.*
Puseus. *Puiseaux.*
Puta Villa. *Putteville.*
Puteolum. *Puiseaux.*
Puteum. *Puits-et-Nuisement* (*Le*).
Putevile. *Putteville.*
Putigneium. *Putigny.*
Puttemusse. *Moulin* (*Le*).
Putteville. *Putteville.*
Puy (Le). *Puits-et-Nuisement* (*Le*).
Puys (Le). *Puis* (*Le*).

Q

Quaourse. *Chaource.*
Quarels (Les); Quarrelz. *Carels* (*Les*).
Quercus. *Chêne* (*Le*).
Quinceius; Quinceyus; Quinci; Quinciacus; Quincy. *Quincey.*
Quinot; Quinaut. *Quinot.*

R

Rachesi; Rachisi. *Rachisy.*
Racine-l'Archevêque; Radices. *Racines.*
Radonivillare; Radonis Villare; Radonviler; Radonvillare; Radonvillarium; Radonvillers; Radunviler; Radunvillare. *Radonvilliers.*
Raigniacum. *Rigny-le-Ferron.*
Raimbert Caisnei. *Chanet* (*Le*).
Raisnulleria. *Renouillère* (*La*).
Raiz. *Grange-au-Rez* (*La*).
Rambécour; Rambecourt. *Arambécourt.*
Ramenru; Ramerivus; Ramerreu; Ramerru; Ramerrucum; Rameru; Ramerucum; Ramerudi; Castrum Ramerudum; Ramerum; Ramerut; Rameruth. *Ramerupt.*
Ramerudense Monasterium. *Pitié-lez-Ramerupt* (*La*).
Rammerrudum. *Ramerupt.*
Rancia. *Rance.*
Rancia. *Rance* (*La*).
Randonvillare. *Radonvilliers.*
Ranfroisardus; Ranfroissard; Ranfroissardus; Ranfrozardus. *Saint-Victor* (Soulaines).
Rangnei. *Rigny-la-Nonneuse.*
Ranoleria; Ranolerie. *Renouillère* (*La*).
Rantia. *Rance.*
Raschesi; Raschisum. *Rachisy.*
Rautere (La). *Rothière* (*La*).
Réaulx (Des). *Coclois.*
Recanes. *Racines.*
Reciacum. *Riceys* (*Les*).
Reclais; la Grande et la Petite Reclaye. *Reclaie* (*La*).
Reclesses (La Carpière des). *Carpière des Reclesses* (*La*).
Recloie (La). *Reclaie* (*La*).
Rege; Reges; Regie. *Rhèges.*
Regnault; Regnaut. *Renault.*
Regni. *Rigny-le-Ferron.*
Regni; Regniacum; Regniacum la Noneus. *Rigny-la-Nonneuse.*
Regniacum lo Ferron. *Rigny-le-Ferron.*
Regny-la-Nonneux. *Rigny-la-Nonneuse.*
Reigni. *Rigny-le-Ferron.*
Reigniacum. *Rigny-la-Nonneuse.*
Reignoullière (La). *Renouillère* (*La*).
Reigny-le-Ferron; Reinneium. *Rigny-le-Ferron.*
Reis (Les). *Rhèges.*
Reiz. *Grange-au-Rez* (*La*).
Reliacum. *Rilly-Sainte-Syre.*
Relle (La). *Réle* (*La*).
Relleiacum. *Rilly-Sainte-Syre.*
Remfroissard. *Saint-Victor* (Soulaines).
Remillei. *Rumilly-lez-Vaudes.*
Remilliacum. *Romilly-sur-Seine.*
Remimenille; Remy-Menille. *Remy-Ménil.*
Renaud; Renaudum. *Renault.*
Renfroissand. *Saint-Victor* (Soulaines).
Reniacum. *Rigny-le-Ferron.*
Reniacum lanonum. *Rigny-la-Nonneuse.*
Renneus. *Rigny-le-Ferron.*
Renneyum. *Rosnay.*
Renoillere (La); Renoilleria; la Renoilliere; Renoleria. *Renouillère* (*La*).
Renost; Renoz. *Renault.*
Rentia. *Rances.*
Requiniaca Cors. *Saint-Léger-sous-Brienne.*
Reson. *Resson.*
Resson. *Rosson.*
Retiacum. *Riceys* (*Les*).
Reumilly-lez-Vaudes. *Rumilly-lez-Vaudes.*
Revigny. *Ruvigny.*
Rhue; Rhuez. *Ruez* (*Le*).
Riancei. *Riancey.*
Ricceium; Rice; Ricei; Ricciacum; Riceium; Ricey-du-Mitan; Ricey-Haut; Ricey-Haute-Rive; Ricey-le-Bas; Ricey-le-Val; Riceyum; Rici; Riciaco; Riciacum. *Riceys* (*Les*).
Riges. *Rhèges.*
Rigneio (Prieuré de); Rigneyum; Rigni. *Rigny-la-Nonneuse.*
Rigni. *Rigny-le-Ferron.*
Rigniacum; Rigniacum ad Moniales;

Rigniacum lannosum. *Rigny-la-Nonneuse.*
Rigniacum le Farron; Rignilefferrou. *Rigny-le-Ferron.*
Rigny-aux-Biques. *Rigny-la-Nonneuse.*
Rilleium; Rilley; Rilli; Rilliacum. *Rilly-Sainte-Syre.*
Riniacum. *Rigny-la-Nonneuse.*
Riparia de Coors; Riparia de Cors. *Rivière-de-Corps* (*La*).
Ripatorium. *Rivour* (*La*).
Ripparia; Ripparia apud Trecas; Ripparia de Corp; Ripparia de Corps; Ripparia de Cors; Ripparia juxta Sanctum Hippolitum; Ripparia prope Trecas. *Rivière-de-Corps* (*La*).
Rippatorium. *Rivour* (*La*).
Risceium; Risse; Bas, Haut et Moyen Rissez; Rissi; Ritiacum. *Riceys* (*Les*).
Riverelle. *Riverolle.*
Riveria; Riveria de Cor. *Rivière-de-Corps* (*La*).
Rivière de Boulage. *Auge* (*L'*).
Rivière-de-Cors. *Rivière-de-Corps* (*La*).
Rivou (La); la Rivoux. *Rivour* (*La*).
Rocha. *Roche.*
Roche. *Roches* (Jasseines).
Rochet (Le Petit-). *Bochet* (*Le Petit-*).
Rodnaium. *Rosnay.*
Roilleretum. *Rouillerot.*
Roilly. *Rouilly-Saint-Loup.*
Rois (Les). *Rhèges.*
Roiselet; Roisselé. *Roiselée.*
Roisnacum. *Rosnay.*
Roissun. *Rosson.*
Roizelée. *Roiselée.*
Roma. *Rome.*
Romaincour; Romainecours; Romainecourt. *Romainecourt.*
Romaine. *Romaines.*
Romains; Romana; Romani. *Romaines.*
Romanicuria. *Romainecourt.*
Romeilli; Romeliacum; Romelli; Romely; Romiliacum ad Sequanam; Romiliacum; Romilli; Romilliacum; Romilly. *Romilly-sur-Seine.*
Romilly-lez-Vaudes. *Rumilly-lez-Vaudes.*
Romilly-près-Daude. *Rouilly-Saint-Loup.*
Romilly-soubz-Sancey. *Rouilly-Sacey.*
Romilly-sur-Senne; Romily; Rommilly. *Romilly-sur-Seine.*
Ronai; Ronascum; Ronasium; Rônay-l'Hôpital; Ronayum. *Rosnay.*
Roncenai; Roncenai-la-Côte; Roncenaium; Roncenayum. *Ronconay.*
Ronnacum; Ronnaium; Ronnay; Ronnayum; Ronneyum; Ronniacum. *Rosnay.*
Rooignum. *Ruvigny.*
Roque (La). *Roche* (Isle-Aumont).
Roscet. *Rozat.*
Roserie. *Rosières.*
Rosiere; Rosières. *Rozières* (Avant).
Rosnacum; Rosnæ; Rosnai; Castellum Rosnaicum; Rosnaium; Rosniacum. *Rosnay.*
Roson. *Rosson.*
Rosontum. *Resson.*
Rosso; Rossum. *Rosson.*
Rosteria; la Rostiere; Roteria; Rotheria. *Rothière* (*La*).
Rothière (Moulins de la). *Paresse.*
Rotière (La). *Rothière* (*La*).
Rotille (La). *Routelle* (*La*).
Rouge-Grange (La). *Pel-et-Der.*
Rouilleyum. *Rouilly-Sacey.*
Rouilleyum. *Rouilly-Saint-Loup.*
Rouilli-lez-Sacei. *Rouilly-Sacey.*
Rouilli-Saint-Loup. *Rouilly-Saint-Loup.*
Rouilly-en-Champaigne; Rouilly-lez-Sacey. *Rouilly-Sacey.*
Roullerot. *Rouillerot.*
Roully. *Rouilly-Saint-Loup.*
Roully-en-Champaigne; Roully et Sacey. *Rouilly-Sacey.*
Roully-Saint-Loup. *Rouilly-Saint-Loup.*
Rousson; Roussum. *Rosson.*
Routes croisées (Les); les Routtes. *Routes* (*Les*).
Rouvra; Rouvre-sur-Aube; Vicus de Rouvro; Rovera; Rovre. *Rouvre.*
Roveguy. *Ruvigny.*
Rozat. *Rozat.*
Roziere; Rozières. *Rozières.*
Ru (Le Grand-). *Bâtarde* (*La*).
Ru de Bernou (Le). *Mandrille* (*La*).
Rue-du-Les (La). *Rue-du-Laps* (*La*).
Ruées (Les). *Ruez* (*Le*).
Ruelli. *Rouilly-Saint-Loup.*
Ruellis (Grangia de); Grangia de Ruello. *Ruez* (*Le*).
Rufro (Vicus de). *Rouvre.*
Rugvenniacum. *Ruvigny.*
Ruiez. *Ruez* (*Le*).
Ruiliacum; Ruilleium. *Rouilly-Sacey.*
Ruilleium Sancti Lupi. *Rouilly-Saint-Loup.*
Ruilleret; Ruilleretum; Ruilleroit; Ruillerot. *Rouillerot.*
Ruilleyum. *Rouilly-Sacey.*
Ruilleyum. *Rouilly-Saint-Loup.*
Ruilleyum juxta Saceyum; Ruilleyum prope Saceyum; Ruilli; Ruilliacum. *Rouilly-Sacey.*
Ruilliacum; Ruilly. *Rouilly-Saint-Loup.*
Ruilly-en-Champaigne. *Rouilly-Sacey.*
Ruisseau de Courtaoult (Le). — Voir *Boutois* (*Le*).
Ruleret. *Rouillerot.*
Ruliaca (Villa); Ruliacum. *Rouilly-Saint-Loup.*
Ruliacum; Rulleium. *Rouilly-Sacey.*
Rulleretum. *Rouillerot.*
Rulleyum; Villa Rulliaca; Rulliacum. *Rouilly-Saint-Loup.*
Rulliacum; Rulliacum de Campania; Rullyacum. *Rouilly-Sacey.*
Rumeilleius; Rumeilli; Rumeilliacus; Rumeleius; Rumeli; Rumeliacus; Rumeliacus a Vaudis, prope Vaudas; Rumeliacus juxta Cappas; Rumeliacus prope Cappas. *Rumilly-lez-Vaudes.*
Rumelleium. *Romilly-sur-Seine.*
Rumiliacus. *Romilly-sur-Seine.*
Rumiliacus. *Rumilly-lez-Vaudes.*
Rumille; Rumilleius; Rumilleyus; Rumilli; Rumilli-lez-Vaudes; Rumilliacus. *Rumilly-lez-Vaudes.*
Rumilli; Rumiliacum super Secanam; Rumilliacum super Sequanam. *Romilly-sur-Seine.*
Rumilly-lez-Vauldes. *Rumilly-lez-Vaudes.*
Runcenaium. *Roncenay.*
Rupis. *Roche* (*La*) (les Riceys).
Ruvegni; Ruveinni; Ruvengniacum. *Ruvigny.*
Ru Vérien. *Vérien* (*Le*).
Ruvigneium; Ruvigneyum; Ruvigni; Ruvigniacum; Ruvini; Ruviniacum; Ruvinni. *Ruvigny.*
Ruylli; Ruylliacum. *Rouilly-Sacey.*
Ryceium. *Riceys* (*Les*).
Ryvière-de-Corps (La). *Rivière-de-Corps* (*La*).

S

Sac (Le). *Salé* (*Le*).
Sace-lez-Rulye-en-Champaigne; Sacei; Saceium. *Sacey.*
Sacellum S. Bartholomei. *Épine* (*L'*).
Saceyum; Saci; Saciacum; Sacianum. *Sacey.*
Saelerie; Saelezie. *Scellières.*
Saiant; Saiantius. *Bérulles.*
Saicheville. *Sécheville.*
Saigne (La). *Seine* (*La*).
Sainct-Andry. *Saint-André.*
Sainct-Christofle. *Saint-Christophe.*

Sainct-Désiré. *Saint-Didier.*
Sainct-Désiré. *Fermes* (*Les*).
Saincte-Cire. *Sainte-Syre.*
Saincte-Estuise. *Sainte-Thuise.*
Saincte-More. *Sainte-Maure.*
Saincte-Sire. *Sainte-Syre.*
Sainct-Flavy; Sainct-Flavy-de-Villemor. *Saint-Flavit.*
Sainct-Legier-soubz-Breenne. *Saint-Léger-sous-Brienne.*
Sainct-Legier; Sainct-Legier-soubz-Margerie. *Saint-Léger-sous-Margerie.*
Sainct-Martin-ès-Aizes. *Saint-Martin-ès-Aires.*
Sainct-Martin-lez-Troyes. *Saint-Martin-ès-Vignes.*
Sainct-Martin-lez-Verriers. *Saint-Martin.*
Sainct-Memy; Sainct-Mesmy; Sainct-Mesmyn. *Saint-Mesmin.*
Sainct-Michau. *Saint-Michel* (Saint-André).
Sainct-Navort. *Saint-Nabord.*
Sainct-Parre ou Teltre. *Saint-Parres-les-Tertres.*
Sainct-Père-de-Boussenay. *Saint-Pierre-de-Bossenay.*
Sainct-Phalle. *Saint-Phal.*
Sainct-Pierre-des-Prez; Sainct-Pierre-lez-Prez. *Saint-Pierre-aux-Bois.*
Sainct-Remy-soubz-Barbuise; Sainct-Remy-sur-Barbuise. *Saint-Remy-sous-Barbuise.*
Sainct-Sepulcre. *Villacerf.*
Sainct-Thiebault. *Saint-Thibault.*
Saine-Fontaine. *Sainte-Fontaine.*
Saint. — Voir à *Sainct*, à *Seint* et à *Saincte* les formes anciennes que l'on ne trouverait pas à *Saint* et à *Sainte*.
Saint-Abraham (Hôpital de).
Saint-Albin. *Saint-Aubin.*
Saint-Andreau; Saint-Andriau. *Saint-André.*
Saint-Aulbin. *Saint-Aubin.*
Saint-Aventin-lès-Verrières. *Saint-Aventin.*
Saint-Balseme; Saint-Bausange. *Balsème.*
Saint-Beneait. *Saint-Benoît-sur-Vanne.*
Saint-Beneoit. *Saint-Benoît-sur-Seine.*
Saint-Benoît-lez-Villemaur. *Saint-Benoît-sur-Vanne.*
Saint-Blaise. *Rupt* (*Le*).
Saint-Blaise (Étang de). *Maison-Blanche* (*La*).
Saint-Blaise (Prieuré de). *Saint-Jean-en-Châtel.*
Saint-Boeme. *Saint-Bouin.*
Saint-Didier (Chapelle de). *Fermes* (*Les*).
Saint-Dié. *Vove* (*La*).
Sainte-Agathe. *Mothé* (*Le*).
Sainte-Croix (Prieuré de). *Laines-aux-Bois.*
Sainte-Étuise. *Sainte-Thuise.*
Sainte-Katerine-en-l'Isle de Troyes. *Notre-Dame-en-l'Île.*
Sainte-Savine-lez-Troyes. *Sainte-Savine.*
Sainte-Teisse. *Sainte-Thuise.*
Sainte-Ulalie. *Sainte-Eulalie* (Bligny).
Saint-Eusèbe. *Saint-Usage.*
Saint-Fal; Saint-Fale; Saint-Falle. *Saint-Phal.*
Saint-Fargel; Saint-Farjeu; Saint-Fereol; Saint-Fergel-lez-Chalaustre-la-Grand; Saint-Fergeol. *Saulsotte* (*La*).
Saint-Flavi. *Saint-Flavit.*
Saint-Flavit. *Commanderie de Saint-Flavit.*
Saint-Fréjel-lez-Nogent sur Seine; Saint-Fréjol. *Saulsotte* (*La*).
Saint-Gabriel. *Ferme-Neuve* (*La*).
Saint-Georges-de-Gannai; Saint-Georges-en-Gaonnay ou Gannaie. *Saint-Georges-le-Petit.*
Saint-Germain-de-Linçon; Saint-Germain-lez-Troyes. *Saint-Germain.*
Saint-Gervais et Saint-Protais. *Mattenay.*
Saint-Gervais-et-Saint-Protais-des-Tables. *Saint-Gervais* (Traînel).
Saint-Gil. *Saint-Gilles* (Vernonvilliers).
Saint-Gile. *Saint-Gilles* (Troyes).
Saint-Hipolite. *Saint-Hippolyte.*
Saint-Jacques-de-l'Hermitage. *Ermitage* (*L'*).
Saint-Jacques-la-Rue-d'En-Haut. *Rue-d'En-Haut* (*La*).
Saint-Jean-Bonneval. *Saint-Jean-de-Bonneval.*
Saint-Jean-le-Chastel, in castro Trecensi. *Saint-Jean-en-Châtel.*
Saint-Jehan-de-Bonnevau. *Saint-Jean-de-Bonneval.*
Saint-Lange; Saint-Langis. *Saint-Lange.*
Saint-Lazare (Maison de). *Deux-Eaux* (*Les*).
Saint-Leger-sous-Breviande; Saint-Legier; Saint-Legier-lez-Troyes. *Saint-Léger-près-Troyes.*
Saint-Lei; Saint-Lié. *Saint-Lyé.*
Saint-Liebau. *Saint-Liébault* (Soulaines).
Saint-Liébaut. *Estissac.*
Saint-Ligier. *Saint-Léger-sous-Brienne.*
Saint-Loir. *Gloire-Dieu* (*La*).
Saint-Louis. *Collonges.*
Saint-Loup. *Saint-Loup-de-Buffigny.*
Saint-Lupien. *Somme-Fontaine-Saint-Lupien.*
Saint-Lyebault. *Estissac.*
Saint-Maard-en-Othe; Saint-Maart; Saint-Marde-en-Othe; Saint-Mardz-en-Octhe; Saint-Mars-en-Hoste; Saint-Mars-en-Othe. *Saint-Mards-en-Othe.*
Saint-Martin-de-Boussenay; Saint-Martin-de-Boussenay-lez-Marigny. *Saint-Martin-de-Bossenay.*
Saint-Martin-des-Ayres. *Saint-Martin-ès-Aires.*
Saint-Martin-en-Aigremont. *Saint-Martin* (Montiéramey).
Saint-Martin-la-Fosse; Saint-Martin-le-Bosnay. *Saint-Martin-de-Bossenay.*
Saint-Martin-les-Échelles. *Saint-Martin* (Montiéramey).
Saint-Médard-du-Chemin. *Saint-Mards-en-Othe.*
Saint-Memein; Saint-Mémin; Saint-Memmin. *Saint-Mesmin.*
Saint-Michau-lez-Nogent; Saint-Michel. *Chapelle-Godefroy* (*La*).
Saint-Mimmy; Saint-Mymin. *Saint-Mesmin.*
Saint-Nicolas. *Chapelle-Saint-Nicolas* (*La*).
Saint-Nicolas. *Saint-Nicolas* (*Hôpital de*).
Saint-Osége. *Saint-Usage.*
Saint-Où; Saint-Oul; Saint-Oulf; Saint-Oulphe. *Saint-Oulph.*
Saint-Ozage; Saint-Ozaige. *Saint-Usage.*
Saint-Parre. *Saint-Parres* (la Saulsotte).
Saint-Parre-au-Teltre; Saint-Parre-au-Tertre; Saint-Parre-aux-Tertres. *Saint-Parres-les-Tertres.*
Saint-Pars. *Saint-Parres* (la Saulsotte).
Saint-Pars-lez-Vaudes. *Saint-Parres-lez-Vaudes.*
Saint-Patrocle. *Saint-Parres* (la Saulsotte).
Saint-Père-de-Bourcenay. *Saint-Pierre-de-Bossenay.*
Saint-Pierre. *Balsème.*
Saint-Pierre-aux-Prés. *Saint-Pierre-aux-Bois.*
Saint-Pierre-de-Bosnay. *Saint-Pierre-de-Bossenay.*
Saint-Pierre-en-Breuil. *Saint-Mesmin.*
Saint-Pline. *Sainte-Beline.*
Saint-Pulchre. *Villacerf.*

Saint-Savinien. *Rilly-Sainte-Syre.*
Saint-Sepucre. *Villacerf.*
Saint-Sulpice (Doyenné de). *Rhèges.*
Saint-Thibaut-du-Chêne. *Chêne (Chapelle du).*
Saint-Thiebaut. *Saint-Thibault.*
Saint-Usaige; Saint-Uzaige. *Saint-Usage.*
Saint-Victre. *Saint-Victor* (Plancy).
Saint Ypolyte. *Saint-Hippolyte.*
Salé (Le); le Sač. *Salé (Le).*
Saleriæ. *Scellières.*
Salex; Salicellus. *Saulcy.*
Saligni; Saligny. *Soligny-les-Étangs.*
Sallon. *Salon.*
Salmasia. *Sermoise.*
Salo; Salona; Salons. *Salon.*
Sambleriæ; Samblieres. *Villacerf.*
Sanceium; Sancey; Sancey-Saint-Julien; Sanceys; Sanceyum; Sanci; Sanciacum. *Saint-Julien.*
Sancta Columba. *Sainte-Colombe.*
Sanctæ Annæ (Capella). *Sainte-Anne* (le Tremblay).
Sanctæ Trinitatis ordinis captivorum (Fratres). *Trinité-Saint-Jacques (La).*
Sancta Eulalia. *Sainte-Eulalie* (Bligny).
Sancta Eulalia. *Sainte-Eulalie* (Rosières).
Sancta Germana de Monte. *Sainte-Germaine.*
Sancta Julia. *Sainte-Jule.*
Sancta Maria apud Insulam. *Montier-en-l'Île.*
Sancta Maria Deaurata. *Notre-Dame-la-Dorée.*
Sancta Maria de Fauco, de Fisco, de Fosco. *Notre-Dame-du-Faux.*
Sancta Maria de Pedaneis. *Payns.*
Sancta Maura. *Sainte-Maure.*
Sancta Osegis. *Saint-Usage.*
Sancta Sabina; Sancta Savina. *Sainte-Savine.*
Sancta Scholastica prope Trecas. *Sainte-Scholastique.*
Sancta Sirya. *Sainte-Syre.*
Sancta Susanna; Sancta Suzanna. *Sainte-Suzanne.*
Sancta Syria. *Sainte-Syre.*
Sancta Tancha. *Sainte-Tanche.*
Sancta Teodosia; Sancta Theodosia; Sancta Theseodocia. *Sainte-Thuise.*
Sancta Trinitas de Trecis. *Trinité-Saint-Jacques (La).*
Sancta Trinitas de Triangulo. *Trinité (La).*
Sancta Ulaila. *Sainte-Eulalie.*
Sancti Abrahe (Domus). *Saint-Abraham.*
Sancti Anthonii (Monasterium); Præceptoria Sancti Antonii prope Trecas. *Saint-Antoine* (Troyes).
Sancti Dionysii (Burgum). *Saint-Denis.*
Sancti Hylarii (Fons). *Saint-Hilaire.*
Sancti Jacobi (Burgum); Burgum Sancti Jacobi Trecensis. *Saint-Jacques.*
Sancti Jacobi minoris in suburbio (Prioratus). *Trinité-Saint-Jacques (La).*
Sancti Martini (Molendinum). *Saint-Martin* (Saint-Parres-les-Tertres?).
Sancti Nicolai (Capella). *Saint-Nicolas* (Rosnay).
Sancti Petri (Capella). *Saint-Pierre* (Paisy-Cosdon).
Sancti Petri Insulæ Germanicæ (Cœnobium). *Montier-la-Celle.*
Sancti Spiritus (Domus hospitalis). *Saint-Esprit (Hôpital du).*
Sancto Sidino (Duc Capelle versus Donon que dicuntur de). *Fermes (Les).*
Sanctum Sepulchrum; Sanctum Sepulchrum Canibleriense; Sanctum Sepulchrum de Sambleriis. *Villacerf.*
Sanctus Ægidius. *Saint-Gilles* (Troyes).
Sanctus Albinus. *Saint-Aubin.*
Sanctus Andræas de Villanova. *Saint-André-du-Châtelot.*
Sanctus Andreas; Sanctus Andreas juxta Cellam. *Saint-André.*
Sanctus Aper. *Saint-Ève.*
Sanctus Aventinus; Sanctus Aventinus prope Verrerias. *Saint-Aventin.*
Sanctus Balsemius. *Balsème.*
Sanctus Basolus. *Droupt-Saint-Bâle.*
Sanctus Benedictus; Sanctus Benedictus super Sequanam. *Saint-Benoît-sur-Seine.*
Sanctus Benedictus super Vannam; Sanctus Benedictus supra Vennam. *Saint-Benoît-sur-Vanne.*
Sanctus Bricius; Sanctus Brictius. *Éclance.*
Sanctus Christoforus; Sanctus Christophorus. *Saint-Christophe.*
Sanctus Desiderius. *Fermes (Les).*
Sanctus Desiderius. *Saint-Didier.*
Sanctus Desiderius versus Donon. *Fermes (Les).*
Sanctus Egidius; Egydius. *Saint-Gilles* (Brienne).
Sanctus Egidius apud Croncellos; Sanctus Egidius de Cronceaus; Sanctus Egidius Trecensis. *Saint-Gilles.*
Sanctus Eusebius; Sanctus Euzebius; Sanctus Eusigius. *Saint-Usage.*
Sanctus Fereolus; Sanctus Ferreolus. *Saulsotte (La).*
Sanctus Fidelius; Sanctus Fidolus. *Saint-Phal.*
Sanctus Flavitus; Sanctus Flavitus juxta Marine. *Saint-Flavit* (Marcilly).
Sanctus Flavitus de Villamauri, de Villamaura. *Saint-Flavit.*
Sanctus Gengulfus. *Saint-Gengoulph.*
Sanctus Georgius; Sanctus Georgius de Gannaio. *Saint-Georges-le-Petit.*
Sanctus Germanus de Linconio. *Saint-Germain.*
Sanctus Guinebaldus; Sanctus Guinebaudus. *Saint-Vinebaud.*
Sanctus Hilarius; Sanctus Hylarius. *Saint-Hilaire* (Romilly).
Sanctus Hylarius. *Saint-Hilaire* (Thiefrain).
Sanctus Hypolitus. *Saint-Hippolyte.*
Sanctus Jacobus; Sanctus Jacobus minor in Suburbio. *Trinité-Saint-Jacques (La).*
Sanctus Joannes de Bonavallo; Sanctus Johannes Bonevallis. *Saint-Jean-de-Bonneval.*
Sanctus Joannes in Castro; Sanctus Johannes de Castello. *Saint-Jean-en-Châtel.*
Sanctus Lebaudus. *Estissac.*
Sanctus Leo. *Saint-Lyé.*
Sanctus Leobaldus; Sanctus Leobaudus. *Estissac.*
Sanctus Leodegarius; Sanctus Leodegarius apud Monasteriolum Villam. *Saint-Léger-près-Troyes.*
Sanctus Leodegarius; Sanctus Leodegarius juxta Brenam; Sanctus Leodegarius subtus Brenam. *Saint-Léger-sous-Brienne.*
Sanctus Leodegarius; Sanctus Leodegarius subtus S. Margaretam. *Saint-Léger-sous-Margerie.*
Sanctus Lupentius; Sanctus Lupianus; Sanctus Lupus. *Somme-Fontaine-Saint-Lupien.*
Sanctus Lupus; Sanctus Lupus de Bouffignecio; Sanctus Lupus de Buffegneyo; Sanctus Lupus de Buffigneyo; Sanctus Lupus de Bufigniaco; Sanctus Lupus de Riveria Arducei; Sanctus Lupus juxta Ferreus. *Saint-Loup-de-Buffigny.*
Sanctus Lupus Trecensis; Sanctus Lupus Tracenssis. *Saint-Loup.*
Sanctus Martinus de Bocenaio, de Bocennay, de Bonssenayo, de Bossenaio, de Boucenayo, de Boussenayo,

de Bussenaio. *Saint-Martin-de-Bosscnay.*
Sanctus Martinus de Presscio. *Précy-Saint-Martin.*
Sanctus Martinus; Sanctus Martinus de Vineis, in Vineis, juxta muros Trecassinæ civitatis. *Saint-Martin-ès-Vignes.*
Sanctus Martinus in Areis. *Saint-Martin-ès-Aires.*
Sanctus Martinus; Sanctus Martinus juxta Verrerias. *Saint-Martin.*
Sanctus Martinus super Barbusiam. *Saint-Martin.*
Sanctus Medaldus; Sanctus Medardus; Sanctus Medardus Chemini; Sanctus Medardus in Otha. *Saint-Mards-en-Othe.*
Sanctus Memorius. *Saint-Mesmin.*
Sanctus Michael. *Saint-Michel* (Lirey).
Sanctus Michael. *Saint-Michel* (Lougeville).
Sanctus Michael. *Saint-Michel* (Saint-André).
Sanctus Michael. *Saint-Michel* (Villemoyenne).
Sanctus Michabel de Buris. *Saint-Michel.*
Sanctus Nabor; Sanctus Nabortus; Sanctus Navortius. *Saint-Nabord.*
Sanctus Nicholaus; Sanctus Nicolaus. *Chapelle-Saint-Nicolas* (*La*).
Sanctus Osegius. *Saint-Usage.*
Sanctus Parro. *Saint-Parres-lez-Vaudes.*
Sanctus Parre; Sanctus Parrius in Colle. *Saint-Parres-les-Tertres.*
Sanctus Parrus. *Saint-Parres* (la Saulsotte).
Sanctus Patroclus; Sanctus Patroclus in Colle. *Saint-Parres-les-Tertres.*
Sanctus Patroclus. *Saint-Parres* (la Saulsotte).
Sanctus Patroclus; Sanctus Patroclus juxta Capas; Sanctus Patroclus prope Vaudas. *Saint-Parres-lez-Vaudes.*
Sanctus Petrus de Bocenaio, de Bocennay, de Boucenaio, de Boussenay, de Boussenayo, de Bussenaio. *Saint-Pierre-de-Bossenay.*
Sanctus Petrus de Brolio. *Saint-Mesmin.*
Sanctus Petrus de Cella. *Montier-la-Celle.*
Sanctus Petrus de Dervo. *Pel-et-Der.*
Sanctus Petrus de Insulis. *Isle-Aumont.*
Sanctus Petrus in Pratis; Sanctus Petrus in Prato. *Saint-Pierre-aux-Bois.*
Sanctus Potamius. *Saint-Pouange.*
Sanctus Quintinus; Sanctus Quintinus Trecensis. *Saint-Quentin.*
Sanctus Remigius subtus Barbuisam, subtus Barbuisiam, subtus Barbusiam, super Barbuisiam. *Saint-Remy-sous-Barbuise.*
Sanctus Savinianus. *Rilly-Sainte-Syre.*
Sanctus Sidinus. *Saint-Didier.*
Sanctus Stephanus. *Saint-Étienne-sous-Barbuise.*
Sanctus Stephanus de Regniaco. *Saint-Étienne* (Rigny-le-Ferron).
Sanctus Stephanus subtus Barbuisiam, Barbusiam; Sanctus Stephanus super Barbuisiam. *Saint-Étienne-sous-Barbuise.*
Sanctus Sulpitius apud Osam. *Chapelle-d'Oze* (*La*).
Sanctus Theobaldus; Sanctus Theobaldus juxta Insulas; Sanctus Theobaudus; Sanctus Teotbaldus; Sanctus Teothbaudus. *Saint-Thibault.*
Sanctus Tullus; Sanctus Ulfus; Sanctus Ulphus. *Saint-Oulph.*
Sanctus Victor. *Saint-Victor* (le Mesnil-Saint-Père).
Sanctus Victor. *Saint-Victor* (Plancy).
Sanctus Vinebaldus; Sanctus Vinebaudus; Sanctus Vuilnebaudus; Sanctus Winebaldus; Sanctus Winebaudus. *Saint-Vinebaud.*
Sanctus Ylarius. *Saint-Hilaire* (Romilly).
Sanctus Ypolitus. *Saint-Hippolyte.*
Sancy. *Saint-Julien.*
Sandræ. *Serres.*
Sandri. *Cérès.*
Sangiacum. *Chennegy.*
Sanliet. *Saint-Lyé.*
Sansac. *Chansac.*
Sans-Charmes. *Champ-Charme.*
Sarey. *Cerès.*
Sarmasia. *Sermoise.*
Saturniac. *Saturniacus.*
Sauceie (La); Sauceite; Saucete. *Saulsotte* (*La*).
Sauceium; Sauceyum; Sauci. *Saulcy.*
Sault-de-la-Fondouere-a-Fez (Le). *Moulin-d'En-Bas-du-Château* (*Le*).
Sausotte (La); la Saussotte. *Saulsotte* (*La*).
Saute (La). *Réfroy* (*Le*).
Savere; Saverie. *Savières.*
Savoa; Savoya; Savoye. *Savoie.*
Scambium (Nemus quod vocatur). *Échange* (*Forêt de l'*).
Scelerie. *Scellières.*
Scelles. *Celles.*
Séant; Seant-en-Othe; Seante; Seantius; Seanz in Otha. *Bérulles.*
Secana. *Seine* (*La*).
Secey. *Sacey.*
Secillieres. *Scellières.*
Σεκοάνα; Secoannus. *Seine* (*La*).
Seeleres; Seelerie; Seelières. *Scellières.*
Sefondet (Le). *Ceffondez* (*Le*).
Segessera. *Bar-sur-Aube.*
Segona. *Seine* (*La*).
Seiancius; Seianz. *Bérulles.*
Seiche-Fontaine. *Sèche-Fontaine.*
Seiciacum. *Sacey.*
Seigne; Seignie. *Seine* (*La*).
Seilerie; Seillerie. *Scellières.*
Seine (La Vieille-); Seingne; Seinne. *Seine* (*La*).
Seint-Maart-en-Otthe. *Saint-Mards-en-Othe.*
Sela; Sele. *Celles.*
Seleres; Selerie. *Scellières.*
Selcs. *Celles.*
Selieres; Selirie. *Scellières.*
Selle. *Celles.*
Sellerie. *Scellières.*
Selvigny. *Soligny-les-Étangs.*
Semoignia; Semoignya; Semona; Semonia; Semoyne. *Semoine.*
Senceii (Villa). *Saint-Julien.*
Sennea. *Seine* (*La*).
Senonensis; Pagus Senonicus. *Sénonais* (*Le*).
Sequana; Sequanicum flumen. *Seine* (*La*).
Sercio; Serey; Serico. *Cerès.*
Sermasia. *Sermoise.*
Serra; Serre; Serros. *Cerès.*
Servel; Servelz. *Cervet.*
Servennium. *Servigny.*
Servet. *Cervet.*
Serviniacum. *Servigny.*
Seuant. *Bérulles.*
Sevriaci Villa. *Sivrey.*
Seyne (La). *Seine* (*La*).
Sicca Fons; Sicca Fontana; Siccus Fons. *Sèche-Fontaine.*
Sigillariæ; Sigilleriarum Insula; Sigillerie; Conventus Sigilleriensis; Sigillierie. *Scellières.*
Signe; Sigona; Siguna. *Seine* (*La*).
Silviniacus. *Servigny.*
Sivrei; Sivriacum villa; Sivriacus. *Sivrey.*
Soerys. *Soyers.*
Soiant. *Bérulles.*
Soicheville. *Sécheville.*
Soilleaux. *Souleaux.*
Solaines. *Soulaines.*

Soligni; Soligniacum; Soligninum; Soliniacum; *Soligny-les-Étangs.*
Sollania. *Soulaines.*
Solligny; Solliniacum ad Stagna. *Soligny-les-Étangs.*
Someval; Sommavallis. *Sommeval.*
Somme-Fontaine; Somme-Fontaines; Somme-Fontene. *Somme-Fontaine-Saint-Lupien.*
Sommevau; Sommevaulx; Sommevaux. *Sommeval.*
Sommus Fons. *Somme-Fontaine-Saint-Lupien.*
Soranceon; Sorenceon; Sorencon; Sorenthuoi. *Surançon.*
Sorme. *Orvin* (*L'*).
Sorme-Fontaine-Saint-Lupian. *Somme-Fontaine-Saint-Lupien.*
Sormont. *Surmont.*
Sorvanne. *Survanne.*
Soslaines. *Soulaines.*
Soubendon (Le); Soubredou. *Soubredon.*
Soublaines; Soubz-Laines; Soubz-Laine. *Soulaines.*
Soubz-l'Eaue. *Souleaux.*
Soubz-Ligny. *Souligny.*
Souillaud. *Souleaux.*
Soulaine. *Laine* (*La*).
Souleaux. *Souleaux.*
Souleines. *Soulaines.*
Soulene. *Laine* (*La*).
Soulenes; Soulenie. *Soulaines.*
Souligni. *Souligny.*
Souliguy. *Soligny-les-Étangs.*
Soullaignes. *Soulaines.*
Soulleaux. *Souleau.*
Sous-l'Aunoy. *Soulaunoy.*
Spinosus Mons. *Épiné* (*Mont*).
Spoy. *Spoix.*
Stabula. *Étape* (*L'*).
Stabulas. *Saint-Gervais et Saint-Protais.*
Stagno (Molendinum de). *Mardelle* (*La*).
Stoliciensis (Vicaria); Stolviacus; Stolvicus. *Étourvy.*
Storvilliers. *Torvilliers.*
Stoviacus. *Étourvy.*
Stratella; Strelic. *Étrelles.*
Strolvicus. *Étourvy.*
Sublana. *Laine* (*La*).
Sublana; Sublane; Sublene; Sublenne. *Soulaines.*
Subleigny; Subligneyacum; Subligniacum; Subligny; Subliniacum. *Souligny.*
Subvillana. *Soulaines.*
Suilliaus. *Souleaux.*
Sulaines. Suleines; *Soulaines.*
Suliniacum; Sulligny. *Souligny.*
Summa Fons; Summa Fontana; Summa Fontena. *Somme-Fontaine-Saint-Lupien.*
Summa Vallis. *Sommeval.*
Summe Fontainne; Summe Fontene. *Somme-Fontaine-Saint-Lupien.*
Summeval. *Sommeval.*
Summus Fons. *Somme-Fontaine-Saint-Lupien.*
Suranson; Sqrenson. *Surançon.*
Surmon. *Surmont.*
Survanna; Survanne. *Survanne.*
Susancon. *Surançon.*
Suwlene. *Soulaines.*
Suzamont (Molendinum de). *Suzemont.*
Suzancon. *Surançon.*
Suzannus Mons. *Montsuzain.*

T

Tables (Prieuré des). *Saint-Gervais et Saint-Protais.*
Taignières. *Tanières.*
Taillefer. *Cosdon* (Paisy).
Tainieres, Tainnieres; Taisnières. *Tanières.*
Tanelerie. *Thennelières.*
Tanieres. *Tanières.*
Tannaria (Molendini de). *Paresse* (*Moulin de*).
Tannelerie; Tanoclaria. *Thennelières.*
Tarable (Molendinum de). *Saint-Gervais et Saint-Protais.*
Targia. *Targe.*
Targy. *Turgy.*
Tartarats (Les). *Tartara* (*Le*).
Tasnerie. *Tanières.*
Taurorum (Vallis). *Thors.*
Tedors. *Liours.*
Tegularia. *Tuilerie* (*La*) (la Vendue-Mignot).
Teifren. *Thieffrain.*
Teilleium; Teliacum. *Motte-Tilly* (*La*).
Telous. *Thiélou* (*Le*).
Templarii. *Temple* (*Le*) (Saint-Julien).
Templi (Domus Fratrum milicie). *Temple* (*La Commanderie du*).
Templi (Fratres militie). *Temple* (*Le*). (Saint-Julien).
Templi Sancti Joannis (Præceptoria). *Temple* (*La Commanderie du*).
Tenalerie; Teneillieres; Teneleres; Tenelerie; Tenelieres; Tenelleres; Tenellerie; Tenellerye; Tenilleriæ; Tenillerie; Tenillieres; Tenilliers; Tennelerie; Tenneliere. *Thennelières.*
Ternodrinsis; Pagus Ternotensis. *Tonnerrois* (*Le*).
Terre-de-Saint-Vincent (La). *Riceys* (*Les*).
Thefrein. *Thieffrain.*
Thelous. *Thiélou* (*Le*).
Thenelerie; Thenelleriæ; Thenillerie. *Thennelières.*
Theulée; Theurée. *Teurée.*
Thiébourgeon. *Thiebergeon.*
Thielerre. *Tuilerie* (*La*) (Chaource).
Thilia. *Thil.*
Thilliacum. *Motte-Tilly* (*La*).
Thora; Thoriacum. *Thors.*
Thouan (Hermitage de). *Notre-Dame-de-Thouan.*
Thouen (Bois de). *Thouan* (*Bois de*).
Thuillerie (La). *Saint-Michel* (Saint-André).
Thuilou (Ru du). *Thiélou* (*Le*).
Thuisiacum. *Thuisy.*
Thureium; Thurey; Thureyum. *Saint-Benoît-sur-Seine.*
Thusiacum. *Thuisy.*
Tiberion. *Thiebergeon.*
Tieffraint; Tieffreain; Tieffreeim; Tiefraein; Tiesfrain. *Thieffrain.*
Til; Tilerie; Tilia; Tiliolus; Tilius. *Thil.*
Tilitum; Tilleium. *Motte-Tilly* (*La*).
Tilleius; Tilleolus; Tilles. *Thil.*
Tilleul-de-la-Ferme-des-Ormes (Le). *Ormes* (*Les*).
Tilli; Tillia. *Motte-Tilly* (*La*).
Tillia. *Thil.*
Tilliacum; Tillide; Tillidum. *Motte-Tilly* (*La*).
Tillus. *Thil.*
Tiney. *Teignes* (*Les*).
Tirevert (Moulin de). *Fouchy.*
Toam (Boscus de); Nemus de Toan. *Thouan* (*Bois de*).
Toire. *Thors.*
Tooude. *Trode* (*Bois de*).
Torceium; Torceium magnum; Torcey; Torceyum; Torci; Torciacum. *Torcy-le-Grand.*
Torci; Torciacum parvum. *Torcy-le-Petit.*
Tori; Toria. *Thors.*
Toriacum. *Saint-Benoît-sur-Seine.*
Tornieler. *Torvilliers.*
Tornoterinsis; Pagus Tornotrinsis. *Tonnerrois* (*Le*).
Torrente infirmorum (Molendini de). *Deux-Eaux* (*Les*).

de Bussenaio. *Saint-Martin-de-Bossenay.*
Sanctus Martinus de Presseio. *Précy-Saint-Martin.*
Sanctus Martinus; Sanctus Martinus de Vineis, in Vineis, juxta muros Trecassinæ civitatis. *Saint-Martin-ès-Vignes.*
Sanctus Martinus in Areis. *Saint-Martin-ès-Aires.*
Sanctus Martinus; Sanctus Martinus juxta Verrerias. *Saint-Martin.*
Sanctus Martinus super Barbusiam. *Saint-Martin.*
Sanctus Medaldus; Sanctus Medardus; Sanctus Medardus Chemini; Sanctus Medardus in Otha. *Saint-Mards-en-Othe.*
Sanctus Memorius. *Saint-Mesmin.*
Sanctus Michael. *Saint-Michel* (Lirey).
Sanctus Michael. *Saint-Michel* (Longeville).
Sanctus Michael. *Saint-Michel* (Saint-André).
Sanctus Michael. *Saint-Michel* (Villemoyenne).
Sanctus Michahel de Buris. *Saint-Michel.*
Sanctus Nabor; Sanctus Nabortus; Sanctus Navortius. *Saint-Nabord.*
Sanctus Nicholaus; Sanctus Nicolaus. *Chapelle-Saint-Nicolas* (*La*).
Sanctus Osegius. *Saint-Usage.*
Sanctus Parra. *Saint-Parres-lez-Vaudes.*
Sanctus Parre; Sanctus Parrius in Colle. *Saint-Parres-les-Tertres.*
Sanctus Parrus. *Saint-Parres* (la Saulsotte).
Sanctus Patroclus; Sanctus Patroclus in Colle. *Saint-Parres-les-Tertres.*
Sanctus Patroclus. *Saint-Parres* (la Saulsotte).
Sanctus Patroclus; Sanctus Patroclus juxta Capas; Sanctus Patroclus prope Vaudas. *Saint-Parres-lez-Vaudes.*
Sanctus Petrus de Bocenaio, de Bocennay, de Boucenaio, de Boussenay, de Boussenayo, de Bussenaio. *Saint-Pierre-de-Bossenay.*
Sanctus Petrus de Brolio. *Saint-Mesmin.*
Sanctus Petrus de Cella. *Montier-la-Celle.*
Sanctus Petrus de Dervo. *Pel-et-Der.*
Sanctus Petrus de Insulis. *Isle-Aumont.*
Sanctus Petrus in Pratis; Sanctus Petrus in Prato. *Saint-Pierre-aux-Bois.*
Sanctus Potamius. *Saint-Pouange.*
Sanctus Quintinus; Sanctus Quintinus Trecensis. *Saint-Quentin.*
Sanctus Remigius subtus Barbuisam, subtus Barbuisiam, subtus Barbusiam, super Barbuisiam. *Saint-Remy-sous-Barbuise.*
Sanctus Savinianus. *Billy-Sainte-Syre.*
Sanctus Sidinus. *Saint-Didier.*
Sanctus Stephanus. *Saint-Étienne-sous-Barbuise.*
Sanctus Stephanus de Regniaco. *Saint-Étienne* (Rigny-le-Ferron).
Sanctus Stephanus subtus Barbuisiam, Barbusiam; Sanctus Stephanus super Barbuisiam. *Saint-Étienne-sous-Barbuise.*
Sanctus Sulpitius apud Osam. *Chapelle-d'Oze* (*La*).
Sanctus Theobaldus; Sanctus Theobaldus juxta Insulas; Sanctus Theobaudus; Sanctus Teotbaldus; Sanctus Teothbaudus. *Saint-Thibault.*
Sanctus Tullus; Sanctus Ulfus; Sanctus Ulphus. *Saint-Oulph.*
Sanctus Victor. *Saint-Victor* (le Mesnil-Saint-Père).
Sanctus Victor. *Saint-Victor* (Plancy).
Sanctus Vinebaldus; Sanctus Vinebaudus; Sanctus Voilnebaudus; Sanctus Winebaldus; Sanctus Winebaudus. *Saint-Vinebaud.*
Sanctus Ylarius. *Saint-Hilaire* (Romilly).
Sanctus Ypolitus. *Saint-Hippolyte.*
Sancy. *Saint-Julien.*
Sandræ. *Serres.*
Sandri. *Cérès.*
Sangiacum. *Chennegy.*
Sanliet. *Saint-Lyé.*
Sansac. *Chansac.*
Sans-Charmes. *Champ-Charme.*
Sarey. *Cerès.*
Sarmasia. *Sermoise.*
Saturniac. *Saturniacus.*
Sauccie (La); Sauceite; Saucete. *Saulsotte* (*La*).
Sauceium; Sauceyum; Sauci. *Saulcy.*
Sault-de-la-Fondouere-a-Fez (Le). *Moulin-d'En-Bas-du-Château* (*Le*).
Sausotte (La); la Saussotte. *Saulsotte* (*La*).
Saute (La). *Réfroy* (*Le*).
Savere; Saverie. *Savières.*
Savoa; Savoya; Savoye. *Savoie.*
Scambium (Nemus quod vocatur). *Échange* (*Forêt de l'*).
Sceleric. *Scellières.*
Scelles. *Celles.*
Séant; Seant-en-Othe; Seante; Seantius; Seanz in Otha. *Bérulles.*
Secana. *Seine* (*La*).
Secey. *Sacey.*
Secillieres. *Scellières.*
Σεκοάνα; Secoannus. *Seine* (*La*).
Seeleres; Seelerie; Seelières. *Scellières.*
Sefondet (Le). *Ceffondez* (*Le*).
Segessera. *Bar-sur-Aube.*
Segona. *Seine* (*La*).
Seiancius; Seianz. *Bérulles.*
Seiche-Fontaine. *Sèche-Fontaine.*
Seiciacum. *Sacey.*
Seigne; Seignie. *Seine* (*La*).
Seilerie; Seillerie. *Scellières.*
Seine (La Vieille-); Seingne; Seinne *Seine* (*La*).
Seint-Maart-en-Otthe. *Saint-Mards-en-Othe.*
Sela; Sele. *Celles.*
Seleres; Selerie. *Scellières.*
Seles. *Celles.*
Selieres; Selirie. *Scellières.*
Selle. *Celles.*
Sellerie. *Scellières.*
Selvigny. *Soligny-les-Étangs.*
Semoignia; Semoignya; Semona; Semonia; Semoyne. *Semoine.*
Senceii (Villa). *Saint-Julien.*
Sennea. *Seine* (*La*).
Senonensis; Pagus Senonicus. *Senonais* (*Le*).
Sequana; Sequanicum flumen. *Seine* (*La*).
Sercio; Serey; Serico. *Cerès.*
Sermasia. *Sermoise.*
Serra; Serre; Serres. *Cerès.*
Servel; Servelz. *Cervet.*
Servennium. *Servigny.*
Servet. *Cervet.*
Serviniacum. *Servigny.*
Seuant. *Bérulles.*
Sevriaci Villa. *Sivrey.*
Seyne (La). *Seine* (*La*).
Sicca Fons; Sicca Fontana; Siccus Fons. *Sèche-Fontaine.*
Sigillariæ; Sigilleriarum Insula; Sigillerie; Conventus Sigillerienſis; Sigillierie. *Scellières.*
Signe; Sigona; Siguna. *Seine* (*La*).
Silviniacus. *Servigny.*
Sivrei; Sivriacum villa; Sivriacus. *Sivrey.*
Soerys. *Soyers.*
Soiant. *Bérulles.*
Soicheville. *Secheville.*
Soilleaux. *Souleaux.*
Solaines. *Soulaines.*

Soligni; Soligniacum; Soligninum; Soliniacum; *Soligny-les-Étangs.*
Sollania. *Soulaines.*
Solligny; Solliniacum ad Stagna. *Soligny-les-Étangs.*
Someval; Sommavallis. *Sommeval.*
Somme-Fontaine; Somme-Fontaines; Somme-Fontene. *Somme-Fontaine-Saint-Lupien.*
Sommevau; Sommevaulx; Sommevaux. *Sommeval.*
Sommus Fons. *Somme-Fontaine-Saint-Lupien.*
Soranceon; Sorenceon; Sorencon; Sorenthuoi. *Surançon.*
Sorme. *Orvin* (*L'*).
Sorme-Fontaine-Saint-Lupian. *Somme-Fontaine-Saint-Lupien.*
Sormont. *Surmont.*
Sorvanne. *Survanne.*
Soslaines. *Soulaines.*
Soubendon (Le); Soubredou. *Soubredon.*
Soublaines; Soubz-Laines; Soubz-Laine. *Soulaines.*
Soubz-l'Eaue. *Souleaux.*
Soubz-Ligny. *Souligny.*
Souillaud. *Soulcaux.*
Soulaine. *Laine* (*La*).
Souleaux. *Souleaux.*
Souleines. *Soulaines.*
Soulene. *Laine* (*La*).
Soulenes; Soulenie. *Soulaines.*
Souligni. *Souligny.*
Souligny. *Soligny-les-Étangs.*
Soullaignes. *Soulaines.*
Soulleaux. *Souleau.*
Sous-l'Aunoy. *Soulaunoy.*
Spinosus Mons. *Épiné* (*Mont*).
Spoy. *Spoix.*
Stabula. *Étape* (*L'*).
Stabulas. *Saint-Gervais et Saint-Protais.*
Stagno (Molendinum de). *Mardelle* (*La*).
Stoliciensis (Vicaria); Stolviacus; Stolvicus. *Étourvy.*
Storvilliers. *Torvilliers.*
Stoviacus. *Étourvy.*
Stratella; Strelic. *Étrelles.*
Strolvicus. *Étourvy.*
Sublana. *Laine* (*La*).
Sublana; Sublane; Sublene; Sublenne. *Soulaines.*
Subleigny; Subligneyacum; Subligniacum; Subligny; Subliniacum. *Souligny.*
Subvillana. *Soulaines.*
Suilliaus. *Souleaux.*
Sulaines. Suleines; *Soulaines.*
Suliniacum; Sulligny. *Souligny.*
Summa Fons; Summa Fontana; Summa Fontena. *Somme-Fontaine-Saint-Lupien.*
Summa Vallis. *Sommeval.*
Summe Fontainne; Summe Fontene. *Somme-Fontaine-Saint-Lupien.*
Summeval. *Sommeval.*
Summus Fons. *Somme-Fontaine-Saint-Lupien.*
Suranson; Surenson. *Surançon.*
Surmon. *Surmont.*
Survanna; Survanne. *Survanne.*
Susancon. *Surançon.*
Suwlene. *Soulaines.*
Suzamont (Molendinum de). *Suzemont.*
Suzancon. *Surançon.*
Suzannus Mons. *Montsuzain.*

T

Tables (Prieuré des). *Saint-Gervais et Saint-Protais.*
Taignières. *Tanières.*
Taillefer. *Cosdon* (Paisy).
Tainieres, Tainnieres; Taisnières. *Tanières.*
Tanelerie. *Thennelières.*
Tanieres. *Tanières.*
Tannaria (Molendini de). *Paresse* (*Moulin de*).
Tannelerie; Tanoclaria. *Thennelières.*
Tarable (Molendinum de). *Saint-Gervais et Saint-Protais.*
Targia. *Targe.*
Targy. *Turgy.*
Tartarats (Les). *Tartara* (*Le*).
Tasnerie. *Tanières.*
Taurorum (Vallis). *Thors.*
Tedors. *Liours.*
Tegularia. *Tuilerie* (*La*) (la Vendue-Mignot).
Teifren. *Thieffrain.*
Teilleium; Teliacum. *Motte-Tilly* (*La*).
Telous. *Thiélou* (*Le*).
Templarii. *Temple* (*Le*) (Saint-Julien).
Templi (Domus Fratrum milicie). *Temple* (*La Commanderie du*).
Templi (Fratres militie). *Temple* (*Le*). (Saint-Julien).
Templi Sancti Joannis (Præceptoria). *Temple* (*La Commanderie du*).
Tenalerie; Teneillieres; Teneleres; Tenelerie; Tenelieres; Tenelleres; Tenellerie; Tenellerye; Tenilleriæ; Tenillerie; Tenillieres; Tenilliers; Tennelerie; Tenneliere. *Thennelières.*
Ternodrinsis; Pagus Ternotensis. *Tonnerrois* (*Le*).
Terre-de-Saint-Vincent (La). *Riceys* (*Les*).
Thefrein. *Thieffrain.*
Thelous. *Thiélou* (*Le*).
Thenelerie; Thenelleriæ; Thenillerie. *Thennelières.*
Theulée; Theurée. *Teurée.*
Thiébourgeon. *Thiébergeon.*
Thielerre. *Tuilerie* (*La*) (Chaource).
Thilia. *Thil.*
Thilliacum. *Motte-Tilly* (*La*).
Thora; Thoriacum. *Thors.*
Thouan (Hermitage de). *Notre-Dame-de-Thouan.*
Thouen (Bois de). *Thouan* (*Bois de*).
Thuillerie (La). *Saint-Michel* (Saint-André).
Thuilou (Ru du). *Thiélou* (*Le*).
Thuisiacum. *Thuisy.*
Thureium; Thurey; Thureyum. *Saint-Benoît-sur-Seine.*
Thusiacum. *Thuisy.*
Tiberion. *Thiébergeon.*
Tieffraint; Tieffreain; Tieffreeim; Tiefraein; Tiesfrain. *Thieffrain.*
Til; Tilerie; Tilia; Tiliolus; Tilius. *Thil.*
Tilitum; Tilleium. *Motte-Tilly* (*La*).
Tilleius; Tilleolus; Tilles. *Thil.*
Tilleul-de-la-Ferme-des-Ormes (Le). *Ormes* (*Les*).
Tilli; Tillia. *Motte-Tilly* (*La*).
Tillia. *Thil.*
Tilliacum; Tillide; Tillidum. *Motte-Tilly* (*La*).
Tillus. *Thil.*
Tiney. *Teignes* (*Les*).
Tirevert (Moulin de). *Fouchy.*
Toam (Boscus de); Nemus de Toam. *Thouan* (*Bois de*).
Toire. *Thors.*
Tooude. *Trode* (*Bois de*).
Torceium; Torceium magnum; Torcey; Torceyum; Torci; Torciacum. *Torcy-le-Grand.*
Torci; Torciacum parvum. *Torcy-le-Petit.*
Tori; Toria. *Thors.*
Toriacum. *Saint-Benoît-sur-Seine.*
Tornieler. *Torvilliers.*
Tornoterinsis; Pagus Tornotrinsis. *Tonnerrois* (*Le*).
Torrente infirmorum (Molendini de). *Deux-Eaux* (*Les*).

Tors. *Thors.*
Torselz (Les Deux-). *Torcy-le-Grand, Torcy-le-Petit.*
Torta Via. *Trévois (Les).*
Tortenant. *Courtavant.*
Torte vie Molendini. *Pétal (Moulin).*
Torvilairum : Torviler ; Torvillare ; Torvillarium ; Torviller ; Torvilleria ; Torvillers ; Torvillier. *Torvilliers.*
Torvoie ; Torvoye. *Trévois (Les).*
Tourgey. *Turgy.*
Tourieres (Les). *Tourières.*
Toursvillers Tourvilliers. *Torvilliers.*
Traenna *Tranne.*
Traies. *Troyes.*
Traignel Trainellum ; Traisnel ; Traynel. *Trainel.*
Trambeleium ; Trambleium ; Trambletum ; Trambley ; Trambleyum ; Trambloi ; Trambloy. *Tremblay (Le).*
Trana. *Tranne.*
Trancault-le-Repos ; Trancolium. *Trancault.*
Trancium ; Tranna ; Tranner. *Tranne.*
Tranquault-le-Repos ; Tranquaut ; Tranqueiel ; Tranqueil ; Tranquel ; Tranquillum ; Transcolium ; Transcolyum Transquault ; Transquolium. *Trancault.*
Tranus ; Trayme. *Tranne.*
Traynel. *Trainel.*
Trebleium. *Tremblay (Le).*
Trecæ. *Troyes.*
Trecasinus (Pagus). *Tricasses (Les).*
Trecassense oppidum ; Urbs, civitas Trecassina. *Troyes.*
Trecassinum (Territorium). *Tricasses (Les).*
Trecassis ; Trecassium civitas. *Troyes.*
Trecatensis (Pagus). *Tricasses (Les).*
Treche. *Troyes.*
Trecheri. *Tricherey.*
Treci. *Troyes.*
Tregnel. *Trainel.*
Treiciarum (Urbs). *Troyes.*
Treignel ; Treingnel ; Treinnel. *Trainel.*
Tremblai ; Trembloy. *Tremblay (Le).*
Trena *Tranne.*
Trenbleium. *Tremblay (Le).*
Trenelle. *Trainel.*
Trenna ; Trenne. *Tranne.*
Tresnel. *Trainel.*
Treucæ. *Troyes.*
Trevilliers. *Torvilliers.*
Trévois (Moulin des). *Pétal (Moulin).*
Trevoulx ; Trevoye. *Trevois (Les).*
Treynel ; Triagnel ; Triagnellum ; Triagnum ; Triagnium ; Triaignel ; Triagnel ; Trianellum ; Triangellum ; Triangnel ; Triangnellum Trianglerum ; Trianguellum Triangulum ; Triannel ; Triannellum *Trainel.*
Τριχάσιοι ; Tricassæ Tricasses Tricassini ; Tricassinum Solum Tricassinus Ager, Pagus. *Tricasses (Les).*
Trichepot. *Torchepot.*
Tricherei ; Tricheri ; Trichery. *Tricherey.*
Tricorum (Augusta). *Troyes.*
Triegnel ; Trieignel Triennel. *Trainel.*
Trifloire (Le). *Réfroy Le).*
Trignellium Trignellum. *Trainel.*
Trigny. *Tragny.*
Trinel ; Trinel-lez-Nogent-sur-Seine ; Tringuel *Trainel.*
Trinité La). *Hôpital de la Trinité.*
Trinité-aux-Bois (La). *Bons-Hommes (Les).*
Trinité-lez-Troies (La). *Trinité-Saint-Jacques La).*
Trinquolium. *Trancault*
Troan ; Troancium Troancium magnum *Trouan-le-Grand.*
Troancium parvum Troaneum parvum *Trouan-le-Petit.*
Troannum Troant ; Troantiu *Trouan-le-Grand.*
Trochiniaca Curtis. *Saint-Léger-sous-Margerie.*
Troci de S. Basolo. *Droupt-Saint-Bâle.*
Troda. *Trode (Bois de).*
Trode. *Villy-en-Trode.*
Troennum. *Trouan-le-Grand.*
Trohouda. *Trode (Bois de).*
Trois Vaucouards (Les). *Vaucouard-les-Trois-Maisons.*
Tronché (Le). *Tronche (La).*
Tronchoi. *Tronchois Bois du).*
Troode ; Troouda. *Trode (Bois de).*
Trouancium ; Trouancium magnum. *Trouan-le-Grand.*
Trouancium parvum ; Trouantium parvum. *Trouan-le-Petit*
Troude. *Trode Bois de).*
Trovantium. *Trouan-le-Grand.*
Troyes-sur-Seine. *Troyes.*
Truantium magnum. *Trouan-le-Grand.*
Truantium parvum. *Trouan-le Petit.*
Truchot. *Pruchot.*
Truchots (Les). *Truchot (Le).*
Truen-le-Petit. *Trouan-le-Petit.*
Tuillerie (La). *Maurepaire (La Tuilerie-).*
Tuisi ; Tuisiacum ; Tuisium Tuissi. *Thuisy.*
Turée ; Turot. *Teurée.*
Turgeius ; Turigeius. *Turgy.*
Turre Trecarum (Molendini qui sunt sub). *Tour (Moulin de la).*
Turrigenæ. *Turgy.*
Tusiacum. *Thuisy.*
Tyl : Tylia. *Thil.*
Tylliacum. *Motte-Tilly (La).*

U

Ulmeio (Nemus de). *Ormoi (Bois d').*
Ulmelli. *Ormeaux Les).*
Ulmeto (Grangia de). *Ormets (Les).*
Ulmi ; Ulmo. *Ormes (Les).*
Ulmoi. *Ormoi (Bois d').*
Ulmus. *Ormeau (L').*
Ultra Albam Ultra aquam Albe : Ultra pontem Alb. *Outre-Aube.*
Umbrois (Les). *Ombrois (Les).*
Unavilleium ; Unelvile. *Unienville.*
Ungio. *Onjon.*
Unicivilla Univilla ; Univille ; Unyville. *Unienville.*
Ureville ; Urivilla. *Urville.*
Urmentio. *Armançon (L').*
Urpilers. *Verpillières.*
Urrevilla. *Urville.*
Ursa. *Ource (L').*
Ursariorum (Molendina). *Meldançon.*
Ursi Villa. *Virloups.*
Urvile ; Urvilla. *Urville.*

V

Vaallans et Sainct-George. *Vallant-Saint-Georges.*
Vacelle. *Vassaules (Les).*
Vacharia. *Vacherie (La)* (Clérey).
Vachereeium. *Vauchassis.*
Vacheria. *Vacherie (La)* (Clérey).
Vacheria. *Vacherie (La)* (Lentilles).
Vacheria. *Vacherie (La)* (Troyes).
Vacherie-sous-Isles (La). *Vacherie (La)* (Clérey).
Vade. *Vaudes.*
Vadepasso *Vaupoisson.*
Vadez. *Vaudes.*
Vadipasson ; Vadipassouis. *Vaupoisson.*
Vadivassalis (Domus). *Vassaules (Les).*
Vadoposso ; Vadum Passionis ; Vadum Passonis. *Vaupoisson.*
Vagneium ; Vagni ; Vagniacum. *Voigny.*
Vailivre. *Vallière-la-Rivour.*
Vailli ; Vailliacum. *Vailly.*
Vaisia. *Vouises (Les).*

Valans; Valans Saint-Jorge; Valant. *Vallant-Saint-Georges.*
Valantigni; Valantigniacum; Valantigny. *Valentigny.*
Valantium; Valanz. *Vallant-Saint-Georges.*
Valaurs. *Valours.*
Valbertain *Villebertin.*
Valcharceium Valcharceyum; Valcharci; Valcharcis; Valcharti. *Vauchassis.*
Valco; Valcon. *Volcon.*
Valdemange. *Vaudemanche.*
Valdior *Valroy.*
Valée. *Vallée* (Bercenay-en-Othe).
Valée des Chenottes (La). *Chenettes* (*Les*).
Valeia. *Avalleur.*
Valencium; Valencynn. *Vallant-Saint-Georges.*
Valeno. *Balnot.*
Valentignei; Valentigneum; Valentigneyum; Vale tigni Valentigniacum; Valentineium Valentiniacum; Valentinianum *Valentigny.*
Valentium. *allant-Saint-Georges.*
Valere. *Vallières.*
Valeri. *Villery.*
Valerie; Villa Valeris. *Vallières.*
Valesmince. *Vaussemain.*
Valest. *Vallée* (Bercenay-en-Othe).
Valete (La). *Vallotte* (*La*).
Valeur; Valeure; Valeyre. *Avalleur.*
Valiere. *Vallières.*
Valièvre. *allièvre-la-Rivour.*
Vallans Valla t. *Vallant-Saint-Georges.*
Vallantigny. *Valentigny.*
Vallantium; Vallanum. *Vallant-Saint-Georges.*
Vallée. *Vallees* (*Les*).
Vallée de Gloire (La). *Vallées* (*Les Grandes-*).
alleia. *Avalleur.*
Valleiacum. *Vailly.*
Vallentigneyum; Vallentigny. *Valentigny.*
Vallette (La). *Valette* (*La*).
Valleure; Valleya. *Avalleur.*
Valleyum. *Vailly.*
Val-l'Hermite. *Val-Hermite* (*Le*).
Valliacum. *Vailly.*
Val-Libre (Le). *Estissac.*
Vallis. *Vaudes.*
Vallis Carcis; Vallis Charci. *Vauchassis.*
Vallis de Losenges. *Val-de-Losanges* (*La*).
Vallis de Pars; Vallis de Passu. *Vaudepart.*
Vallis Gisana; Vallis Jusana. *Vaujuraine.*
Vallisparsorum; Vallis Passon; Vallis Passuum. *Vaudepart.*
Vallis Pueti; Vallis Putei; Vallis Puteum. *Vautrepuis.*
Vallis que vocatur Bretenensis. *Vallée.*
Vallis Susenayn. *Valsuzenay.*
Vallis Vinearum (Moniales). *Val-des-Vignes* (*Le*).
Vallours. *Valours.*
Valmorin. *Villemoiron.*
Valoire. *Avalleur.*
Valoncon. *Volcon.*
Valoriæ. *Avalleur.*
Valotte (La). *Vallotte* (*La*).
Val-sur-Zeneth; Valsuzeneth. *Valsuzenay.*
Valuvria. *Avalleur.*
Vana. *Vanne* (*La*).
Vanage (Le). *Vannage* (*Le*).
Vandeperre; Vandeuvra; Vandœuvre; Vandopera; Vandoperia; Vandoperosum Castrum; Vandueuvre; Vanduevre. *Vendeuvre-sur-Barse.*
Vanlai: Vanlaium; Vanlaye; Vanlayum; Vanllaium; Venleium. *Vanlay.*
Vanna. *Vanne.*
Vanna. *Vanne* (*La*).
Vanna Trecensis. *Vannes-Tranchines* (*Les*).
Vannes. *Vanne* (*La*).
Vannes. *Vanne* (*La*) (les Bordes).
Vannes Tricassines; Vannes Troissines. *Vannes-Tranchines* (*Les*).
Varnonvillare Varnonvilliers; Varnovillare; Varnunvilliers. *Vernonvilliers.*
Varricort; Varricuria. *Verricourt.*
Vascognia; Vascognya; Vasconia. *Vaucogne.*
Vasseux (Les). *Vasseurs* (*Les*).
Vassols (Les). *Vassaules* (*Les*).
Vasteble. *Plessis-Gilebled* (*Le*).
Vau. *Vaux.*
Vaubercei; Vaubernes; Vaubrecei. *Vaubercey.*
Vaucharceium; Vaucharceys; Vaucharceyum; Vaucharchi; Vaucharchies Vaucharci Vaucharciis; Vaucharcis Vaucharcix Vaucharraz; Vaucharsi. *Vauchassis.*
Vauchemin. *Vaussemain.*
Vaucheronvilliers Vauchonvillarium: Vauchoviler *Vauchonvilliers.*
Vaucongne. *Vaucogne.*
Vaudæ; Vaude. *Vaudes.*
Vaugelai; Vaugelay; Vaugelet. *Vaugele.*
Vaujulaines. *Vaujuraine.*
Vaujuré. *Vaujure.*
Vaujureine; Vaujurennes. *Vaujuraine.*
Vaulcharsis. *Vauchassis.*
Vaulchonvilliers. *Vauchonvilliers.*
Vaulcongne. *Vaucogne.*
Vauldes. *Vaudes.*
Vauldreux. *Valdreux* (*Le*).
Vauljurannes. *Vaujuraine.*
Vaulsemain *Vaussemain.*
Vaulz Passiem *Vaupoisson.*
Vaumienne. *oie Mienne.*
Vaumor: Vau onnea *Vaumoncœur.*
Vaupillerie. *Verpillières.*
Vau-Susanne; Vaususannain; Vaususenain; Vausuzenain. *Valsuzenay.*
Vauves. *Voves.*
Vaux. *Vau* (*Le*).
Vaux-Puits. *Vautrepuis.*
Vegni: Vegniacum; Veigniacum. *Voigny.*
Velenesse. *Villenauxe.*
Velenesse. *Villenesse.*
Veleri. *Villery.*
Veletart. *Villetard.*
Velleri; Vellery. *Villery.*
Velnai. *Vanlay.*
Velonesse. *Villenauxe.*
Velonissa. *Villenesse.*
Vena; Veneda; Venena; Veneta. *Vanne* (*La*).
Venda Mignoti juxta Tegularium. *Vendue-Mignot* (*La*).
Venderevensis Villa); Vendoara; Vendoberum Vendœuvres; Vendopera: Vendoperanse Castrum; Vendopere: Vendoperium Vendoprum; Vendovera. *Vendeuvre-sur-Barse.*
Vendue (Bois de la). *Beauregard* (*Bois de*).
Vendues-Mignot; Vendumignot. *Vendue-Mignot* (*La*).
Vendueyres. *Vendeuvre-sur-Barse.*
Veniacum. *Voigny.*
Venlaium; Venlayum. *Vanlay.*
Venna; Venne. *Vannes.*
Venniacum. *Voigny.*
Vente-Mignot (La). *Vendue-Mignot* (*La*).
Ventes-Fontaines (Les). *Vendues-Fontaines* (*Les*).
Veopasson. *Vaupoisson.*
Ver. *Vert.*
Vera. *Voire* (*La*).
Verdemet; Ver-de-Mey. *Vert-de-Mai.*
Verdien. *Verdun.*

Vererie. *Verrières.*
Veria. *Voire* (*La*).
Veriacum Villa. *Virey-sous-Bar.*
Vericourt. *Verricourt.*
Verières. *Verrières.*
Vermoyse. *Vermoise.*
Vernon. *Bernon.*
Vernou-Fait. *Vernon-Fays.*
Verpilere Verpilerie; Verpilières; Verpilleria; Verpillerie. *Verpillières.*
Verre. *Vert.*
Verrerie. *Verrières.*
Verricour; Verricuria. *Verricourt.*
Verrie. *Verrières.*
Versol. *Verseuil.*
Vespertilliæ. *Verpillières.*
Veuloy. *Vaulay.*
Vevres. *Voieres.*
Via Aspera. *Vidpres-le-Grand.*
Via Domange; Via Domenche; Via Domenchia; Via Domenge; Via Dominica; Via Dominicha. *Vaudemanche.*
Viapera; Viappres; Viâpre-le-Grand; Viapres Aspera; Viaspera magna. *Vidpres-le-Grand.*
Viaspera parva. *Vidpres-le-Petit.*
Viasperum; Viaspra magna. *Vidpres-le-Grand.*
Viaspra parva. *Vidpres-le-Petit.*
Viaspre. *Vidpres-le-Grand*
Viaspre-le-Petit. *Vidpres-le-Petit.*
Viaspres-le-Grand. *Vidpres-le-Grand.*
Viaspres-le-Petit *Vidpres-le-Petit.*
Viasprum. *Vidpres-le-Grand*
Victriacum; Victry-le-Croise; Victry-le-Croisey. *Vitry-le-Croisé.*
Vicus Asper. *Vidpres-le-Grand.*
Vicus Juliani. *Saint-Julien.*
Vicus Paludosus. *Maraye-en-Othe.*
Videliacum. *Villy-en-Trode.*
Vielaine; Velaines Vieleynes; Vielz-Laines; Vielz-Lainne; Vielz-Laynes. *Vielaines.*
Vienna. *Vienne* (*La*).
Viera; Vigera: Vigere. *Voire* (*La*).
Vigne-Gervaise (La). *Vigne* (*La*).
Vignellum. *Vinets.*
Vignes. *Vigne.*
Vignets. *Vinets.*
Vignieres. *Viriers.*
Vigora. *Voire* (*La*).
Vilare Radonis. *Radonvilliers.*
Vile. *Ville-sous-la-Ferté.*
Vile. *Ville-sur-Terre.*
Vile Arcel. *Riancey.*
Vile-au-Bois (La). *Ville-au-Bois-lez-Vendeuvre* (*La*).
Vilebasot. *Villebarot.*
Vilebertain. *Villebertin.*
Vilectart. *Villetard.*
Vile-Hardouyn; Vile-Harduin. *Villehardouin.*
Vilemaurum. *Villemaur.*
Vilemerel. *Villemereuil.*
Vilemoiron; Vilemoirum; Vilemoirum. *Villemoiron.*
Vilemor. *Villemaur.*
Vilemoron. *Villemoiron.*
Vilenesse. *Villenesse.*
Vileneve (La). *Villeneuve-au-Chêne* (*La*).
Vilenove. *Villeneuve-au-Châtelot* (*La*).
Vilenueve. *Villeneuve-au-Chêne* (*La*).
Vilepart. *Villepart.*
Viler. *Temple* (*Le*).
Viler. *Villiers-le-Bois.*
Viler-Adam *Villadin.*
Vilercel. *Riancey.*
Vilereta; Vileretum. *Villeret.*
Vileros; Vilerous; Vileroux. *Virloups.*
Vilers. *Temple* (*Le*).
Vilers. *Villiers-aux-Choux.*
Vilers juxta Verrerias. *Temple* (*Le*).
Vilers juxta Voenon. *Villiers.*
Vilers prope Manantum sita. *Villy-en-Trode.*
Vile-sur-Terre. *Ville-sur-Terre.*
Viletard. *Villetard.*
Vilette. *Villette.*
Villa. *Ville-sous-la-Ferté.*
Villa. *Ville-sur-Arce.*
Villa ad Boscum; Villa ad Boscum supra Amanciam; Villa ad Nemus. *Ville-au-Bois-lez-Vendeuvre* (*La*).
Villa Arduini. *Villehardouin.*
Villa-au-Boys. *Ville-au-Bois-lez-Vendeuvre* (*La*).
Villa Barri. *Baroville.*
Villa Basot. *Villebarot.*
Villa Bertini. *Villebertin.*
Villacerf. *Riancey.*
Villacerf. *Villecerf* (Messon).
Villacervorum. *Villacerf.*
Villa Cestini; Villa Chestini; Villachet: Villachetin. *Villechétif.*
Villadain. *Villadin.*
Villa de Chimino juxta Voonon. *Villeneuve-au-Chemin.*
Villa de subtus Firmitatem. *Ville-sous-la-Ferté.*
Villa-Domange. *Vaudemanche.*
Villa-Episcopi. *Villevoque.*
Villa-Hardo; Villa Hardoini; Ville Hardoyn. *Villehardouin.*
Villaines. *Vielaines.*
Villa-Lupi. *Villeloup.*
Villa Lupi. *Vireloup* (Les Bordes).
Villa Luporum. *Villeloup.*
Villa Luporum. *Virloups.*
Villa Marcho. *Villy-le-Maréchal.*
Villa Maroil; Villa Maruil. *Villemereuil.*
Villa Mauri. *Villemaur.*
Villa Mauriana; Villa Maurianus; Villa Mauroni. *Villemoiron.*
Villamaurorum; Villamaurum. *Villemaur.*
Villa Media; Villa Mediana. *Villemoyenne.*
Villa Meruel; Villa Meruli. *Villemereuil.*
Villa Moreyn; Villa Moriana: Villa Morini; Villamorinus; Villamorum: Villamoron; Villa Moroni: Villa Moronium. *Villemoiron.*
Villa Mori. *Villemaur.*
Villa Mortis. *Villemaur.*
Villanaux Villanauxa. *Villenauxe.*
Villa Nemoris. *Ville-au-Bois-lez-Soulaines* (*La*).
Villa Nemoris. *Ville-au-Bois-lez-Vendeuvre* (*La*).
Villanissa; Villanixa. *Villenauxe.*
Villa Nova. *Villeneuve* (Bar-sur-Seine).
Villa Nova. *Villeneuve* Villemoyenn).
Villa Nova. *Villeneuve-au-Châtelot* (*La*).
Villanova. *Villeneuve-au-Chêne* (*La*).
Villa Nova. *Villeneuve-aux-Riches-Hommes.*
Villanova ad Castelletum. *Villeneuve-au-Châtelot* (*La*).
Villanova ad Cheminum. *Villeneuve-au-Chemin.*
Villanova ad divites Homines. *Villeneuve-aux-Riches-Hommes.*
Villa Nova ad Quercum. *Villeneuve-au-Chêne* (*La*).
Villanova cum Castelleto; Villanova de Castello. *Villeneuve-au-Châtelot* (*La*).
Villa Nova de Chemino. *Villeneuve-au-Chemin.*
Villanova Divitum; Villanova divitum Hominum. *Villeneuve-aux-Riches-Hommes.*
Villanova juxta Capas. *Villeneuve* (Villemoyenne).
Villa Nova juxta Castelet de Pont; Villanova juxta Castelletum; Villa Nova juxta Pontes. *Villeneuve-au-Châtelot* (*La*).
Villanova juxta Villam mediam. *Villeneuve* (Villemoyenne).
Villa Nova parva divitum Hominum. *Villeneuve-aux-Riches-Hommes.*
Villanova prope Barrum; Villanova

subtus Barrum super Secanam. *Villeneuve* (*La*) (Bar-sur-Seine).
Villanoxa. *Villenauxe.*
Villa partis. *Villepart.*
Villaradonis. *Radonvilliers.*
Villarcel. *Riancey.*
Villare. *Villiers-Herbisse.*
Villare; Villare in Boscho; Villare in Bosco. *Villiers-le-Bois.*
Villare juxta Herbitiam. *Villiers-Herbice.*
Villare Magnout. *Malminoux.*
Villare Radonis. *Radonvilliers.*
Villare secus Verrerias. *Temple* (*Le*).
Villare Ursi. *Virloups.*
Villares. *Villiers-Herbice.*
Villares. *Villy-en-Trode.*
Villares prope Herbiciam. *Villiers-Herbice.*
Villaretum. *Villeret.*
Villariacus. *Villery.*
Villariade. *Villadin.*
Villa saura Terra; Villa sero Terre; Villa sore Terre; Villa Soterra. *Ville-sur-Terre.*
Villa sub Firmitate; Villa subtus Firmitatem. *Ville-sous-la-Ferté.*
Villa super Arche; Villa super Archiam; Villa super Arciam; Villa super Artiam. *Ville-sur-Arce.*
Villa super Terram. *Ville-sur-Terre.*
Villa Tarda; Villa Tardi. *Villetard.*
Villa Ursi. *Virloups.*
Villaute (La). *Villette* (*La*) (Quincey).
Villavoca. *Villevoque.*
Ville. *Ville-sous-la-Ferté.*
Ville. *Ville-sur-Terre.*
Ville Arces. *Ville-sur-Arce.*
Ville-au-Der (La); la Ville-aux-Bois-lez-Vendœuvres. *Ville-au-Bois-lez-Vendeuvre* (*La*).
Villebertain; Villebertainum. *Villebertin.*
Ville-Cerf. *Villecerf* (Messon).
Villeferon. *Rigny-le-Ferron.*
Villefeure; Villefuere; Villefuerre. *Villefèvre.*
Ville-Hardoyn. *Villehardouin.*
Villeium. *Villy-le-Maréchal.*
Villeladain. *Villadin.*
Ville-les-Chaast. *Chaast.*
Villeloups; Villeloux. *Villeloup.*
Villeloups; Villelous-lès-Ylles. *Virloups.*
Ville-lu-Mareschaut. *Villy-le-Maréchal.*
Villemahu. *Villemaheu.*
Villemaur (Bois de). *Maison-Neuve.*
Villemaure. *Villemaur.*
Villemayenne; Villemeanne; Villemeayne; Villemeenne; Villemeine. *Villemoyenne.*
Villemerail; Villemerellum; Villemereul; Villemeruel. *Villemereuil.*
Ville-Miene. *Villemoyenne.*
Villemiene; Villemienne. *Villemienne.*
Villemoienne. *Villemoyenne.*
Villemoiron-en-Othe. *Villemoiron.*
Villemont (Faubourg). *Coque* (*La*).
Villemor. *Villemaur.*
Villemorie; Villemorienne. *Villemorien.*
Villemoron. *Villemoiron.*
Villemort; Villemort-en-Otte. *Villemaur.*
Villemorun. *Villemoiron.*
Villemoyayne. *Villemoyenne.*
Villenauxe-la-Grand; Villenauxe-la-Grande. *Villenauxe.*
Villeneufve. *Villeneuve* (*La*) (Bar-sur-Seine).
Villeneufve. *Villeneuve* (Villemoyenne).
Villeneufve, près de l'Église de Chaource. *Chaource.*
Villeneufve-au-Chastelot; Villeneuve-au-Chastellot. *Villeneuve-au-Châtelot* (*La*).
Villeneufve-au-Chemin. *Villeneuve-au-Chemin.*
Villeneufve-aux-Riches-Hommes. *Villeneuve-aux-Riches-Hommes.*
Villeneufve-Mesgrigny (La). *Villeneuve-au-Chêne* (*La*).
Villeneuve. *Chaource.*
Villeneuve. *Neuville-sur-Seine.*
Villeneuve-aux-Bois. *Ville-au-Bois-lez-Vendeuvre* (*La*).
Villeneuve-aux-Riches-Homes. *Villeneuve-aux-Riches-Hommes.*
Villeneuve-dessus-Bar-sur-Seine. *Villeneuve* (*La*) (Bar-sur-Seine).
Villeneuve-Mesgrigny (La). *Villeneuve-au-Chêne* (*La*).
Villeneuve-sur-la-Rivière-de-Seine. *Villeneuve* (*La*) (Bar-sur-Seine).
Villenoce. *Nauxe* (*La*).
Villenoce; Villenoce-la-Grande; Villenosse; Villenoxe-la-Grande. *Villenauxe.*
Villenossa; Villenosse. *Villenesse.*
Villenove. *Villeneuve-au-Châtelot* (*La*).
Villenoxe; Villenoxe-la-Grande. *Villenauxe.*
Villenoxe-la-Petite. *Dival.*
Villen-sur-Bar. *Villeneuve* (*La*) (Bar-sur-Seine).
Villepart (Parvum). *Villepart-le-Petit.*
Villepart-lez-Troyes; Villepat. *Villepart.*
Villerceium; Villercel. *Riancey.*
Villercel. *Villecerf* (*Faux-Villecerf*).
Villerest; Villeretum; Villerez. *Villeret.*
Villeri. *Villery.*
Villeria super Herbitiam; Villeriæ. *Villiers-Herbice.*
Villeros; Villeroux. *Villeloup.*
Villers. *Temple* (*Le*).
Villers. *Villiers* (*Droupt-Saint-Bâle*).
Villers; Villers-en-Hod; Villers-lez-Troude. *Villy-en-Trode.*
Villers-le-Bois. *Villiers-le-Bois.*
Villers-Mareschal. *Villy-le-Maréchal.*
Villers-souz-la-Fertè. *Ville-sous-la-Ferté.*
Ville-seur-Arce. *Ville-sur-Arce.*
Ville sos Terre. *Ville-sur-Terre.*
Ville-soubz-Laffertez. *Ville-sous-la-Ferté.*
Ville sub Terre. *Ville-sur-Terre.*
Villeta. *Villette.*
Villetart. *Villetard.*
Villete-de-lez-Quincy. *Villette* (*La*).
Villette-les-Arcyes. *Villette.*
Villeus. *Villeloup.*
Villevaucque; Villevesque. *Villevoque.*
Villey-Entrode; Villey-en-Trosde. *Villy-en-Trode.*
Villeyum. *Villy-le-Maréchal.*
Villeyum in Trode. *Villy-en-Trode.*
Villeyum Marescalli. *Villy-le-Maréchal.*
Villiacum. *Villy-en-Trode.*
Villiacum; Villiacum Marescalle; Villiacum Marescalli. *Villy-le-Maréchal.*
Villi-aux-Bois. *Villy-le-Bois.*
Villi-en-Troode. *Villy-en-Trode.*
Villier. *Villiers* (Gyé-sur-Seine).
Villiers-en-Tooude. *Villy-en-Trode.*
Villiers-les-Herbices. *Villiers-Herbice.*
Villiers-lez-Verrières. *Temple* (*Le*).
Villiers-Merderay; Villiers-sous-Praslain. *Villiers-sous-Praslin.*
Villiers-sur-Herbisse. *Villiers-Herbice.*
Villonissa; Villonixa; Villonixa magna; Villonoxa. *Villenauxe.*
Villotte. *Villette.*
Villoup. *Villeloup.*
Villy. *Villy-en-Trode.*
Villy. *Villy-le-Maréchal.*
Villy-en-Troude. *Villy-en-Trode.*
Vilonissa. *Villenauxe.*
Vindovera; Vindovrium. *Vendeuvre-sur-Barse.*
Vincellum; Vinel; Vinella; Vinellum; Vinelz; Vineolum; Vinest; Vineti; Vinetiæ; Vinetum. *Vinets.*
Vipasson. *Vaupoisson.*
Vireium. *Virey-sous-Bar.*
Vireloup. *Villeloup.*
Vireloup. *Virloups.*

Viriaco Vico; Virriaco Vico. *Virey-sous-Bar.*
Visneel; Visneelum. *Vinets.*
Visnil. *Voigny.*
Vitray-sous-Bar. *Virey-sous-Bar.*
Vitre; Vitreium; Vitres; Vitrey-le-Croisey: Vitreyum; Vitreyum Cruce signatum; Vitrez; Vitri; Vitriacum. *Vitry-le-Croisé.*
Vivarie: Viverie; Vivers. *Viviers.*
Vocratus. *Vougrey.*
Vodemenche. *Vaudemanche.*
Vodes. *Vores.*
Voedemenge. *Vaudemanche.*
Voenom. *Vosnon.*
Voepasson. *Vaupoisson.*
Vofve (La). *Vove (La).*
Voigni: Voigniacum. *Voigny.*
Voipasson. *Vaupoisson.*
Voiselle: Voisellemont. *Oisellemont.*
Voix passon: Voix poisson. *Vaupoisson.*
Volva. *Vove (La).*
Voonon. *Vosnon.*
Vosmin; Vossemin. *Vaussemain.*
Voucours (Les). *Vaucouard.*
Voulgrey. *Vougrey.*
Voyemienne: Voyemoyenne. *Voie Mienne.*
Vuaberce: Vuaberceium. *Vaubercey.*
Vualeure: Vualeuria; Vualivre. *Vallièvre-la-Rivour.*
Vullaines; Vullaines-sur-Vannes. *Vulaines.*
Vulno. *Vosnon.*
Vulpelerie: Vulpellerie; Vulpilerie: Vulpillarie: Vulpillerie *Verpillières.*

W

Waberceyum; Wabercies. *Vaubercey.*
Waigni. *Voigny.*
Wailieure. *Vallièvre-la-Rivour.*
Waisia. *Vouises (Les).*
Walberceium: Walberci. *Vaubercey.*
Walchviler. *Vauchonvilliers.*
Waleura: Waleuvria: Vadum Walevrie. *Vallièvre-la-Rivour.*
Walmasia. *Vermoise.*
Warberceye. *Vaubercey.*
Waricort. *Verricourt.*
Warnonviler: Warnonvillare: Warnonviller: Warnovillare. *Vernonvilliers.*
Warpillerie. *Verpillières.*
Warricuria. *Verricourt.*
Warsaint. *Jessains.*
Waschiviller; Waschoviler. *Vauchonvilliers.*
Watiberce: Wauberceie: Wauberceium; Wauberci; Waubercies: Waubercieis. *Vaubercey.*
Waucemain. *Vaussemain.*
Wauchonvilers: Wauchonviller; Wauchoviler. *Vauchonvilliers.*
Wauda: Waude. *Vaudes.*
Weigniacum. *Voigny.*
Weisia. *Vouises (Les)*
We Parsont *Vaupoisson.*
Wevra: Wevre; Wevres. *Voivres.*
Williacum. *Villy-le-Maréchal*
Wlfo. *Ulphon.*
Wlpilleres. *Verpillières.*
Woevre (La). *Voivre.*
Woigni: Woigniacum: Woigny. *Voigny*
Woyse (La). *Vouises (Les).*
Wulaines. *Vulaines.*
Wulpeillere: Wulpillere. *Verpillières.*

Y

Ybrolium. *Arreau*
Yoge. *Alain (L').*
Yles: Ylles: Ysles. *Isle-Aumont.*
Ysles-sous-Rameru. *Isle-sous-Ramerupt.*
Yspaine: Yspania. *Épagne.*
Yssoia. *Essoyes*

FIN.

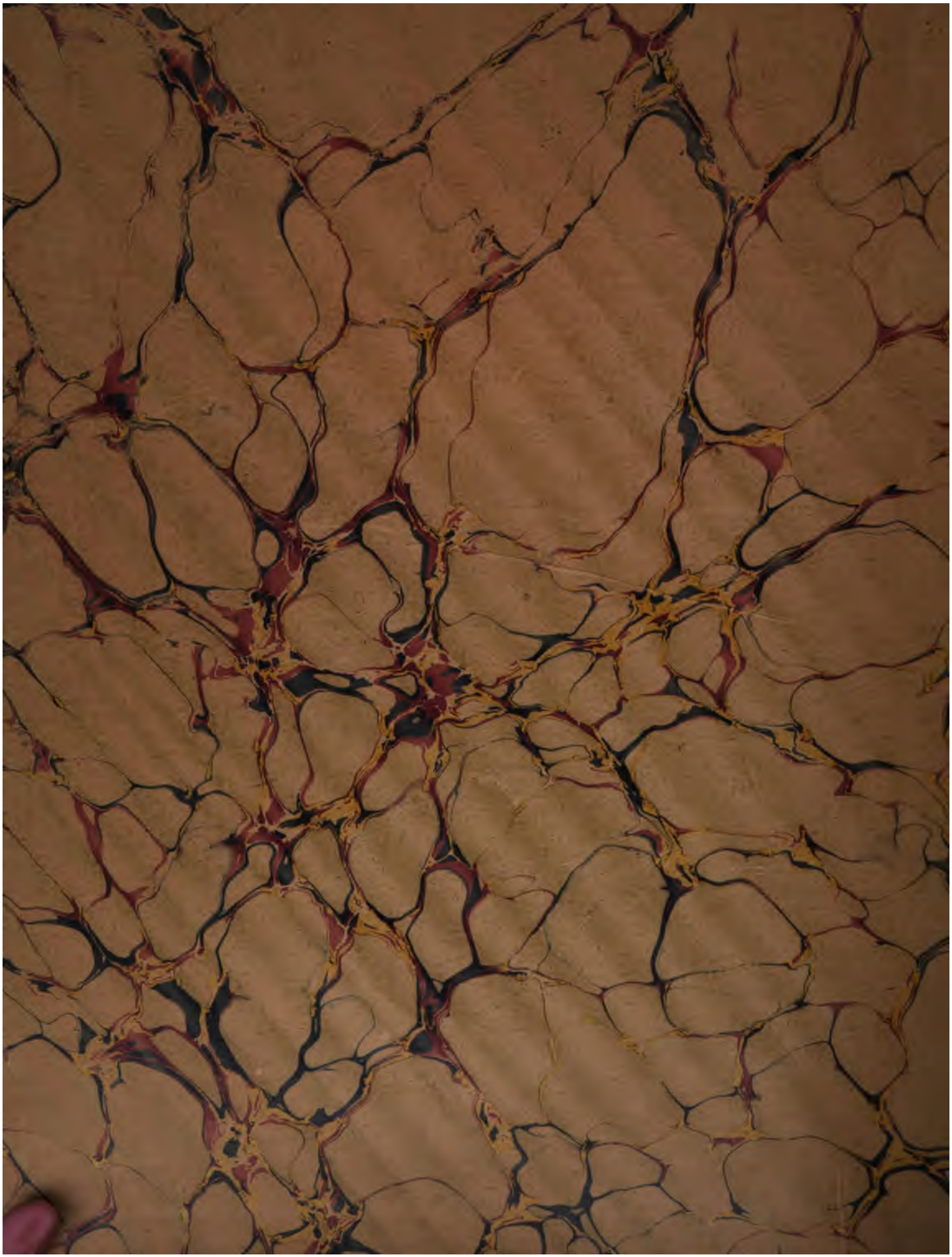

DC 3 .C5g no.6 v.3 C.1
Dictionnaire topographique du
Stanford University Libraries
3 6105 033 572 616